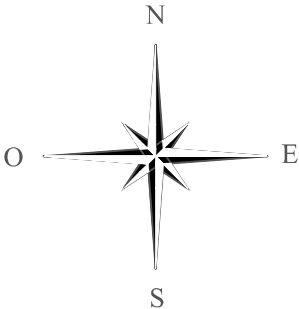
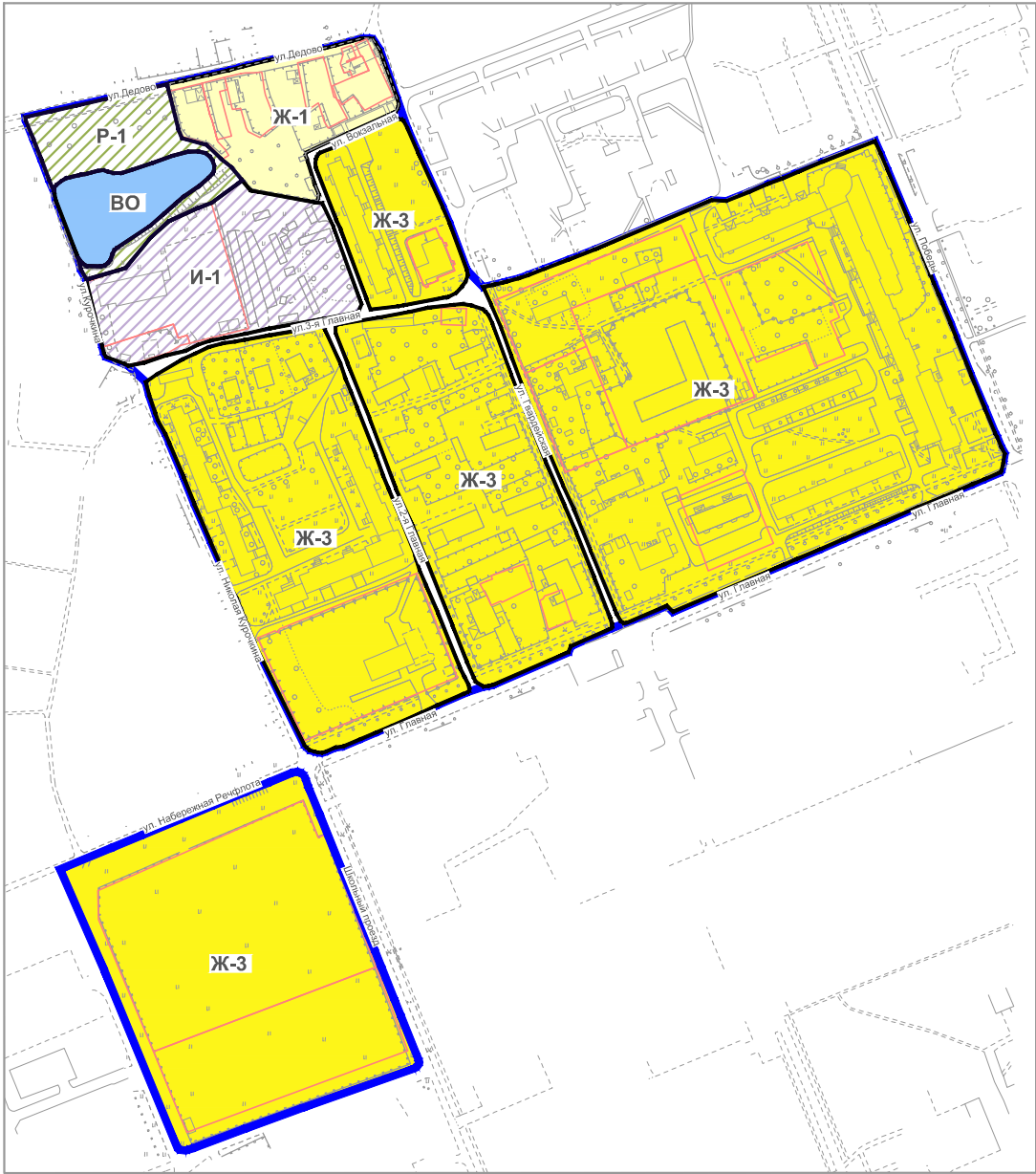




# ДЕДОВСК

Правила землепользования и застройки части территории городского поселения Дедовск Истринского муниципального района Московской области (территория расположена в городе Дедовск ограниченная: улицей Дедово, улицей Курочкина, улицей Набережной Речфлота, Школьным проездом, Главной улицей, улицей Победы, улицей Маршала Жукова и Гвардейской улицей)

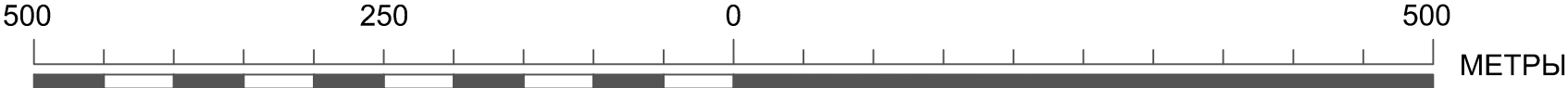
Карта градостроительного зонирования



### Условные обозначения

- Границы**
- кадастровых участков
  - территории разработки правил землепользования и застройки
- Жилые зоны**
- Ж-1** Зона застройки индивидуальными жилыми домами
  - Ж-3** Зона застройки среднеэтажными жилыми домами (до 4-7 эт.)
- Зоны объектов инженерно-транспортной инфраструктуры**
- И-1** Зона инженерной инфраструктуры
- Рекреационные зоны**
- Р-1** Зона зеленых насаждений общего пользования
- Территории и земельные участки, на которые действие градостроительных регламентов не распространяется**
- ВО** Территории водного фонда
- Улично-дорожная сеть и автомобильные дороги

Масштаб 1:5 000  
в 1 см 50 м



					ПЗЗ-001-003			
Изм.	Лист	ФИО	Подп.	Дата	Правила землепользования и застройки части территории городского поселения Дедовск Истринского муниципального района Московской области	Лист	Масштаб	Листов
Ген. дир.		Рябов Д.Ю.				1	1:5 000	2
Нач. отд.		Райкова Н.В.						
Спец.		Камардина А.И.						
					Карта градостроительного зонирования			