

Утверждено

наименование документа об утверждении, включая наименования

органов государственной власти или органов местного

самоуправления, принявших решение об утверждении схемы

или подписавших соглашение о перераспределении земельных участков

OT    No

**Схема расположения земельного участка на кадастровом плане  
территории 50:08:0040417**





[illegible]



Система координат: МСК-50, зона 1

Масштаб 1: 2000

Условные обозначения:

	Образуемый земельный участок
50:08:0040417:3У	Условный номер образуемого земельного участка
S=1819 м2	Площадь образуемого земельного участка
:264	Кадастровый номер существующих зем. участков
	Граница кадастрового квартала
	Поворотная точка
	Граница участка

*Handwritten signature*