

# КОМИТЕТ ПО КОНКУРЕНТНОЙ ПОЛИТИКЕ МОСКОВСКОЙ ОБЛАСТИ

«СОГЛАСОВАНО»

Администрация городского округа  
Истра Московской области

\_\_\_\_\_ / \_\_\_\_\_ /

«\_\_» \_\_\_\_\_ 20\_\_ г.

«УТВЕРЖДЕНО»

Комитет по конкурентной политике  
Московской области

\_\_\_\_\_ С.Н. Журавлева

«\_\_» \_\_\_\_\_ 20\_\_ г.

## ИЗВЕЩЕНИЕ О ПРОВЕДЕНИИ АУКЦИОНА № АЗ-ИСТР/18-892

на право заключения договора аренды земельного участка, государственная  
собственность на который не разграничена, расположенного на территории  
городского округа Истра Московской области, вид разрешенного использования:  
бытовое обслуживание  
(1 лот)

№ процедуры [www.torgi.gov.ru](http://www.torgi.gov.ru) **040618/6987935/07**

№ процедуры [www.torgi.mosreg.ru](http://www.torgi.mosreg.ru) **00300060102583**

Дата начала приема заявок: **05.06.2018**

Дата окончания приема заявок: **17.07.2018**

Дата аукциона: **20.07.2018**

г. Красногорск  
2018 год

## 1. Правовое регулирование

Аукцион, открытый по составу Участников и форме подачи предложений, проводится в соответствии с требованиями:

- Гражданского кодекса Российской Федерации;
- Земельного кодекса Российской Федерации;
- Федерального закона от 26.07.2006 № 135-ФЗ «О защите конкуренции»;
- Закона Московской области от 07.06.1996 №23/96-ОЗ «О регулировании земельных отношений в Московской области»;
- решения Межведомственной комиссии по вопросам земельно-имущественных отношений в Московской области (протокол от 22.03.2018 № 11, п. 64);
- постановления Администрации городского округа Истра Московской области от 23.05.2018 № 2682/5 «О проведении аукциона на право заключения договора аренды земельного участка из земель населенных пунктов, государственная собственность на который не разграничена, с кадастровым номером 50:08:0050104:211, местоположением: Московская область, Истринский район, сельское поселение Ивановское, деревня Павловское, с видом разрешенного использования – «бытовое обслуживание» (Приложение 1);
- иных нормативно правовых актов Российской Федерации и Московской области.

## 2. Сведения об аукционе

**2.1. Арендодатель** – орган местного самоуправления муниципального образования Московской области, принимающий решение о проведении аукциона, об отказе от проведения аукциона, об условиях аукциона (в том числе о начальной цене предмета аукциона, условиях и сроках договора аренды), отвечающий за соответствие земельного участка (лота) характеристикам, указанным в Извещении о проведении аукциона, за своевременное опубликование Извещения о проведении аукциона в порядке, установленном для официального опубликования (обнародования) муниципальных правовых актов по месту нахождения земельного участка, за заключение договора аренды земельного участка, в том числе за соблюдение сроков его заключения.

**Наименование:** Администрация городского округа Истра Московской области

Место нахождения: 143500, Московская область, г. Истра, пл. Революции, 4.

Адрес сайта: [www.istra-adm.ru](http://www.istra-adm.ru)

Адрес электронной почты: [adm@istra-adm.ru](mailto:adm@istra-adm.ru)

Тел.: 8(498)313-25-36

Реквизиты для перечисления задатка Победителя аукциона или иного лица, с которым заключается договор аренды земельного участка в соответствии с Земельным Кодексом Российской Федерации:

Получатель платежа:

Управление Федерального казначейства по Московской области (Администрация городского округа Истра Московской области), ИНН 5017015766, КПП 501701001, Банк получателя: ГУ Банка России по ЦФО  
БИК: 044525000, счет №: 40101810845250010102, ОКТМО: 46 733 000, КБК: 001 1 11 05012 04 0000 120.

**2.2. Организатор аукциона** – орган, осуществляющий функции по организации и проведению аукциона, утверждающий Извещение о проведении аукциона, состав Аукционной комиссии, в том числе обеспечивающий прием и возврат задатков в установленном порядке.

**Наименование:** Комитет по конкурентной политике Московской области.

Адрес: 143407, Московская область, г. Красногорск, бульвар Строителей, д. 1.

Сайт: [www.zakaz-mo.mosreg.ru](http://www.zakaz-mo.mosreg.ru)

Адрес электронной почты: [zakaz-mo@mosreg.ru](mailto:zakaz-mo@mosreg.ru)

Тел.: /факс: +7 (498) 602-05-69.

**2.3. Лицо, осуществляющее организационно - технические функции по организации и проведению аукциона** – отвечает за соответствие организации и проведения аукциона требованиям действующего законодательства, соблюдение сроков размещения Извещения о проведении аукциона и документов, составляемых в ходе проведения аукциона на сайтах [www.torgi.gov.ru](http://www.torgi.gov.ru), [www.torgi.mosreg.ru](http://www.torgi.mosreg.ru).

**Наименование:** Государственное казенное учреждение Московской области «Региональный центр торгов» (сокращенное наименование - ГКУ «РЦТ»).

Адрес: 143441, Московская область, Красногорский район, п/о Путилково, 69-й км МКАД, бизнес-центр «Гринвуд», стр. 17, 5 этаж (Приложение 11).

Сайт: [www.rctmo.ru](http://www.rctmo.ru)

Адрес электронной почты: [torgi@rctmo.ru](mailto:torgi@rctmo.ru)

**2.4. Объект (лот) аукциона:** земельный участок, государственная собственность на который не разграничена, расположенный на территории городского округа Истра Московской области.

**2.5. Предмет аукциона:** право заключения договора аренды Объекта (лота) аукциона.

**2.6. Сведения об Объекте (лоте) аукциона:**

**Лот № 1.**

**Местоположение (адрес):** Московская область, Истринский район, сельское поселение Ивановское, д. Павловское.

**Площадь, кв. м:** 4 960.

**Кадастровый номер:** 50:08:0050104:211 (кадастровая выписка о земельном участке от 18.04.2018 № МО-18/3В-1427352 – Приложение 2).

**Сведения о правах на земельный участок:** государственная собственность не разграничена (кадастровая выписка о земельном участке от 18.04.2018 № МО-18/3В-1427352 – Приложение 2).

**Сведения о земельном участке:** указаны в кадастровой выписке о земельном участке от 18.04.2018 № МО-18/3В-1427352 (Приложение 2), постановлении Администрации городского округа Истра Московской области от 23.05.2018 № 2682/5 «О проведении аукциона на право заключения договора аренды земельного участка из земель населенных пунктов, государственная собственность на который не разграничена, с кадастровым номером 50:08:0050104:211, местоположением: Московская область, Истринский район, сельское поселение Ивановское, деревня Павловское, с видом разрешенного использования – «бытовое обслуживание» (Приложение 1), Заключении территориального управления Истринского муниципального района и городского округа Восход Главного управления архитектуры и градостроительства Московской области от 31.01.2018 № 30Исх-2881/Т-04 (Приложение 4), Градостроительном плане земельного участка от 28.02.2018 № RU50504000-MSK000660 (Приложение 4), письме Администрации городского округа Истра Московской области от 04.06.2018 № 1036 (Приложение 4), в том числе:

1. Земельный участок находится:

- в границах полос воздушных подходов аэродрома Москва (Шереметьево);
- в границах района аэродрома Москва (Шереметьево).

Использовать земельный участок в соответствии с требованиями Воздушного кодекса Российской Федерации и постановления Правительства Российской Федерации от 11.03.2010 № 138 (ред. от 30.01.2018) «Об утверждении Федеральных правил использования воздушного пространства Российской Федерации».

2. Земельный участок расположен:

- в санитарно-защитной зоне предприятий, сооружений и иных объектов;
- в санитарно-защитной зоне полигона ТБО «Павловское».

Использовать земельный участок в соответствии с требованиями санитарно-эпидемиологических правил и нормативов СанПиН 2.2.1/2.1.1200-03 «Санитарно-защитные зоны и санитарная классификация предприятий, сооружений и иных объектов», утвержденных постановлением Главного государственного санитарного врача Российской Федерации от 25.09.2007 № 74.

**Категория земель:** земли населенных пунктов.

**Вид разрешенного использования:** бытовое обслуживание (в соответствии с п. 17 ст. 39.8 Земельного кодекса Российской Федерации изменение вида разрешенного использования земельного участка не допускается).

**Фотоматериалы:** Приложение 3.

**Сведения о допустимых параметрах разрешенного строительства:** указаны в Заключении территориального управления Истринского муниципального района и городского округа Восход Главного управления архитектуры и градостроительства Московской области от 31.01.2018 № 30Исх-2881/Т-04 (Приложение 4), Градостроительном плане земельного участка от 28.02.2018 № RU50504000-MSK000660 (Приложение 4).

**Сведения о технических условиях подключения (технологического присоединения) объекта капитального строительства к сетям инженерно-технического обеспечения:**

- водоснабжения и водоотведения указаны в письме ГКУ МО «АРКИ» (Приложение 5);
- теплоснабжения указаны в письме ГКУ МО «АРКИ» (Приложение 5);
- газоснабжения указаны в письме филиала АО «МОСОБЛГАЗ» «Красногорскмежрайгаз» от 02.02.2018 № 1267 (Приложение 5);
- электроснабжения указаны в письме ПАО «МОЭСК» от 02.02.2018 № P01101 ТУ (Приложение 5).

**Начальная цена предмета аукциона:** **517 960,40 руб.** (Пятьсот семнадцать тысяч девятьсот шестьдесят руб. 40 коп.), НДС не облагается.

**«Шаг аукциона»:** **15 538,00 руб.** (Пятнадцать тысяч пятьсот тридцать восемь руб. 00 коп).

**Размер задатка для участия в аукционе по Объекту (лоту) аукциона:** **129 490,00 руб.** (Сто двадцать девять тысяч четыреста девяносто руб. 00 коп.), НДС не облагается.

**Срок аренды: 7 лет.**

#### **2.7. Адрес места приема/подачи Заявок:**

Московская область, Красногорский район, п/о Путилково, 69-й км МКАД, бизнес-центр «Гринвуд», стр. 17, 5 этаж, Государственное казенное учреждение Московской области «Региональный центр торгов», тел. +7 (499) 795-77-53, доб. «2» (Приложение 11).

#### **2.8. Дата и время начала приема/подачи Заявок: 05.06.2018 в 09 час. 00 мин<sup>1</sup>.**

понедельник - четверг с 09 час. 00 мин. до 18 час. 00 мин.

пятница и предпраздничные дни с 09 час. 00 мин. до 16 час. 45 мин.;

перерыв с 13 часов 00 минут до 14 час. 00 мин.

17.07.2018 с 09 час. 00 мин. до 16 час. 00 мин.

#### **2.9. Дата и время окончания приема/подачи Заявок: 17.07.2018 в 16 час. 00 мин.**

**2.10. Место, дата и время окончания рассмотрения Заявок:** Московская область, Красногорский район, 69 километр МКАД, Международный торгово-выставочный комплекс «Гринвуд», стр. 17, 5 этаж, Государственное казенное учреждение Московской области «Региональный центр торгов», аукционный зал, **20.07.2018 в 11 час. 30 мин.**

**2.11. Место, дата и время начала регистрации Участников аукциона:** Московская область, Красногорский район, 69 километр МКАД, Международный торгово-выставочный комплекс «Гринвуд», стр. 17, 5 этаж, Государственное казенное учреждение Московской области «Региональный центр торгов», **20.07.2018 с 11 час. 30 мин.**

<sup>1</sup> Здесь и далее указано московское время.

**2.12. Место проведения аукциона:** Московская область, Красногорский район, 69 километр МКАД, Международный торгово-выставочный комплекс «Гринвуд», стр. 17, 5 этаж, Государственное казенное учреждение Московской области «Региональный центр торгов», аукционный зал.

**2.13. Дата и время проведения аукциона:** 20.07.2018 в 12 час. 00 мин.

### **3. Информационное обеспечение аукциона**

**3.1.** Извещение о проведении аукциона размещается на официальном сайте торгов Российской Федерации в информационно-телекоммуникационной сети «Интернет» для размещения информации о проведении торгов [www.torgi.gov.ru](http://www.torgi.gov.ru) (далее – Официальный сайт торгов).

**3.2.** Извещение о проведении аукциона публикуется Арендодателем в порядке, установленном для официального опубликования (обнародования) муниципальных правовых актов уставом муниципального образования, по месту нахождения Объекта (лота) :

- на официальном сайте Администрации городского округа Истра Московской области [www.истра-адм.рф](http://www.истра-адм.рф);

- в периодическом печатном издании – в газете «Истринские вести».

**3.3.** Дополнительно информация об аукционе размещается:

- на Едином портале торгов Московской области [www.torgi.mosreg.ru](http://www.torgi.mosreg.ru) (далее – ЕПТ МО).

Все приложения к настоящему Извещению являются его неотъемлемой частью.

**3.4.** Осмотр Объекта (лота) аукциона производится без взимания платы и обеспечивается Организатором аукциона во взаимодействии с Арендодателем в период заявочной кампании.

Для осмотра Объекта (лота) аукциона с учетом установленных сроков лицо, желающее осмотреть Объект (лот) аукциона, направляет обращение (Приложение 8) на адрес электронной почты [torgi@rctmo.ru](mailto:torgi@rctmo.ru) с указанием следующих данных:

- тема письма: **Запрос на осмотр Объекта (лота) аукциона;**

- Ф.И.О. лица, уполномоченного на осмотр Объекта (лота) аукциона физического лица, руководителя юридического лица или их представителей);

- наименование юридического лица;

- адрес электронной почты, контактный телефон;

- дата аукциона;

- № Объекта (лота);

- местоположение (адрес) Объекта (лота) аукциона.

В течение 2 (двух) рабочих дней со дня поступления обращения Организатор аукциона оформляет «смотровое письмо» и направляет его по электронному адресу, указанному в обращении. В «смотровом письме» указывается дата осмотра и контактные сведения лица (представителя Арендодателя), уполномоченного на проведение осмотра.

### **4. Требования к Заявителям/Участникам аукциона**

**4.1.** Заявителем/Участником аукциона может быть любое юридическое лицо независимо от организационно-правовой формы, формы собственности, места нахождения и места происхождения капитала или любое физическое лицо, в том числе индивидуальный предприниматель, претендующее на заключение договора и подавшее Заявку на участие в аукционе.

Аукцион является открытым по составу Участников.

### **5. Порядок, форма и срок приема /подачи /отзыва Заявок**

#### **ВНИМАНИЕ!**

**Условия аукциона, порядок и условия заключения договора аренды земельного участка с участником аукциона являются условиями публичной оферты, а подача заявки на участие в аукционе и внесение задатка в установленные в Извещении о проведении аукциона сроки и порядке являются акцептом оферты в соответствии со статьей 438 Гражданского кодекса Российской Федерации.**

**5.1.** Для участия в аукционе с учетом требований, установленных Извещением о проведении аукциона, Заявителю необходимо представить следующие документы:

- Заявку на участие в аукционе по установленной в настоящем Извещении о проведении аукциона форме с указанием банковских реквизитов счета Заявителя для возврата задатка (Приложение 6);
- копии документов, удостоверяющих личность Заявителя (для физических лиц);
- надлежащим образом заверенный перевод на русский язык документов о государственной регистрации юридического лица в соответствии с законодательством иностранного государства в случае, если Заявителем является иностранное юридическое лицо;
- документы, подтверждающие внесение задатка (представление документов, подтверждающих внесение задатка, признается заключением соглашения о задатке).

**5.2.** Один Заявитель вправе подать только одну Заявку на участие в аукционе в отношении одного лота аукциона.

**5.3.** Подача Заявок Заявителями или их уполномоченными представителями осуществляется при предъявлении документа, удостоверяющего личность. Лица, желающие принять участие в аукционе, должны использовать форму Заявки на участие в аукционе (Приложение 6).

**5.4.** Заявки принимаются по месту и в срок приема/подачи Заявки, указанные в разделе 2 (пункты 2.7.-2.13.) Извещения о проведении аукциона. В случае подачи Заявки Заявителем посредством почтовой связи, риск несвоевременного ее поступления Организатору аукциона, несет Заявитель.

**5.5.** Ответственный сотрудник регистрирует Заявку в журнале регистрации заявок, присваивает ей соответствующий номер, указывает дату и время ее приема/подачи.

При подаче Заявителями Заявок на участие в аукционе, сотрудником, осуществляющим прием и оформление документов, консультации не проводятся.

**5.6.** Заявка, поступившая по истечении срока приема/подачи Заявки, возвращается в день ее поступления Заявителю или его уполномоченному представителю в порядке, предусмотренном для приема/подачи Заявки.

**5.7.** Заявка и прилагаемые к ней документы представляются Заявителем одновременно. Не допускается раздельная подача Заявки и прилагаемых к ней документов, представление дополнительных документов после подачи Заявки или замена ранее поданных документов без отзыва Заявки.

**5.8.** Заявитель вправе отозвать принятую Организатором аукциона Заявку на участие в аукционе в любое время до установленного в Извещении о проведении аукциона дня окончания срока приема/подачи Заявок (пункт 2.9.).

**5.9.** Отзыв принятой Заявки оформляется путем направления Заявителем в адрес Организатора аукциона уведомления в письменной форме (с указанием даты приема/подачи Заявки) за подписью Заявителя или уполномоченного им представителя и заверенного печатью Заявителя (при наличии). Уведомление об отзыве принятой Заявки принимается в установленные в Извещении о проведении аукциона дни и часы приема/подачи Заявок, аналогично порядку приема/подачи Заявок.

**5.10.** Заявка подается Заявителем по форме, которая установлена в Извещении о проведении аукциона (Приложение 6). Заявка должна быть заполнена по всем пунктам и подписана Заявителем или уполномоченным им представителем и заверена печатью Заявителя (при наличии).

**5.11.** Верность копий представляемых документов должна быть подтверждена оригиналом подписи Заявителя или уполномоченного им представителя и заверена печатью Заявителя (при наличии).

**5.12.** Заявка и документы, прилагаемые к ней, должны быть:

- сшиты в единую книгу, которая должна содержать сквозную нумерацию листов;
- заполнены разборчиво на русском языке и по всем пунктам;
- копии документов, входящие в состав Заявки, должны иметь четко читаемый текст;
- на прошивке заверены оригиналом подписи уполномоченного представителя Заявителя с указанием должности и расшифровкой Ф.И.О. (для юридических лиц) или оригиналом подписи Заявителя с указанием Ф.И.О. (для физических лиц) и печатью Заявителя (для юридических лиц (при наличии), с указанием количества листов.

**5.13.** При заполнении Заявки и оформлении документов не допускается применение факсимильных подписей.

**5.14.** Ответственность за достоверность представленной информации и документов несет Заявитель.

**5.15.** Поданные документы на участие в аукционе не возвращаются, за исключением случаев, указанных в пунктах 5.6, 5.8, 5.9 Извещения о проведении аукциона.

## **6. Условия допуска к участию в аукционе**

Заявитель не допускается к участию в аукционе в следующих случаях:

- непредставление необходимых для участия в аукционе документов или представление недостоверных сведений;
- непоступление задатка на дату рассмотрения Заявок на участие в аукционе на счет, указанный в пункте 7.5. настоящего Извещения о проведении аукциона;
- подача Заявки на участие в аукционе лицом, которое в соответствии с Земельным кодексом Российской Федерации и другими федеральными законами не имеет права быть Участником аукциона и приобрести земельный участок в аренду;
- наличие сведений о Заявителе, об учредителях (участниках), о членах коллегиальных исполнительных органов Заявителя, лицах, исполняющих функции единоличного исполнительного органа Заявителя, являющегося юридическим лицом, в реестре недобросовестных участников аукциона.

## **7. Порядок внесения и возврата задатка**

**7.1.** Для участия в аукционе устанавливается требование о внесении задатка. Заявители обеспечивают поступление задатков в порядке и в сроки, указанные в настоящем Извещении о проведении аукциона.

**7.2.** Документом, подтверждающим внесение задатка, является платежное поручение, квитанция об оплате или иной документ, подтверждающие перечисление задатка, с отметкой банка о его исполнении.

**7.3.** Представление документов, подтверждающих внесение задатка, признается заключением соглашения о задатке (Приложение 7).

**7.4.** Плательщиком денежных средств в качестве задатка может быть исключительно Заявитель. Не допускается перечисление денежных средств в качестве задатка иными лицами. Перечисленные денежные средства иными лицами, кроме Заявителя, будут считаться ошибочно перечисленными денежными средствами и возвращены плательщику.

**7.5.** Денежные средства в качестве задатка для участия в аукционе вносятся Заявителем платежом на расчетный счет по следующим банковским реквизитам:

**Получатель платежа:** МЭФ Московской области (л/с 05868217110 - Государственное казенное учреждение Московской области «Региональный центр торгов»),  
ОГРН 1145024006577, ИНН 5024147611, КПП 502401001,  
р/с 40302810845254000001, БИК 044525000,  
Банк получателя: ГУ Банка России по ЦФО

В связи с отсутствием КБК при заполнении полей (104, 105) платежного поручения (квитанции об оплате) для перечисления задатка рекомендуется указывать в соответствующих полях КБК - «0», ОКТМО - «0».

Назначение платежа: «Задаток для участия в аукционе «\_\_» \_\_\_\_\_ 20\_\_ (дата аукциона), № лота \_\_ по Соглашению о задатке от «\_\_» \_\_\_\_\_ 20\_\_ №\_\_» (при наличии реквизитов Соглашения о задатке), НДС не облагается».

**7.6.** Информацией о поступлении денежных средств от Заявителя в качестве задатка в установленные сроки на расчетный счет, указанный в п.7.5. настоящего Извещения о проведении аукциона, является справка получателя платежа, предоставляемая на рассмотрение Аукционной комиссии.

**7.7.** Задаток Заявителя, подавшего Заявку с опозданием (после окончания установленного срока приема/подачи Заявок), возвращается такому Заявителю в порядке, установленном для Участников аукциона.

**7.8.** Задаток Заявителя, отзывавшего Заявку до окончания срока приема/подачи Заявок (пункт 2.9.), возвращается такому Заявителю в течение 3 (трех) рабочих дней со дня поступления уведомления об отзыве Заявки на участие в аукционе. В случае отзыва Заявки Заявителем позднее дня окончания срока приема/подачи Заявок задаток возвращается в порядке, установленном для Участников аукциона (пункт 7.10.).

**7.9.** Задаток Заявителя, не допущенного к участию в аукционе, возвращается такому Заявителю в течение 3 (трех) рабочих дней со дня оформления (подписания) протокола рассмотрения заявок на участие в аукционе.

**7.10.** Задаток лицам, участвовавшим в аукционе, но не победившим в нем, возвращается в течение 3 (трех) рабочих дней со дня подписания протокола о результатах аукциона.

**7.11.** Задаток Участникам, не участвовавшим в аукционе, возвращается в срок, предусмотренном п. 7.10. Извещения о проведении аукциона.

**7.12.** Задаток, внесенный лицом, признанным Победителем аукциона, задаток, внесенный иным лицом, с которым договор аренды земельного участка заключается в соответствии с пунктом 13, 14 или 20 статьи 39.12 Земельного кодекса Российской Федерации, засчитываются в счет арендной платы за него.

Задатки, внесенные этими лицами, уклонившимися от заключения договора аренды земельного участка, не возвращаются.

**7.13.** В случае принятия **Арендодателем** решения об отказе в проведении аукциона, поступившие задатки возвращаются Заявителям в течение 3 (трех) рабочих дней с даты принятия такого решения.

**7.14.** В случае изменения реквизитов Заявителя/Участника аукциона для возврата задатка, указанных в Заявке, Заявитель/Участник направляет в адрес Организатора аукциона уведомление об их изменении, при этом задаток возвращается Заявителю/Участнику в порядке, установленном настоящим разделом.

## **8. Аукционная комиссия**

**8.1.** Аукционная комиссия формируется Организатором аукциона и осуществляет следующие полномочия:

- обеспечивает в установленном порядке проведение аукциона;
- рассматривает Заявки на предмет соответствия требованиям, установленным Извещением о проведении аукциона, и соответствия Заявителя требованиям, предъявляемым к Участникам, устанавливает факты соответствия полноте и срокам поступления на счет получателя платежей денежных средств от Заявителей для оплаты задатков;

- принимает решение о признании Заявителей Участниками аукциона или об отказе в допуске Заявителей к участию в аукционе, которое оформляется протоколом рассмотрения заявок, подписываемое Аукционной комиссией не позднее одного дня со дня рассмотрения Заявок и размещается на Официальном сайте торгов, на ЕПТ МО не позднее, чем на следующий день после дня подписания указанного протокола;

- направляет (выдает) Заявителям, признанными Участниками аукциона и Заявителям, не допущенным к участию в аукционе, уведомления о принятых решениях в отношении их не позднее дня, следующего за днем подписания протокола рассмотрения заявок;

- выбирает Аукциониста путем открытого голосования;

- составляет Протокол о результатах аукциона, один из которых передает Победителю аукциона или уполномоченному представителю под расписку в день проведения аукциона.

**8.2.** Аукционная комиссия правомочна осуществлять функции и полномочия, если на ее заседании присутствует не менее пятидесяти процентов общего числа ее членов, при этом общее число членов Аукционной комиссии должно быть не менее пяти человек.

## **9. Порядок проведения аукциона**

**9.1.** На регистрацию для участия в аукционе допускаются Участники аукциона или их уполномоченные представители при предъявлении документа, удостоверяющего личность:

- физические лица и индивидуальные предприниматели, при предъявлении паспорта;

- представители юридических лиц, имеющие право действовать от имени юридических лиц без доверенности (руководитель, директор и т.п.) при подтверждении своих полномочий в установленном порядке, в том числе при предъявлении паспорта;

- представители физических и юридических лиц, индивидуальных предпринимателей, имеющие право действовать от имени физических и юридических лиц, индивидуальных предпринимателей на основании доверенности, оформленной в соответствии с действующим законодательством (Приложение 10), при предъявлении паспорта.

**9.2.** Аукцион проводится путем повышения начальной цены предмета аукциона, указанной в Извещении о проведении аукциона, на «шаг аукциона».

**9.3.** Аукцион проводится в следующем порядке:



- до начала аукциона Участники или их уполномоченные представители должны пройти регистрацию и получить пронумерованные карточки Участника аукциона;
- в аукционный зал допускаются зарегистрированные Участники аукциона, а также иные лица, по решению Аукционной комиссии;
- аукцион начинается с объявления представителем Аукционной комиссии о проведении аукциона и представления Аукциониста;
- Аукционистом оглашается порядок проведения аукциона, номер (наименование) Объекта (лота), его краткая характеристика, начальная цена предмета аукциона, «шаг аукциона», а также номера карточек Участников аукциона по данному Объекту (лоту) аукциона;
- при объявлении Аукционистом начальной цены предмета аукциона, Участникам аукциона предлагается заявить цену предмета аукциона, увеличенную в соответствии с «шагом аукциона», путем поднятия карточек;
- Аукционист объявляет номер карточки Участника аукциона, который первый поднял карточку после объявления Аукционистом начальной цены предмета аукциона, увеличенную в соответствии с «шагом аукциона»;
- каждая последующая цена предмета аукциона, превышающая предыдущую цену на «шаг аукциона», заявляется Участниками аукциона путем поднятия карточек;
- если до трехкратного объявления последней подтвержденной цены предмета аукциона ни один из Участников аукциона не заявил о своем намерении предложить более высокую цену предмета аукциона (не поднял карточку), аукцион завершается;
- по завершении аукциона Аукционист объявляет Победителя аукциона, номер его карточки и называет размер предложенной им цены предмета аукциона.

**9.4.** Победителем аукциона признается Участник аукциона, предложивший наибольшую цену предмета аукциона, номер карточки которого был назван Аукционистом последним.

**9.5.** Во время проведения аукциона его Участникам запрещено покидать аукционный зал, передвигаться по аукционному залу, осуществлять действия, препятствующие проведению аукциона Аукционистом, общаться с другими Участниками аукциона и разговаривать по мобильному телефону, при этом звук мобильного телефона должен быть отключен, осуществлять видео или фотосъемку без уведомления Аукционной комиссии.

**9.6.** Участники, нарушившие порядок (п.9.5.), и получившие дважды предупреждение от Аукционной комиссии могут быть удалены из аукционного зала по решению Аукционной комиссии, что отражается в Протоколе о результатах аукциона.

**9.7.** В ходе аукциона Участник имеет право совершить 1 (один) звонок по телефону или задать вопрос Аукционной комиссии, предварительно обратившись к ней. В этом случае аукцион приостанавливается не более чем на 3 (три) минуты.

**9.8.** Результаты аукциона оформляются Протоколом о результатах аукциона, который размещается в порядке, установленном разделом 3 Извещения о проведении аукциона в течение одного рабочего дня со дня его подписания.

**9.9.** Аукцион признается несостоявшимся в случаях, если:

- по окончании срока подачи заявок на участие в аукционе была подана одна Заявка;
- на основании результатов рассмотрения Заявок на участие в аукционе принято решение о допуске к участию в аукционе и признании Участником только одного Заявителя (Единственный участник);
- в аукционе участвовал только один Участник (Участник единственно принявший участие в аукционе);
- по окончании срока подачи заявок на участие в аукционе не было подано ни одной Заявки
- на основании результатов рассмотрения Заявок принято решение об отказе в допуске к участию в аукционе всех Заявителей;
- при проведении аукциона не присутствовал ни один из Участников аукциона;
- после трехкратного объявления предложения о начальной цене предмета аукциона не поступило ни одного предложения о цене предмета аукциона, которое предусматривало бы более высокую цену предмета аукциона.

**9.10.** **Арендодатель / Организатор аукциона** вправе объявить о проведении повторного аукциона в случае, если аукцион был признан несостоявшимся и лицо, подавшее единственную Заявку на участие в аукционе, Заявитель, признанный Единственным участником аукциона, или Участник единственно принявший участие

в аукционе в течение 30 (тридцати) дней со дня направления им проекта договора аренды земельного участка не подписали и не представили Арендодателю указанные договоры. При этом условия повторного аукциона могут быть изменены.

## **10. Условия и сроки заключения договора аренды земельного участка**

**10.1.** Заключение договора аренды земельного участка (Приложение 9) осуществляется в порядке, предусмотренном Гражданским кодексом Российской Федерации, Земельным кодексом Российской Федерации.

**10.2.** Арендодатель направляет Победителю аукциона или Участнику единственно принявшему участие в аукционе 3 (три) экземпляра подписанного проекта договора аренды земельного участка в десятидневный срок со дня составления (подписания) протокола о результатах аукциона.

**10.3.** В случае, если по окончании срока подачи Заявок на участие в аукционе подана только одна Заявка на участие в аукционе, при условии соответствия Заявки и Заявителя, подавшего указанную Заявку, всем требованиям, указанным в Извещении о проведении аукциона, Арендодатель в течение 10 (десяти) дней со дня рассмотрения указанной Заявки направляет Заявителю 3 (три) экземпляра подписанного договора аренды земельного участка. При этом размер ежегодной арендной платы по договору аренды земельного участка определяется в размере, равном начальной цене предмета аукциона.

**10.4.** Не допускается заключение договора аренды земельного участка ранее чем через 10 (десять) дней со дня размещения информации о результатах аукциона на Официальном сайте торгов.

**10.5.** Победитель аукциона или иное лицо, с которым заключается договор аренды земельного участка в соответствии с Земельным кодексом Российской Федерации, обязаны подписать договор аренды земельного участка в течение 30 (тридцати) дней со дня направления такого договора.

**10.6.** Если договор аренды земельного участка в течение 30 (тридцати) дней со дня направления проекта договора аренды земельного участка Победителю аукциона не был им подписан и представлен Арендодателю, Арендодатель предлагает заключить указанный договор иному Участнику аукциона, который сделал предпоследнее предложение о цене предмета аукциона, по цене, предложенной Победителем аукциона.

**10.7.** В случае, если Победитель аукциона или иное лицо, с которым заключается договор аренды земельного участка в соответствии с Земельным кодексом Российской Федерации, в течение 30 (тридцати) дней со дня направления Арендодателем проекта указанного договора аренды, не подписал и не представил Арендодателю указанный договор, Арендодатель в течение 5 (пяти) рабочих дней со дня истечения этого срока направляет сведения в Управление Федеральной антимонопольной службы по Московской области (в соответствии с постановлением Правительства Российской Федерации от 02.03.2015 № 187 «О внесении изменений в Положение о Федеральной антимонопольной службе») для включения в реестр недобросовестных Участников аукциона.



АДМИНИСТРАЦИЯ  
ГОРОДСКОГО ОКРУГА ИСТРА  
МОСКОВСКОЙ ОБЛАСТИ

КОПИЯ  
ВЕРНА

ПОСТАНОВЛЕНИЕ

от 3.05.2018 г. № 2682/5

О проведении аукциона на право заключения договора аренды земельного участка из земель населенных пунктов, государственная собственность на который не разграничена, с кадастровым номером 50:08:0050104:211, местоположением: Московская область, Истринский район, сельское поселение Ивановское, деревня Павловское, с видом разрешенного использования – «бытовое обслуживание»

В соответствии с Гражданским кодексом Российской Федерации, ст. 39.11 Земельного кодекса Российской Федерации, Федеральным законом «Об общих принципах организации местного самоуправления в Российской Федерации» от 06.10.2003г. №131-ФЗ, Законом Московской области «О регулировании земельных отношений в Московской области» от 07.06.1996г. №23/96-ОЗ, Законом Московской области «О наделении органов местного самоуправления муниципальных образований Московской области отдельными государственными полномочиями Московской области» от 24.07.2014г. №107/2014-ОЗ, Уставом городского округа Истра Московской области, Соглашением о взаимодействии при подготовке, организации и проведении торгов и иных конкурентных процедур между Комитетом по конкурентной политике Московской области, Государственным казенным учреждением Московской области «Региональный центр торгов» и Администрацией Истринского муниципального района Московской области от 02.11.2015г. рег.№92-0211/2015, учитывая решение межведомственной комиссии по вопросам земельно-имущественных отношений Московской области (протокол №11 от 22.03.2018 п.64),

ПОСТАНОВЛЯЮ:

1. Провести аукцион, открытый по составу участников в открытой форме на право заключения договора аренды земельного участка, государственная собственность на который не разграничена, местоположением: Московская область, Истринский район, сельское поселение Ивановское, деревня Павловское, площадью 4960 кв.м, с кадастровым номером 50:08:0050104:211, с видом разрешенного использования –

«бытовое обслуживание» в категории земель – земли населенных пунктов. В соответствии с Правилами землепользования и застройки территории (части территории) городского округа Истра Московской области, утвержденными Решением Совета депутатов городского округа Истра Московской области от 23.11.2017г. № 14/13 земельный участок находится в санитарно-защитной зоне предприятий, сооружений и иных объектов, в санитарно-защитной зоне полигона ТБО «Павловское», в границах полос воздушных подходов аэродрома Москва (Шереметьево), в границах района аэродрома Москва (Шереметьево).

Использовать Земельный участок в соответствии с постановлением Главного государственного санитарного врача Российской Федерации от 25 сентября 2007 г. № 74 «О введении в действие новой редакции санитарно-эпидемиологических правил и нормативов СанПиН 2.2.1/2.1.1.1200-03 «Санитарно-защитные зоны и санитарная классификация предприятий, сооружений и иных объектов».

Использовать земельный участок в соответствии с требованиями Воздушного кодекса Российской Федерации и постановления Правительства Российской Федерации от 11.03.2010 № 138 (ред. от 14.02.2017 № 182) «Об утверждении Федеральных правил использования воздушного пространства Российской Федерации».

Сети инженерного обеспечения: электроснабжение, газоснабжение, теплоснабжение, водоснабжение, водоотведение – отсутствуют.

## 2. Установить:

2.1. Начальную цену предмета аукциона, указанного в п.1 настоящего постановления, в размере 517 960,40 руб. (пятьсот семнадцать тысяч девятьсот шестьдесят рублей 40 копеек), НДС не облагается, ежегодной арендной платы за земельный участок, определенную в соответствии с Законом Московской области от 07.06.1996г. №23/96-ОЗ «О регулировании земельных отношений в Московской области»;

2.2. Размер задатка в размере 129 490,00 руб. (сто двадцать девять тысяч четыреста девяносто рублей 00 копеек), НДС не облагается, составляет 25 (двадцать пять) % (процентов) от начального размера арендной платы;

2.3. «Шаг аукциона» в размере 15 538,00 руб. (пятнадцать тысяч пятьсот тридцать восемь рублей 00 копеек), в пределах 3 (трех) % (процентов) от начальной цены предмета аукциона;

2.4. Срок аренды земельного участка 7 (семь) лет.

3. Установить в качестве Организатора аукциона, указанного в п.1 настоящего постановления орган, уполномоченный на осуществление функций по организации и проведению торгов (в том числе по размещению на официальном сайте Российской Федерации в сети «Интернет» по адресу [www.torgi.gov.ru](http://www.torgi.gov.ru) извещения о проведении аукциона) - Комитет по конкурентной политике Московской области (далее - Организатор аукциона).

4. Администрации городского округа Истра Московской области направить настоящее постановление и необходимые документы на земельный участок Организатору аукциона для организации и проведения аукциона на право заключения договора аренды земельного участка.

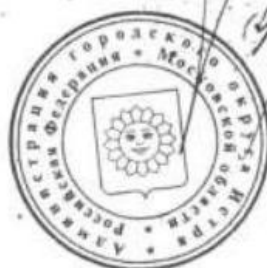
5. Администрации городского округа Истра Московской области опубликовать информацию о проведении аукциона, указанного в п.1 настоящего постановления, в газете «Истринские вести», а также на официальном сайте администрации округа в сети Интернет <http://www.истра-адм.рф/>.

в газете «Истринские вести», а также на официальном сайте администрации округа в сети Интернет <http://www.истра-адм.рф/>.

6. Администрации городского округа Истра Московской области по итогам аукциона заключить с победителем или единственным участником аукциона договор аренды земельного участка, а также проинформировать Организатора аукциона о заключении договора аренды земельного участка.

7. Контроль за исполнением настоящего постановления возложить на Заместителя руководителя администрации – начальника управления имуществом-земельных отношений, аграрной политики и экологии администрации городского округа Истра С.С. Рудковскую.

Первый заместитель  
руководителя администрации  
городского округа Истра



Г.В. Разумикин



На данный период  
подлинное постановление  
находится в  
АДМИНИСТРАЦИИ  
ГОРОДСКОГО ОКРУГА ИСТРА  
Московской области

Федеральный государственный бюджетного учреждения "Федеральная кадастровая палата Росреестра" по Московской области  
(полное наименование органа государственного учета)

КВ.1

КАДАСТРОВАЯ ВЫПИСКА О ЗЕМЕЛЬНОМ УЧАСТКЕ

"18" апреля 2018г., № МО-18/ЗВ-1427352

1	Кадастровый номер:	50:08:0050104:211	2	Лист № 1	3	Всего листов: 4
4	Номер кадастрового квартала:	50:08:0050104	6	Дата внесения номера в государственный кадастр недвижимости: 16.06.2016		
5	Предыдущие номера: —					
7	—					
8	Кадастровые номера объектов капитального строительства: —					
9	Адрес (описание местоположения): Московская область, Истринский район, сельское поселение Ивановское, д. Павловское					
10	Категория земель: Земли населенных пунктов					
11	Разрешенное использование: бытовое обслуживание					
12	Площадь: 4960 +/- 75 кв м					
13	Кадастровая стоимость: 10359208 руб.					
14	Система координат: МСК-50, зона 1					
15	Сведения о правах: Сведения о регистрации прав отсутствуют					
16	Особые отметки: —					
17	Характер сведений государственного кадастра недвижимости (статус записи о земельном участке): Сведения об объекте недвижимости имеют статус временные. Дата истечения срока действия временного характера - 17.06.2021					
	Дополнительные сведения:					
18	18.1 Сведения о природных объектах, расположенных в пределах земельного участка: —					
	18.2 Кадастровые номера участков, образованных из земельного участка: —					
19	Сведения о кадастровых инженерах: Линдгова Юлия Владимировна №50-10-236, ООО "Содружество МК", 30.03.2016					

Начальник отдела  
(подпись)

М.П.

(подпись)

О.С. Коллова  
(подпись, печать)

КВ.2

КАДАСТРОВАЯ ВЫПИСКА О ЗЕМЕЛЬНОМ УЧАСТКЕ

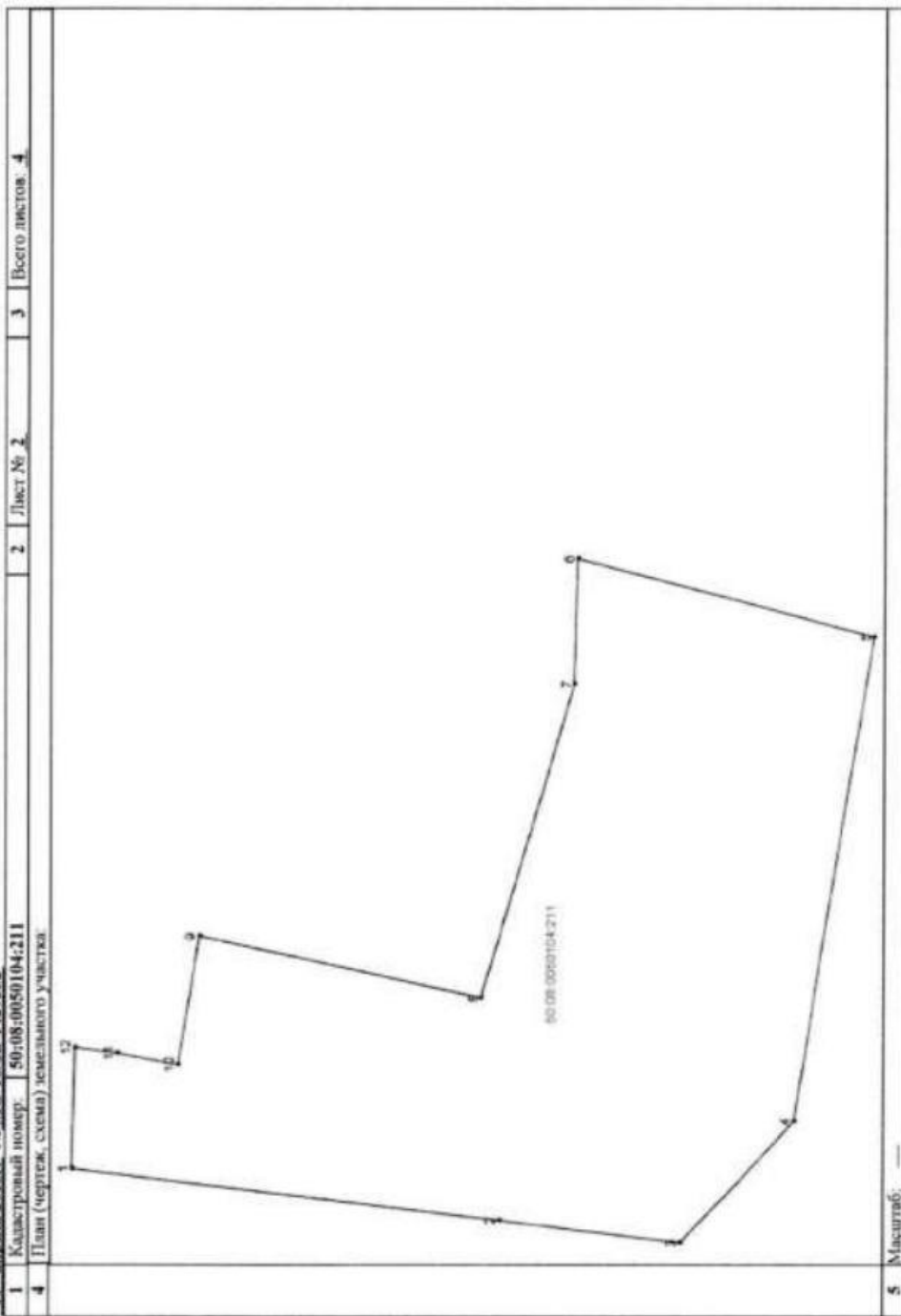
"18" апреля 2018г. № МО-18/ЗВ-1427352

1 Кадастровый номер: 50:08:0050104:211

4 План (чертеж, схема) земельного участка

3 Всего листов: 4

2 Лист № 2



5 Масштаб: —

Начальник отдела  
(подпись)

М.П.

(подпись)

О.С. Козлова  
(подпись, Фамилия)

КВ.5

КАДАСТРОВАЯ ВЫПИСКА О ЗЕМЕЛЬНОМ УЧАСТКЕ

"18" апреля 2018г., № МО-18/3В-1427352

1 Кадастровый номер: 50:08:0050104:211

2 Лист № 3

3

Всего листов: 4

Описание местоположения границ земельного участка

Номер в/п точки		Номер точки	Дирекционный угол	Дирекционный угол	ортогональное проложение (м)	Описание закрепления на местности	Кадастровые номера смежных участков	Особые отметки
1	2	3	4	5	6	7	8	
1	1	12	91° 32'	16.36	-			
2	2	1	6° 59'	57.95	-	50:08:0050104:65	Адрес отсутствует	
3	3	2	7° 14'	24.36	-			
4	4	3	312° 37'	22.48	-			
5	5	4	279° 26'	66.05	-	50:08:0050103:413	Адрес отсутствует	
6	6	5	194° 52'	41.15	-			
7	7	6	91° 25'	16.95	-			
8	8	7	106° 26'	44.03	-	50:08:0050104:76	Адрес отсутствует	
9	9	8	192° 24'	38.67	-	50:08:0050104:76	Адрес отсутствует	
10	10	9	99° 14'	17.45	-	50:08:0050104:76	Адрес отсутствует	
11	11	10	190° 27'	8.49	-	50:08:0050104:76	Адрес отсутствует	
12	12	11	187° 28'	5.77	-	50:08:0050104:76	Адрес отсутствует	

4

Начальник отдела  
(подпись, должность)

М.П.

(подпись)

О.С. Козлова  
(подпись, фамилия)



КВ.6

КАДАСТРОВАЯ ВЫПИСКА О ЗЕМЕЛЬНОМ УЧАСТКЕ

"18" апреля 2018г., № МО-18/ЗВ-1427352

Кадастровый номер: 50:08:0050104:211

Описание поворотных точек границ земельного участка

1	Координаты		4	5
	Х	У		
1	482305.17	1341606.90	-	0.10
2	482247.65	1341599.85	-	0.10
3	482223.48	1341596.78	-	0.10
4	482208.26	1341613.32	-	0.10
5	482197.44	1341678.48	-	0.10
6	482237.21	1341689.04	-	0.10
7	482237.63	1341672.10	-	0.10
8	482250.09	1341629.87	-	0.10
9	482287.86	1341638.18	-	0.10
10	482290.66	1341620.96	-	0.10
11	482299.01	1341622.50	-	0.10
12	482304.73	1341623.25	-	0.10

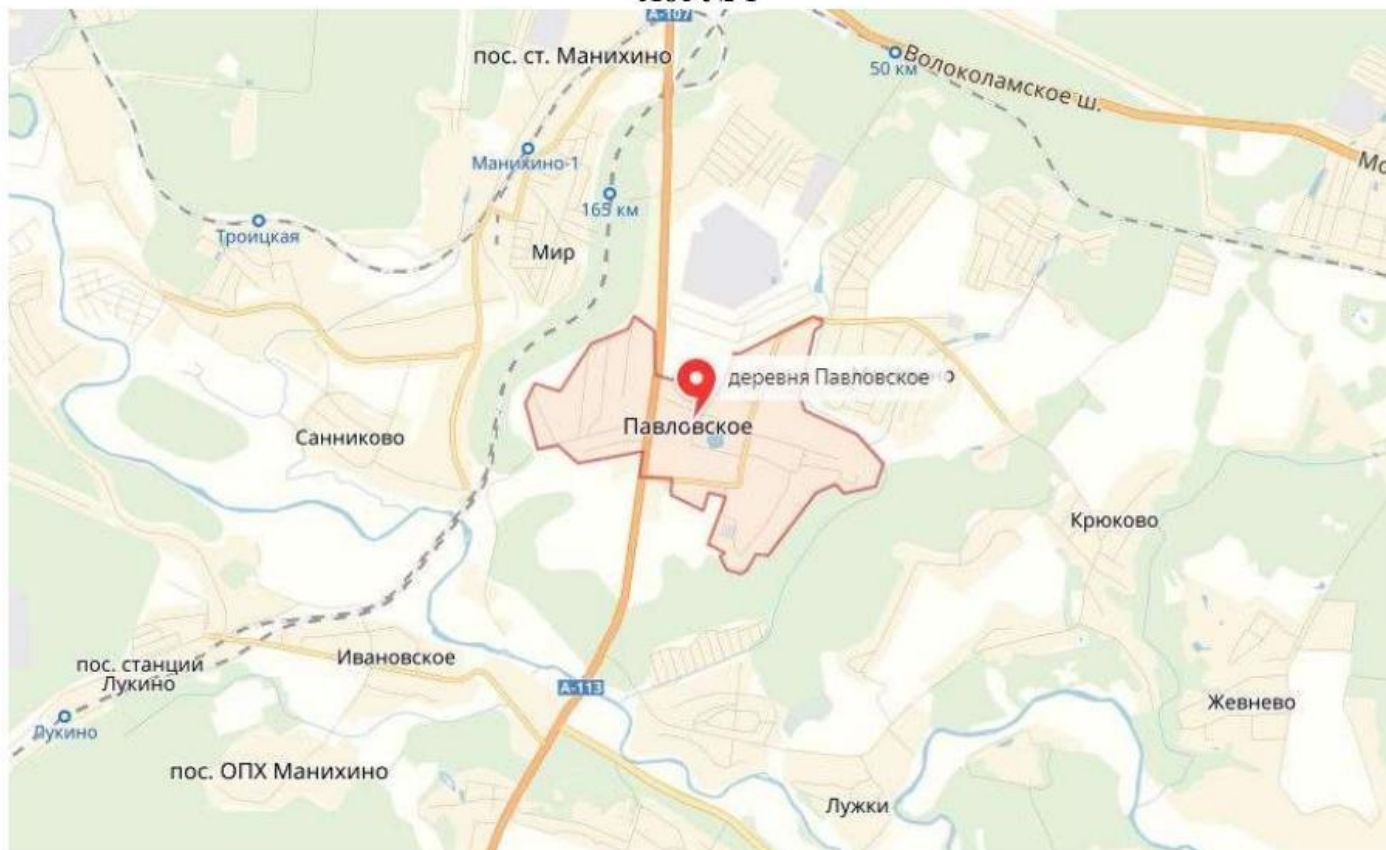
Начальник отдела  
(подпись, должность)

М.П.

(подпись)

О.С. Козлова  
(подпись, фамилия)

Фотоматериалы  
Лот № 1





МСЭД

**ГЛАВНОЕ УПРАВЛЕНИЕ АРХИТЕКТУРЫ И  
ГРАДОСТРОИТЕЛЬСТВА МОСКОВСКОЙ ОБЛАСТИ  
(ГЛАВАРХИТЕКТУРА МОСКОВСКОЙ ОБЛАСТИ)**

ул. Кулакова, д. 20  
г. Москва, 123592

тел (498) 602 84 65  
факс (498) 602 84 71  
e-mail: glavarh@mosreg.ru

И.о. заместителя Руководителя  
администрации – начальнику управления  
имущественно-земельных отношений,  
аграрной политики и экологии  
администрации  
городского округа Истра

С.С. Рудковской

Главное управление архитектуры и градостроительства Московской области на основании распоряжения Министерства имущественных отношений Московской области от 19.01.2017 № 13ВР-44 «Об утверждении временного порядка направления на согласование в Министерство имущественных отношений Московской области проектов решений, принимаемых органами местного самоуправления муниципальных районов и городских округов муниципальных образований Московской области в рамках реализации исполнения отдельных государственных полномочий в области земельных отношений по предоставлению земельных участков, об установлении или изменении одного вида разрешенного использования земельного участка на другой вид такого использования, в том числе, установления соответствия между разрешенным использованием земельного участка и видом разрешенного использования земельных участков, установленным классификатором видов разрешенного использования земельных участков и переводу земель из одной категории в другую и признании утратившими силу отдельных правовых актов», в ответ на Ваш запрос от 25.01.2018 № 142-01исх-309 в пределах представленных полномочий направляет заключение о градостроительных ограничениях на земельный участок с кадастровым номером 50:08:0050104:211 площадью 4960 кв. м, расположенного по адресу: Московская область, Истринский район, с.п. Ивановское, д. Павловское.

Приложение: Заключение на 4-х листах

Начальник территориального управления  
Истринского муниципального района  
и городского округа Восход

В.А.Баландина

О.П. Смерникова  
8 498 31 5 22 17

## ЗАКЛЮЧЕНИЕ

**Заявленная цель: Проведение аукциона на право заключения договора аренды земельного участка**

земельный участок: кадастровый номер: 50:08:0050104:211

Адрес участка: Московская область, Истринский район, с.п.Ивановское, д. Павловское

Категория земель: «земли населенных пунктов»

Разрешенное использование: «бытовое обслуживание»

Площадь участка: 4960 кв.м

Участок свободен от застройки

Таблица 1 Сведения об ограничениях в соответствии с п.1, 4, 7, 14 ч. 5, ч. 8 ст.27 и ч.12 ст.85 ЗК РФ.

№	Сведения	Источник информации	Реквизиты правовых актов (для п.1.1, 4.1- информация о стадии разработки и сроках утверждения проектов ДП, ДТЗ и др)
1.	Информация о нахождении земельного участка в границах территории общего пользования - не расположен	Документация по планировке территории отсутствует	
1.1.	Дополнительная информация о планируемом или фактическом использовании земельного участка в границах территорий общего пользования, которыми беспрепятственно пользуется неограниченный круг лиц – не расположен.	ВИС Главархитектуры МО, Публичная кадастровая карта	
2.	Не находится в границах особо охраняемых природных территорий	СТП МО	Утв.: Постановлением Правительства Московской области от 11.07.2007 №517/23
3.	На земельном участке не находятся особо ценные объекты культурного наследия народов Российской Федерации, объекты, включенные в Список всемирного наследия, историко-культурные заповедники, объекты археологического наследия, музей-заповедники	СТП МО	Утв.: Постановлением Правительства Московской области от 11.07.2007 №517/23
4.	Не входит в зоны планируемого развития земель, предназначенных для нужд организации всех видов транспорта	СТП ТО МО	Утв. постановлением Правительства Московской области от 25.03.2016 № 230/8
4.1.	Информация о планируемом использовании земельного участка для нужд организации объектов транспорта местного значения – не расположен	СТП Истринского муниципального района	Утв.: Решением Совета депутатов Истринского муниципального района от 22.06.2012. № 10/3
5.	Зона с особыми условиями территории в соответствии с СП		

	2.1.4.2625-10 и иными актами в сфере законодательства санитарного	-	
6.	Не находится в составе земель лесного фонда	ИСОГД Московской области	Распоряжение Главархитектуры МО 30.06.2017 № 31-РВ-129

Таблица 2 «Планировочные ограничения и режимы использования».

№	Сведения	Источник информации (топографический план, публичная кадастровая карта, ДП, ПЗЗ, СП, СанПиН, СНиП и иные)	Реквизиты правовых актов (при наличии)	Режимы использования, планировочные ограничения, информация о соответствии установленным видам функционального назначения, регламентам территориальных зон, сведения из градостроительных регламентов, соответствие ППТ.
1.	Участок находится в ЗОУИТ: - СЗЗ предприятий и иных объектов; - границы района аэродрома Шереметьево	ПЗЗ г.о. Истра  ВИС ИСОГД	Утверждены решением Совета депутатов городского округа Истра от 23.11.2017 № 14/13	
2.	Генеральный план г.о. Истра не утвержден			
2.1	Участок находится в функциональной зоне Ж-2 (зона застройки индивидуальными и блокированными жилыми домами)	Проект генерального плана г.о. Истра		
3.	Участок находится в территориальной зоне Ж-2 (зона застройки индивидуальными и блокированными жилыми домами)	ПЗЗ г.о. Истра	Утверждены решением Совета депутатов городского округа Истра от 23.11.2017 № 14/13	ВРИ относится к основному ВРИ
4.	ППТ и ПМТ не разрабатывались			
4.1.	Доп. информация о планируемом использовании земельного участка в соответствии с ППТ и (или) ПМТ.	отсутствует		
5.	Отсутствуют			

Таблица 3 «Предельные параметры разрешенного строительства, реконструкции»

п/п	Планируемый к строительству объект (объекты) недвижимости	Рекомендуемые предельные параметры разрешенного строительства (ч.1 ст. 38 Градостроительного кодекса РФ)	Источник информации
1.	Бытовое обслуживание (Размещение объектов капитального строительства, предназначенных для оказания населению или организациям бытовых услуг (мастерские мелкого ремонта, ателье, бани, парикмахерские, прачечные, химчистки, похоронные бюро)	Предельные минимальные и (или) максимальные размеры земельных участков: - min – 200 кв.м - max – 100000 кв.м	ПЗЗ г.о. Истра (утверждены решением Совета депутатов г.о. Истра от 23.11.2017 № 14/13)
		Минимальные отступы от границ земельного участка: 3 м	ПЗЗ г.о. Истра (утверждены решением Совета депутатов г.о. Истра от 23.11.2017 № 14/13)
		Предельное количество этажей: 3 этажа	ПЗЗ г.о. Истра (утверждены решением Совета депутатов г.о. Истра от 23.11.2017 № 14/13)
		Максимальный процент застройки в границах земельного участка - 60%	ПЗЗ г.о. Истра (утверждены решением Совета депутатов г.о. Истра от 23.11.2017 № 14/13)

**Вывод:** Ограничения оборотоспособности земельного участка отсутствуют.

ВРИ земельного участка относится к основному ВРИ градостроительного регламента территориальной зоны утвержденных Правил землепользования и застройки.

Начальник территориального управления  
Истринского муниципального района  
и городского округа Восход



В.А.Баландин

О.П. Смерникова  
8 498 31 5 22 17

**Градостроительный план земельного участка №**

**RU 5 0 5 0 4 0 0 0 – M S K 0 0 0 6 6 0**

Градостроительный план земельного участка подготовлен на основании

**заявления Администрации городского округа Истра Московской области**

**от 01 февраля 2018 г. № P01101-18BX/ПЗУ**

(реквизиты заявления правообладателя земельного участка с указанием Ф.И.О. заявителя – физического лица, либо реквизиты заявления и наименование заявителя – юридического лица о выдаче градостроительного плана земельного участка)

Местонахождение земельного участка

**Московская область**

(субъект Российской Федерации)

**городской округ Истра**

(муниципальный район или городской округ)

(поселение)

Описание границ земельного участка:

Обозначение (номер) характерной точки	Перечень координат характерных точек в системе координат, используемой для ведения Единого государственного реестра недвижимости	
	X	Y
1	482305.17	1341606.90
2	482247.65	1341599.85
3	482223.48	1341596.78
4	482208.26	1341613.32
5	482197.44	1341678.48
6	482237.21	1341689.04
7	482237.63	1341672.10
8	482250.09	1341629.87
9	482287.86	1341638.18
10	482290.66	1341620.96
11	482299.01	1341622.50
12	482304.73	1341623.25

Кадастровый номер земельного участка **50:08:0050104:211**

Площадь земельного участка **4960 кв. м**

Информация о расположенных в границах земельного участка объектах капитального строительства

**Объекты капитального строительства отсутствуют**

Информация о границах зоны планируемого размещения объекта капитального строительства в соответствии с утвержденным проектом планировки территории (при наличии)

**Проект планировки территории не утвержден**

Обозначение (номер) характерной точки	Перечень координат характерных точек в системе координат, используемой для ведения Единого государственного реестра недвижимости	
	X	Y
-	-	-

RU50504000

MSK000660

Лист 1 из 14

Реквизиты проекта планировки территории и (или) проекта межевания территории в случае, если земельный участок расположен в границах территории, в отношении которой утверждены проект планировки территории и (или) проект межевания территории

**Документация по планировке территории не утверждена**

(указывается в случае, если земельный участок расположен в границах территории, в отношении которой утверждены проект планировки территории и (или) проект межевания территории)

Градостроительный план подготовлен

**Главным управлением архитектуры и градостроительства Московской области**

(Ф.И.О., должность уполномоченного лица, наименование органа)

М.П.

(подпись)

Апполинарова Е.В.

(расшифровка подписи)

Дата выдачи

28.02.2018

(ДД.ММ.ГГ.)



ДОКУМЕНТ ПОДПИСАН  
ЭЛЕКТРОННОЙ ПОДПИСЬЮ

Сертификат: 330d47e5592c0894e811bf0c5ef5524c

Владелец: Апполинарова Елена Викторовна

Действителен с: 08.02.2018 по 08.05.2019

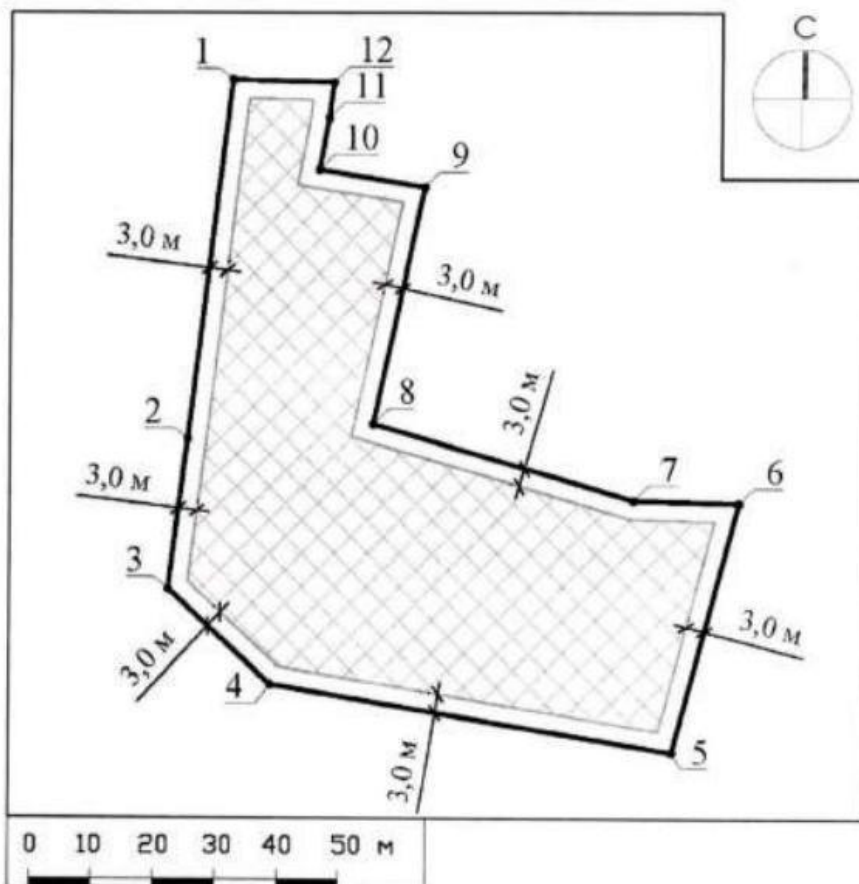
RU50504000

MSK000660



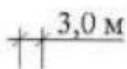

Лист 2 из 14




# 1. Чертеж градостроительного плана земельного участка



## Условные обозначения

-  границы зон, в пределах которых разрешается строительство объектов капитального строительства<sup>1</sup>
-  граница земельного участка
-  минимальные отступы от границ земельного участка, в пределах которого разрешается строительство объектов капитального строительства
-  номер поворотной точки границ земельного участка

ДОКУМЕНТ ПОДПИСАН ЭЛЕКТРОННОЙ ПОДПИСЬЮ Свидетельство: 24.08.18 Подпись: Гаврилов Дмитрий Павлович Действительно с: 11.07.2017 по 28.06.2019	ДОКУМЕНТ ПОДПИСАН ЭЛЕКТРОННОЙ ПОДПИСЬЮ Свидетельство: 24.08.18 Подпись: Павлова Светлана Павловна Действительно с: 11.07.2017 по 28.06.2019	ДОКУМЕНТ ПОДПИСАН ЭЛЕКТРОННОЙ ПОДПИСЬЮ Свидетельство: 24.08.18 Подпись: Швачкина Мария Владимировна Действительно с: 11.07.2017 по 28.06.2019
---	---	---

Должность	Ф.И.О.	Подпись	Дата	Московская область, Истринский район, сельское поселение Ивановское, д. Павловское	Страница	Лист	Листов
Нач. отдела	Гаврилов Д.М.					1	3
Зам. нач. отд.	Брусенцева С.Н.				Градостроительный план земельного участка		
Глав. специал.	Швачкина М.В.			Чертеж градостроительного плана			


RU50504000
MSK000660
Лист 3 из 14

## 1. Чертеж градостроительного плана земельного участка

Градостроительный план земельного участка выдается в целях обеспечения информацией, необходимой для архитектурно-строительного проектирования, строительства, реконструкции объектов капитального строительства в границах земельного участка.

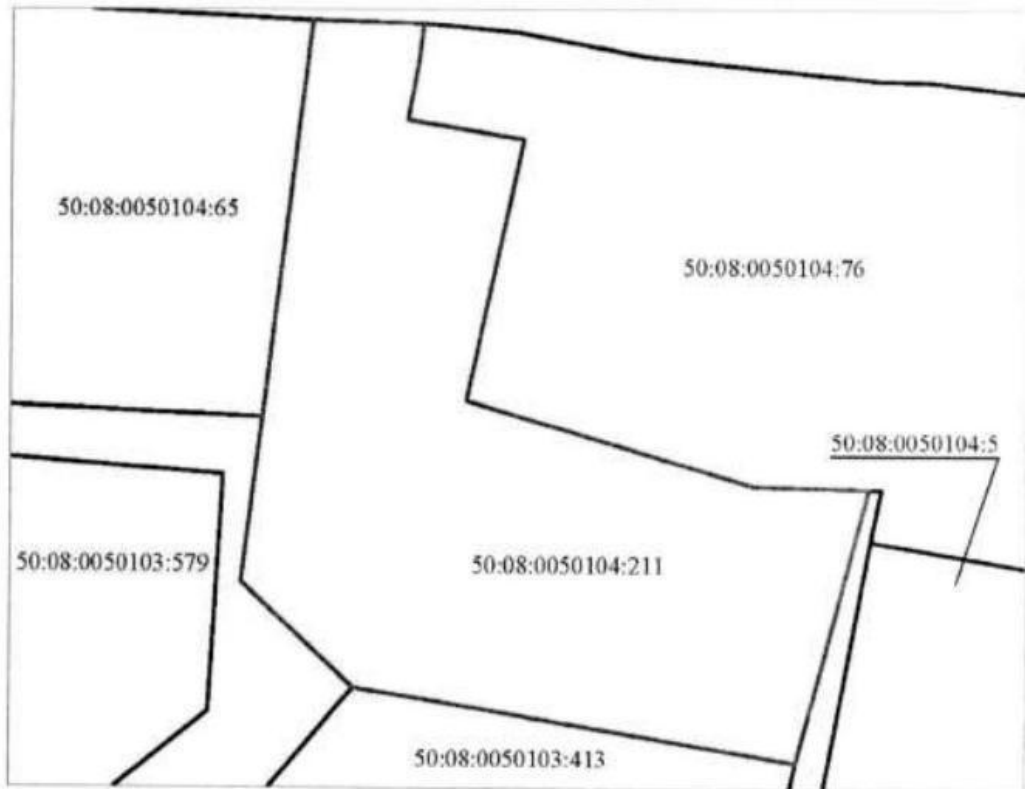
Площадь земельного участка 4960 кв.м.

1. Чертеж градостроительного плана земельного участка разработан при отсутствии топографической съемки.
  2. Чертеж градостроительного плана земельного участка разработан в феврале 2018 года ГБУ МО "Мособлгеотрест".
  3. При проектировании объектов капитального строительства необходимо учитывать охранные зоны инженерных коммуникаций, в том числе подземных (при наличии). Вынос инженерных коммуникаций возможен по ТУ эксплуатирующих организаций. При наличии охранных зон ЛЭП и/или иных электрических сетей размещение зданий, строений, сооружений возможно при получении письменного решения о согласовании сетевых организаций.
  4. Объекты капитального строительства разместить с учетом возможного негативного воздействия планируемого объекта на прилегающие территории, а также с учетом возможного негативного воздействия объектов, расположенных на прилегающих территориях, на планируемый объект.
  5. Точка подключения (технологического присоединения) объектов капитального строительства к сетям тепло-, водоснабжения и водоотведения согласно информации о технических условиях эксплуатирующих организаций.
  6. Подготовку проектной документации осуществлять в соответствии с требованиями законодательства на основании результатов инженерных изысканий.
  7. Архитектурно-градостроительный облик объекта(ов) капитального строительства подлежит согласованию в случаях, установленных постановлением Правительства Московской области от 30.12.2016 г. № 1022/47.
  8. Предусмотреть стоянки автотранспорта на расчетное число машиномест в соответствии с действующими нормативами.
  9. Техничко-экономические показатели объектов капитального строительства жилого назначения (блокированная жилая застройка 2.3) определить проектом планировки территории.
  10. Проектирование выполняется в соответствии с законом РФ от 21.02.1992 г. № 2395-1 "О недрах".
  11. Проектирование и проведение земляных, строительных, мелиоративных, хозяйственных работ, работ по использованию лесов (за исключением работ, указанных в пунктах 3, 4 и 7 части 1 статьи 25 Лесного кодекса Российской Федерации) должны проводиться в соответствии со статьей 30 Федеральный закон от 25.06.2002 г. № 73-ФЗ "Об объектах культурного наследия (памятниках истории и культуры) народов Российской Федерации".
  12. Проектирование выполняется в соответствии с требованием СП 2.1.4.2625-10 и других нормативных правовых актов по установлению зон санитарной охраны источников питьевого водоснабжения.
  13. Проектирование выполняется в соответствии со ст. 27 Правил землепользования и застройки территории.
- Выведено в М 1:1000.

Должность	Ф.И.О.	Подпись	Дата				
Нач. отдела	Гаврилов Д.М.			Московская область, Истринский район, сельское поселение Ивановское, д. Павловское.			
Зам. нач. отд.	Брусенцева С.И.						
Глав. специал.	Шевченко М.В.						
				Градостроительный план земельного участка	Листов	Лист	Листов
					2	3	
				Чертеж градостроительного плана			

RU50504000
MSK000660
Лист 4 из 14

**Схема расположения земельного участка  
в окружении смежно расположенных земельных участков  
(Ситуационный план)**



**Условные обозначения**

- граница рассматриваемого участка
- границы смежных участков

Должность	Ф.И.О.	Подпись	Дата				
Нач. отдела	Гаврилов Д.М.			Московская область, Истринский район, сельское поселение Ивановское, д. Павловское			
Зам. нач. отд.	Брусенцева С.П.						
Глав. специа.	Шедченко М.В.						
				Градостроительный план земельного участка	Листов	Лист	Листов
						3	3
				Ситуационный план			

RU50504000      MSK000660      Лист 5 из 14

**2. Информация о градостроительном регламенте либо требованиях к назначению, параметрам и размещению объекта капитального строительства на земельном участке, на который действие градостроительного регламента не распространяется или для которого градостроительный регламент не устанавливается**

*Земельный участок расположен в территориальной зоне: Ж-2 Зона застройки индивидуальными и блокированными жилыми домами. Зона застройки индивидуальными и блокированными жилыми домами Ж-2 установлена для обеспечения формирования жилых районов из отдельно стоящих индивидуальных жилых домов и блокированных жилых домов. В состав зоны Ж-2 могут включаться территории, предназначенные для ведения садоводства и дачного хозяйства.*

*Градостроительный регламент территориальной зоны должен применяться с учетом требований СП 2.1.4.2625-10 "Зоны санитарной охраны источников питьевого водоснабжения г. Москвы" (утв. Постановлением Главного государственного санитарного врача РФ от 30.04.2010 №45) и других нормативных правовых актов по установлению зон санитарной охраны источников питьевого водоснабжения. Установлен градостроительный регламент.*

**2.1. Реквизиты акта органа государственной власти субъекта Российской Федерации, органа местного самоуправления, содержащего градостроительный регламент либо реквизиты акта федерального органа государственной власти, органа государственной власти субъекта Российской Федерации, органа местного самоуправления, иной организации, определяющего в соответствии с федеральными законами порядок использования земельного участка, на который действие градостроительного регламента не распространяется или для которого градостроительный регламент не устанавливается**

*Правила землепользования и застройки территории (части территории) городского округа Истра Московской области утверждены решением Совета депутатов городского округа Истра Московской области от 23.11.2017 г. № 14/13 "Об утверждении Правил землепользования и застройки территории (части территории) городского округа Истра Московской области".*

**2.2. Информация о видах разрешенного использования земельного участка<sup>2</sup>**

основные виды разрешенного использования земельного участка:

- для индивидуального жилищного строительства 2.1;
- для ведения личного подсобного хозяйства 2.2;
- блокированная жилая застройка 2.3;
- объекты гаражного назначения 2.7.1;
- коммунальное обслуживание 3.1;
- социальное обслуживание 3.2;
- бытовое обслуживание 3.3;
- амбулаторно-поликлиническое обслуживание 3.4.1;
- дошкольное, начальное и среднее общее образование 3.5.1;
- культурное развитие 3.6;
- религиозное использование 3.7;
- амбулаторное ветеринарное обслуживание 3.10.1;
- деловое управление 4.1;
- магазины 4.4;
- общественное питание 4.6;
- гостиничное обслуживание 4.7;
- спорт 5.1;
- обеспечение внутреннего правопорядка 8.3;
- историко-культурная деятельность 9.3;
- общее пользование водными объектами 11.1;
- земельные участки (территории) общего пользования 12.0;
- ведение огородничества 13.1;

условно разрешенные виды использования земельного участка:

- *стационарное медицинское обслуживание 3.4.2;*
- *среднее и высшее профессиональное образование 3.5.2;*
- *общественное управление 3.8;*
- *обеспечение научной деятельности 3.9;*
- *обеспечение деятельности в области гидрометеорологии и смежных с ней областях 3.9.1;*
- *рынки 4.3;*
- *банковская и страховая деятельность 4.5;*
- *обслуживание автотранспорта 4.9;*
- *связь 6.8;*
- *ведение садоводства 13.2;*
- *ведение дачного хозяйства 13.3;*

вспомогательные виды использования земельного участка:

- *обслуживание жилой застройки 2.7;*
- *обеспечение деятельности в области гидрометеорологии и смежных с ней областях 3.9.1;*
- *банковская и страховая деятельность 4.5;*
- *обеспечение внутреннего правопорядка 8.3;*

RU50504000

MSK000660

Лист 7 из 14

**2.3. Предельные (минимальные и (или) максимальные) размеры земельного участка и предельные параметры разрешенного строительства, реконструкции объекта капитального строительства, установленные градостроительным регламентом для территориальной зоны, в которой расположен земельный участок:**

1	2	3	4	5	6	7	8
-	-	-	-	3(-)'	-	-	-
Длина, м	Ширина, м	Площадь, м <sup>2</sup> или га					

**Основные виды разрешенного использования:**

№ п/п	Наименование ВРИ	Код (числовое обозначение ВРИ)	Предельные размеры земельных участков (кв. м)		Максимальный процент застройки, в том числе в зависимости от количества надземных этажей	Минимальные отступы от границ земельного участка (м)
			min	max		
1.	Для индивидуального жилищного строительства	2.1	500	3000	40%	3
2.	Для ведения личного подсобного хозяйства	2.2	500	3000	40%	3
3.	Блокированная жилая застройка	2.3	200	3000	1 эт. – 59,0% 2 эт. – 50,8% 3 эт. – 44,1%	0
			50 (15)*	20000 (50)*	75% (100%)*	3 (0)*
4.	Объекты гаражного назначения	2.7.1	* (Существующие объекты гаражного назначения, предназначенные для хранения личного автотранспорта граждан, имеющие одну или более общих стен с другими объектами гаражного назначения, предназначенными для хранения личного автотранспорта граждан)			

5.	Коммунальное обслуживание	3.1	30	100000	75%	3	
6.	Социальное обслуживание	3.2	500	100000	60%	3	
7.	Бытовое обслуживание	3.3	200	100000	60%	3	
8.	Амбулаторно-поликлиническое обслуживание	3.4.1	5000	1000000	60%	3	
9.	Дошкольное, начальное и среднее общее образование	3.5.1	Не подлежит установлению				3
10.	Культурное развитие	3.6	1000	100000	50%	3	
11.	Религиозное использование	3.7	1000	100000	50%	3	
12.	Амбулаторное ветеринарное обслуживание	3.10.1	1000	10000	60%	3	
13.	Деловое управление	4.1	10000	100000	55%	3	
14.	Магазины	4.4	500	10000	50%	3	
15.	Общественное питание	4.6	500	10000	50%	3	
16.	Гостиничное обслуживание	4.7	1000	100000	1 эт. – 60% 2 эт. – 50% 3 эт. – 45%	3	
17.	Спорт	5.1	1000	100000	75%	3	
18.	Обеспечение внутреннего правоохранка	8.3	Не подлежит установлению				
19.	Историко-культурная деятельность	9.3	Не расширяется				
20.	Общее пользование водными объектами	11.1	Не расширяется				
21.	Земельные участки (территории) общего пользования	12.0	Не расширяется				
22.	Ведение породности	13.1	400	2000	0%	Не подлежит установлению	

Условно разрешенные виды использования:

№ п/п	Наименование ВРИ	Код (числовое обозначение ВРИ)	Предельные размеры земельных участков (кв. м)		Максимальный процент застройки	Минимальные отступы от границ земельного участка (м)
			min	max		
1.	Стационарное медицинское обслуживание	3.4.2	10000	1000000	50%	3
2.	Среднее и высшее профессиональное образование	3.5.2	5000	100000	60%	3
3.	Общественное управление	3.8	1000	100000	60%	3
4.	Обеспечение научной деятельности	3.9	2500	100000	60%	3
5.	Обеспечение деятельности в области гидрометеорологии и смежных с ней областях	3.9.1	500	10000	60%	3
6.	Рынки	4.3	1500	50000	45%	3
7.	Банковская и страховая деятельность	4.5	1000	10000	60%	3
8.	Обслуживание автотранспорта	4.9	1000	20000	75%	3
9.	Связь	6.8	Не подлежит установлению			
10.	Ведение садоводства	13.2	600	2000	40%	3

11.	ведение дачного хозяйства	13.3	600	3000	40%	3
-----	---------------------------	------	-----	------	-----	---

**Вспомогательные виды разрешенного использования:**

*Пределы (минимальные и (или) максимальные) размеры земельных участков и предельные параметры разрешенного строительства, реконструкции объектов капитального строительства применительно к вспомогательным видам разрешенного использования устанавливаются идентичными предельными (минимальными и (или) максимальными) размерами земельных участков и предельных параметров разрешенного строительства, реконструкции объектов капитального строительства, установленных для основных видов разрешенного использования и условно разрешенных видов использования, дополнительно к которым и совместно с которыми установлены вспомогательные виды разрешенного использования.*

*Максимальный класс опасности (по санитарной классификации) объектов капитального строительства, размещаемых на территории участков зоны - У.*

*Иные показатели по параметрам застройки зоны Ж-2: территории объектов обслуживания населения; требования и параметры по временному хранению индивидуальных транспортных средств, размещению гаражей и открытых автостоянок, требования и параметры к доле озелененной территории земельных участков, регламентируются нормативами градостроительного проектирования.*

*Не допускается размещение вспомогательных строений (за исключением гаражей) перед основным строением со стороны улиц и проездов.*



**2.4. Требования к назначению, параметрам и размещению объекта капитального строительства на земельном участке, на который действие градостроительного регламента не распространяется или для которого градостроительный регламент не устанавливается:**

Причины отнесения земельного участка к виду земельного участка, на который действие градостроительного регламента не распространяется или для которого градостроительный регламент не устанавливается	Реквизиты акта, регулирующего использование земельного участка	Требования к использованию земельного участка	Требования к параметрам объекта капитального строительства			Требования к размещению объектов капитального строительства	
			Предельное количество этажей и (или) предельная высота зданий, строений, сооружений	Максимальный процент застройки в границах земельного участка, определяемый как отношение суммарной площади земельного участка, которая может быть застроена, ко всей площади земельного участка	Иные требования к параметрам объекта капитального строительства	Минимальная отступы от границ земельного участка в целях определения мест допустимого размещения зданий, строений, сооружений, за пределами которых строительство зданий, строений, сооружений запрещено	Иные требования к размещению объектов капитального строительства
1	2	3	4	5	6	7	8
-	-	-	-	-	-	-	-

**3. Информация о расположенных в границах земельного участка объектах капитального строительства и объектах культурного наследия**

**3.1. Объекты капитального строительства**

№	<u>Не имеется</u> (согласно чертежу(ам) градостроительного плана)	<u>Не имеется</u> (назначение объекта капитального строительства, этажность, высотность, общая площадь, площадь застройки)
инвентаризационный или кадастровый номер	<u>Не имеется</u>	

**3.2. Объекты, включенные в единый государственный реестр объектов культурного наследия (памятников истории и культуры) народов Российской Федерации**

№	<u>Информация отсутствует</u> (согласно чертежу(ам) градостроительного плана)	<u>Информация отсутствует</u> (назначение объекта культурного наследия, общая площадь, площадь застройки)
---	---	---

Информация отсутствует

(наименование органа государственной власти, принявшего решение о включении выявленного объекта культурного наследия в реестр, реквизиты этого решения)

регистрационный номер в реестре	<u>Информация отсутствует</u>	от	<u>Информация отсутствует</u> (дата)
---------------------------------	-------------------------------	----	---

**4. Информация о расчетных показателях минимально допустимого уровня обеспеченности территории объектами коммунальной, транспортной, социальной инфраструктур и расчетных показателях максимально допустимого уровня территориальной доступности указанных объектов для населения в случае, если земельный участок расположен в границах территории, в отношении которой предусматривается осуществление деятельности по комплексному и устойчивому развитию территории:**

Информация о расчетных показателях минимально допустимого уровня обеспеченности территории								
Объекты коммунальной инфраструктуры			Объекты транспортной инфраструктуры			Объекты социальной инфраструктуры		
Наименование вида объекта	Единица измерения	Расчетный показатель	Наименование вида объекта	Единица измерения	Расчетный показатель	Наименование вида объекта	Единица измерения	Расчетный показатель
1	2	3	4	5	6	7	8	9
-	-	-	-	-	-	-	-	-
Информация о расчетных показателях максимально допустимого уровня территориальной доступности								
Наименование вида объекта	Единица измерения	Расчетный показатель	Наименование вида объекта	Единица измерения	Расчетный показатель	Наименование вида объекта	Единица измерения	Расчетный показатель
1	2	3	4	5	6	7	8	9
-	-	-	-	-	-	-	-	-

**5. Информация об ограничениях использования земельного участка, в том числе, если земельный участок полностью или частично расположен в границах зон с особыми условиями использования территорий**

*Земельный участок находится в границах полос воздушных подходов аэродрома Москва (Шереметьево). Согласовать размещение объекта капитального строительства в соответствии с действующим законодательством.<sup>4\*</sup>*

*Земельный участок находится в границах района аэродрома Москва (Шереметьево). В пределах границ района аэродрома (вертодрома, посадочной площадки) запрещается строительство без согласования старшего авиационного начальника аэродрома (вертодрома, посадочной площадки):<sup>5</sup>*

- а) объектов высотой 50 м и более относительно уровня аэродрома (вертодрома);*
- б) линий связи и электропередачи, а также других источников радио- и электромагнитных излучений, которые могут создавать помехи для работы радиотехнических средств;*
- в) взрывоопасных объектов;*
- г) факельных устройств для аварийного сжигания сбрасываемых газов высотой 50 м и более (с учетом возможной высоты выброса пламени);*
- д) промышленных и иных предприятий и сооружений, деятельность которых может привести к ухудшению видимости в районе аэродрома (вертодрома).<sup>5</sup>*

*Земельный участок полностью расположен в санитарно-защитной зоне предприятий, сооружений и иных объектов.<sup>6\*</sup>*

*Земельный участок полностью расположен в санитарно-защитной зоне полигона ТБО "Павловское".<sup>7\*</sup>*

**6. Информация о границах зон с особыми условиями использования территорий, если земельный участок полностью или частично расположен в границах таких зон:**

Наименование зоны с особыми условиями использования территории с указанием объекта, в отношении которого установлена такая зона	Перечень координат характерных точек в системе координат, используемой для ведения Единого государственного реестра недвижимости		
	Обозначение (номер) характерной точки	X	Y
1	2	3	4
<i>Полосы воздушных подходов аэродрома Москва (Шереметьево)</i>	-	-	-
<i>Район аэродрома Москва (Шереметьево)</i>	-	-	-
<i>Санитарно-защитная зона предприятий, сооружений и иных объектов</i>	-	-	-
<i>Санитарно-защитная зона полигона ТБО "Павловское"</i>	-	-	-

**7. Информация о границах зон действия публичных сервитутов**

*Информация отсутствует*

Обозначение (номер) характерной точки	Перечень координат характерных точек в системе координат, используемой для ведения Единого государственного реестра недвижимости	
	X	Y
-	-	-

8. Номер и (или) наименование элемента планировочной структуры, в границах которого расположен земельный участок

*Приказ Министерства строительства и жилищно-коммунального хозяйства Российской Федерации от 25 апреля 2017 г. № 738/пр "Об утверждении видов элементов планировочной структуры". Городской округ Истра, 50:08:0050104*

9. Информация о технических условиях подключения (технологического присоединения) объектов капитального строительства к сетям инженерно-технического обеспечения, определенных с учетом программ комплексного развития систем коммунальной инфраструктуры поселения, городского округа

*Информацию о технических условиях см. приложение*

10. Реквизиты нормативных правовых актов субъекта Российской Федерации, муниципальных правовых актов, устанавливающих требования к благоустройству территории

*Закон Московской области от 30 декабря 2014 года № 191/2014-ОЗ "О благоустройстве в Московской области"*

11. Информация о красных линиях: -

Обозначение (номер) характерной точки	Перечень координат характерных точек в системе координат, используемой для ведения Единого государственного реестра недвижимости	
	X	Y
-	-	-

<sup>1</sup> - Проектирование и строительство выполняется в соответствии с требованиями СП 2.1.4.2625-10 "Зоны санитарной охраны источников питьевого водоснабжения г. Москвы" (утв. постановлением Главного государственного санитарного врача РФ от 30.04.2010 № 45) и других нормативных правовых актов по установлению зон санитарной охраны источников питьевого водоснабжения.

<sup>2</sup> - Законом Московской области от 24.07.2014 г. № 106/2014-ОЗ "О перераспределении полномочий между органами местного самоуправления муниципальных образований Московской области и органами государственной власти Московской области", Законом Московской области от 24.07.2014 г. № 107/2014-ОЗ "О наделении органов местного самоуправления муниципальных образований Московской области отдельными государственными полномочиями Московской области" подготовка, регистрация и выдача градостроительных планов земельных участков с видом разрешенного использования "для ведения личного подсобного хозяйства", "ведение садоводства", "ведение дачного хозяйства", "для индивидуального жилищного строительства", выдача разрешения на строительство и выдача разрешения на ввод в эксплуатацию при осуществлении строительства, реконструкции объектов индивидуального жилищного строительства осуществляется органами местного самоуправления муниципальных образований.

<sup>3</sup> - Предельное количество этажей включает все надземные этажи.

<sup>4</sup> - Федеральный закон Российской Федерации от 01.07.2017 г. № 135-ФЗ "О внесении изменений в отдельные законодательные акты Российской Федерации в части совершенствования порядка установления и использования приаэродромной территории и санитарно-защитной зоны", Приказ Министерства транспорта Российской Федерации от 04.10.2017 г. № 792-П "Об утверждении карт (схем), на которых отображены границы полос воздушных подходов и границы санитарно-защитных зон аэродромов гражданской авиации".

<sup>5</sup> - Приказ Министерства транспорта Российской Федерации от 15.03.2016 г. № 64 "Об утверждении границ зон (районов) Единой системы организации воздушного движения Российской Федерации, границ районов аэродромов (аэродром, вертодромов), границ классов А,С и G воздушного пространства", Распоряжение Правительства Российской Федерации от 19.03.2013 г. № 384-р "Схема территориального планирования Российской Федерации в области федерального транспорта (железнодорожного, воздушного, морского, внутреннего водного транспорта) и автомобильных дорог федерального значения".

<sup>6</sup> - Правила землепользования и застройки территории (части территории), утвержденные решением Совета депутатов городского округа Истра Московской области от 23.11.2017 г. № 14/13 "Об утверждении Правил землепользования и застройки территории (части территории) городского округа Истра Московской области"; СанПиН 2.2.1/2.1.1.1200-03 "Санитарно-защитные зоны и санитарная классификация предприятий, сооружений и иных объектов", утвержденный постановлением Главного государственного санитарного врача Российской Федерации от 25.09.2007 № 74.

<sup>7</sup> - На основании сведений государственной информационной системы обеспечения градостроительной деятельности Московской области (ИСОИД Московской области); СанПиН 2.2.1/2.1.1.1200-03 "Санитарно-защитные зоны и санитарная классификация предприятий, сооружений и иных объектов", утвержденный постановлением Главного государственного санитарного врача Российской Федерации от 25.09.2007 № 74.

\* - Приведено в информационных целях, подлежит учету при проектировании.



АДМИНИСТРАЦИЯ  
ГОРОДСКОГО ОКРУГА ИСТРА  
МОСКОВСКОЙ ОБЛАСТИ

143500, г. Истра, пл. Революции, 4

тел.: 8(495)994-54-43, факс: 8(495)994-50-85

От 04.06.2018 № 1036

Директору ГКУ «РЦТ»  
И.А. Неплюевой

**Уважаемая Ирина Александровна!**

Администрация городского округа Истра Московской области сообщает, что на земельном участке с кадастровым номером 50:08:0050104:211, с видом разрешенного использования – «бытовое обслуживание», местоположением: Московская область, Истринский район, сельское поселение Ивановское, деревня Павловское, здания, строения, сооружения, объекты незавершенного строительства, принадлежащие гражданам или юридическим лицам отсутствуют.

Заместитель руководителя  
администрации городского округа Истра-  
начальник управления имущественно-  
земельных отношений и аграрной политики

С.С. Рудковская

Исп.: А.А. Сафонова  
тел.: 8 (498) 313-25-36

МИНИСТЕРСТВО ЖИЛИЩНО-КОММУНАЛЬНОГО ХОЗЯЙСТВА МОСКОВСКОЙ ОБЛАСТИ

**ГОСУДАРСТВЕННОЕ КАЗЕННОЕ УЧРЕЖДЕНИЕ  
МОСКОВСКОЙ ОБЛАСТИ  
«АГЕНТСТВО РАЗВИТИЯ КОММУНАЛЬНОЙ  
ИНФРАСТРУКТУРЫ»**



143402, Московская область, г. Красногорск  
Бульвар Строителей, дом 4, стр. 1, секция «А»

Тел. 8 (498) 602-28-28  
E-mail: arki@mosreg.ru

Администрация городского округа  
Истра Московской области

Рассмотрев заявление о предоставлении технических условий подключения (технологического присоединения) объекта капитального строительства к сетям инженерно-технического обеспечения (теплоснабжения, водоснабжения, водоотведения) в целях подготовки и организации аукциона по продаже земельного участка, находящегося в государственной или муниципальной собственности, аукциона на право заключения договора аренды земельного участка, находящегося в государственной или муниципальной собственности (далее – технические условия), государственное казенное учреждение Московской области «Агентство развития коммунальной инфраструктуры» направляет прилагаемые сведения о технических условиях.

Номер запроса	211403
Дата запроса	27.03.2018
Функциональное назначение	Торговое
Кадастровый номер земельного участка	50:08:0050104:211

Приложение: на 12 л. в 1 экз.

Директор

В.Е. Каретников

Арутюнов В.С.  
8(498) 602-27-08 (доб. 56 909)

СВЕДЕНИЯ

о технических условиях подключения (технологического присоединения) к сетям инженерно-технического обеспечения (теплоснабжение, водоснабжение, водоотведение) земельного участка с кадастровым номером 50:08.0050104:211.

№ п/п	Сведения о технических условиях	Теплоснабжение (ТС)	Водоснабжение (ХВС)	Водоотведение (ВО)
1	Номер технических условий	816-07	190/18-В-С	190/18-К-С
2	Наименование РСО	АО «Истринская теплосеть»	МУП «Истринский водоканал»	МУП «Истринский водоканал»
3	Дата выдачи технических условий	02.04.2018	11.04.2018	11.04.2018
4	Предельная свободная мощность существующих сетей	Отсутствие технической возможности	5 м <sup>3</sup> /сут	5 м <sup>3</sup> /сут
5	Максимальная нагрузка в возможных точках подключения	Отсутствие технической возможности	5 м <sup>3</sup> /сут	5 м <sup>3</sup> /сут
6	Срок действия технических условий	-	3 года. При комплексном освоении земельных участков в целях жилищного строительства - 5 лет.	3 года. При комплексном освоении земельных участков в целях жилищного строительства - 5 лет.
7	Срок подключения объекта капитального строительства	-	18 месяцев с даты заключения договора о подключении	18 месяцев с даты заключения договора о подключении
8	Информация о плате за подключение (технологическое присоединение)	-	Распоряжение Комитета по ценам и тарифам Московской области от 20.12.2017 № 315-Р	Распоряжение Комитета по ценам и тарифам Московской области от 20.12.2017 № 316-Р

Московская область,  
г. Красногорск, ул. Заводская, д. 26

**Сведения о технических условиях № 1267 от «02» февраля 2018г.  
на газоснабжение объекта капитального строительства  
(Объект бытового обслуживания)  
располагаемого на земельном участке с кадастровым номером:  
50:08:0050104:211 по адресу: Московская область, Истринский р-н, д.  
Павловское**

**1. Предельная свободная мощность существующих сетей.**

Ориентировочным источником газоснабжения указанного земельного участка может являться газопровод от ГРС «Павловская Слобода». Предельная свободная мощность в точке подключения составляет 5 куб. м/час.

**2. Максимальная нагрузка:** 5 куб. м/час.

**3. Срок подключения объекта капитального строительства к сетям инженерно-технического обеспечения:** 2 года с даты заключения Договора о подключении.

**4. Размер платы за подключение (технологическое присоединение):**

Определяется в соответствии с Распоряжением Комитета по ценам и тарифам Московской области от 22.12.2017 № 344-р.

**5. Срок действия данных сведений.**

В течение 6 месяцев.

Начальник СТПиПУ филиала  
АО «Мособлгаз»  
«Красногорскмежрайгаз»



С.М. Посулько



расположенном: Истра

**1. Предельная свободная мощность существующих сетей.**

Вблизи участка расположена ПС- 313 Победа  
ПАО «МОЭСК». Максимальная мощность, разрешенная для технологического  
присоединения, по информации, размещенной на официальном интернет сайте  
владельца указанного питающего центра составляет 1,39 МВА.

**2. Максимальная нагрузка:** 1,39 МВА.

**3. Срок осуществления мероприятий по технологическому присоединению:**

В соответствии с подпунктом б) пункта 16 Правил технологического присоединения энергопринимающих устройств потребителей электрической энергии, объектов по производству электрической энергии, а также объектов электросетевого хозяйства, принадлежащих сетевым организациям и иным лицам, к электрическим сетям», утвержденных Постановлением Правительства Российской Федерации от 27.12.2004 № 861, срок присоединения составляет:

**3.1.** В случаях осуществления технологического присоединения к электрическим сетям классом напряжения до 20 кВ включительно, при этом расстояние от существующих электрических сетей необходимого класса напряжения до границ участка, на котором расположены присоединяемые энергопринимающие устройства, составляет не более 300 метров в городах и поселках городского типа и не более 500 метров в сельской местности и от сетевой организации не требуется выполнение работ по строительству (реконструкции) объектов электросетевого хозяйства, включенных (подлежащих включению) в инвестиционные программы сетевых организаций (в том числе смежных сетевых организаций), и (или) объектов по производству электрической энергии, за исключением работ по строительству объектов электросетевого хозяйства от существующих объектов электросетевого хозяйства до присоединяемых энергопринимающих устройств и (или) объектов электроэнергетики.

**3.1.1** 4 месяца - для заявителей, максимальная мощность энергопринимающих устройств которых составляет до 670 кВт включительно;

**3.1.2** 1 год - для заявителей, максимальная мощность энергопринимающих устройств которых составляет свыше 670 кВт;

**3.2** в иных случаях:

**3.2.1** 6 месяцев - для заявителей – юридических лиц и индивидуальных предпринимателей в целях технологического присоединения по одному источнику электроснабжения энергопринимающих устройств, максимальная мощность которых составляет до 150 кВт включительно (с учетом ранее присоединенных в данной точке присоединения энергопринимающих устройств), для заявителей - физических лиц, в целях технологического присоединения энергопринимающих устройств, максимальная мощность которых составляет до 15 кВт включительно (с учетом ранее присоединенных в данной точке присоединения энергопринимающих устройств), которые используются для бытовых и иных нужд, не связанных с осуществлением предпринимательской деятельности, и электроснабжение которых предусматривается по одному источнику, и для заявителей, осуществляющих технологическое присоединение путем перераспределения мощности, если технологическое присоединение осуществляется к электрическим сетям, уровень напряжения которых составляет до 20 кВ включительно, и если расстояние от существующих электрических сетей необходимого класса напряжения до границ участка заявителя, на котором расположены присоединяемые энергопринимающие устройства, составляет не более

до 20 кВ включительно, и если расстояние от существующих электрических сетей необходимого класса напряжения до границ участка заявителя, на котором расположены присоединяемые энергопринимающие устройства, составляет не более 300 метров в городах и поселках городского типа и не более 500 метров в сельской местности;

**3.2.2** 1 год - для заявителей, максимальная мощность энергопринимающих устройств которых составляет менее 670 кВт, если более короткие сроки не предусмотрены инвестиционной программой соответствующей сетевой организации или соглашением сторон;

**3.2.3** 2 года - для заявителей, максимальная мощность энергопринимающих устройств которых составляет не менее 670 кВт, если иные сроки (но не более 4 лет) не предусмотрены инвестиционной программой соответствующей сетевой организации или соглашением сторон.

**4 Информация о плате за подключение (технологическое присоединение) на дату опубликования извещения о проведении аукциона.**

В соответствии с Распоряжением комитета по ценам и тарифам Московской области от 27.12.2017 №347-Р

**Стандартизированные тарифные ставки на покрытие расходов по строительству объектов электросетевого хозяйства от существующих объектов электросетевого хозяйства до присоединяемых энергопринимающих устройств потребителей электрической энергии, объектов электросетевого хозяйства, принадлежащих сетевым организациям и иным лицам («последняя миля»), за технологическое присоединение к электрическим сетям сетевых организаций на территории Московской области (на территории городских населенных пунктов и территорий, не относящихся к территориям городских населенных пунктов), для постоянной и временной схемы электроснабжения (без НДС в ценах периода регулирования)**

Наименование стандартизированной тарифной ставки		Стандартизированные тарифные ставки *	
		0,4 кВ	6 кВ, 10 кВ, 20 кВ
1	2	более 150 кВт	
1	2	3	4
<b>C<sub>1</sub></b>	Стандартизированная тарифная ставка на покрытие расходов на технологическое присоединение энергопринимающих устройств потребителей электрической энергии, объектов электросетевого хозяйства, принадлежащих сетевым организациям и иным лицам, по мероприятиям, указанным в пункте 16 Методических указаний (кроме подпункта «б»), (руб. за одно присоединение)	7 389,52	
<b>C<sub>1.1</sub></b>	Подготовка и выдача сетевой организацией технических условий заявителю (ТУ), (руб. за одно присоединение)	4 389,50	
<b>C<sub>1.2</sub></b>	Проверка сетевой организацией выполнения заявителем технических условий, (руб. за одно присоединение)	3 000,02	
<b>C<sub>2</sub></b>	Стандартизированная тарифная ставка на покрытие расходов сетевой организации на строительство воздушных линий электропередачи в расчете на 1 км линий, (руб./км)	1 454 998,59	1 795 139,41
<b>C<sub>3</sub></b>	Стандартизированная тарифная ставка на покрытие расходов сетевой организации на строительство кабельных линий электропередачи в расчете на 1 км линий, (руб./км)	2 597 202,41	3 886 645,02
<b>C<sub>4</sub></b>	Стандартизированная тарифная ставка на покрытие расходов сетевой организации на строительство пунктов секционирования (реклоузеров (КРУН)), (руб./шт.)	-	1 325 900,73

<b>C<sub>4</sub></b>	Стандартизированная тарифная ставка на покрытие расходов сетевой организации на строительство пунктов секционирования (распределительных пунктов), (руб./шт.)	-	14 222 066,52
<b>C<sub>5</sub></b>	Стандартизированная тарифная ставка на покрытие расходов сетевой организации на строительство трансформаторных подстанций (ТП), за исключением распределительных трансформаторных подстанций (РТП), с уровнем напряжения до 35 кВ, (руб./кВт)	5 173,66	5 173,66
<b>C<sub>6</sub></b>	Стандартизированная тарифная ставка на покрытие расходов сетевой организации на строительство распределительных трансформаторных подстанций (РТП) с уровнем напряжения до 35 кВ, (руб./кВт)	7 147,53	7 147,53
<b>C<sub>7</sub></b>	Стандартизированная тарифная ставка на покрытие расходов сетевой организации на строительство подстанций уровнем напряжения 35 кВ и выше (ПС) (руб./кВт)	-	-

\*Для заявителей, осуществляющих технологическое присоединение своих энергопринимающих устройств максимальной мощностью не более 150 кВт, стандартизированные тарифные ставки C<sub>2</sub>, C<sub>3</sub>, C<sub>4</sub>, C<sub>5</sub>, C<sub>6</sub>, C<sub>7</sub> равны 0 (нулю).

**Ставки платы за единицу максимальной мощности на уровне напряжения ниже 35 кВ и максимальной мощности менее 8900 кВт на покрытие расходов по строительству объектов электросетевого хозяйства от существующих объектов электросетевого хозяйства до присоединяемых энергопринимающих устройств потребителей электрической энергии, объектов электросетевого хозяйства, принадлежащих сетевым организациям и иным лицам («последняя миля»), за технологическое присоединение к электрическим сетям сетевых организаций на территории Московской области (на территории городских населенных пунктов и территорий, не относящихся к территориям городских населенных пунктов), для постоянной и временной схемы электроснабжения (без НДС в ценах периода регулирования)**

Наименование ставок за единицу максимальной мощности (руб./кВт)		Стандартизированные тарифные ставки *	
		0,4 кВ	6 кВ, 10 кВ, 20 кВ
1	2	более 150 кВт	
		3	4
<b>C<sub>1</sub><sup>max</sup></b>	Ставка за единицу максимальной мощности для определения платы за технологическое присоединение к электрическим сетям на уровне напряжения ниже 35 кВ и мощности менее 8 900 кВт на осуществление мероприятий, предусмотренных пунктом 16 Методических указаний (за исключением подпункта «б»), (руб./кВт)	280,83	
<b>C<sub>1.1</sub><sup>max</sup></b>	Подготовка и выдача сетевой организацией технических условий заявителю (ТУ), (руб./кВт)	166,82	
<b>C<sub>1.2</sub><sup>max</sup></b>	Проверка сетевой организацией выполнения заявителем технических условий, (руб./кВт)	114,01	
<b>C<sub>2</sub><sup>max</sup></b>	Ставка за единицу максимальной мощности (руб./кВт) на покрытие расходов сетевой организации на строительство воздушных линий электропередачи, (руб./кВт)	2 664,69	829,71
<b>C<sub>3</sub><sup>max</sup></b>	Ставка за единицу максимальной мощности на покрытие расходов сетевой организации на строительство кабельных линий электропередачи, (руб./кВт)	3 617,25	1 836,93
<b>C<sub>4</sub><sup>max</sup></b>	Ставка за единицу максимальной мощности на покрытие расходов сетевой организации на строительство пунктов секционирования (реклоузеров (КРУН)), (руб./кВт)	-	548,01

$C_4^{max}$	Ставка за единицу максимальной мощности на покрытие расходов сетевой организации на строительство пунктов секционирования (распределительных пунктов), (руб./кВт)	-	2 081,31
$C_5^{max}$	Ставка за единицу максимальной мощности на покрытие расходов сетевой организации на строительство трансформаторных подстанций (ТП), за исключением распределительных трансформаторных подстанций (РТП), с уровнем напряжения до 35 кВ, (руб./кВт)	5 173,66	5 173,66
$C_6$	Ставка за единицу максимальной мощности на покрытие расходов сетевой организации на строительство распределительных трансформаторных подстанций (РТП) с уровнем напряжения до 35 кВ, (руб./кВт)	7 147,53	7 147,53
$C_7$	Ставка за единицу максимальной мощности на покрытие расходов сетевой организации на строительство подстанций уровня напряжения 35 кВ и выше (ПС), (руб./кВт)	-	-

\*Для заявителей, осуществляющих технологическое присоединение своих энергопринимающих устройств максимальной мощностью не более 150 кВт, ставки за единицу максимальной мощности по мероприятиям «последней мили» на планируемый период  $C_2^{max}$ ,  $C_3^{max}$ ,  $C_4^{max}$ ,  $C_5^{max}$ ,  $C_6^{max}$ ,  $C_7^{max}$  равны 0 (нулю).

**Формулы платы за технологическое присоединение к электрическим сетям сетевых организаций Московской области на территории Московской области (на территории городских населенных пунктов и территорий, не относящихся к территориям городских населенных пунктов) для постоянной и временной схемы электроснабжения исходя из стандартизированных тарифных ставок и способа технологического присоединения к электрическим сетям сетевой организации.**

1. Если отсутствует необходимость реализации мероприятий «последней мили», то формула платы определяется как стандартизированная тарифная ставка на покрытие расходов на технологическое присоединение энергопринимающих устройств потребителей электрической энергии, объектов электросетевого хозяйства, принадлежащих сетевым организациям и иным лицам, по мероприятиям, указанным в п. 16 Методических указаний (кроме подпункта «б») ( $C_1$ ):

$$P = C_1, (\text{руб.})$$

2. Если при технологическом присоединении энергопринимающих устройств заявителя согласно техническим условиям предусматривается мероприятие «последней мили» по прокладке воздушных и (или) кабельных линий, то формула платы определяется как сумма стандартизированной тарифной ставки  $C_1$  и произведения стандартизированной тарифной ставки на покрытие расходов сетевой организации на строительство воздушных ( $C_2$ ) и (или) кабельных ( $C_3$ ) линий электропередачи на  $i$ -том уровне напряжения и суммарной протяженности воздушных и (или) кабельных линий ( $L_i$ ), строительство которых предусмотрено согласно выданным техническим условиям для технологического присоединения заявителя;

$$P_{C_2 L_i C_3 L_i} = C_1 + C_2 L_{2i} + C_3 L_{3i}, (\text{руб.})$$

3. Если при технологическом присоединении энергопринимающих устройств заявителя согласно техническим условиям предусматриваются мероприятия «последней мили» по строительству пунктов секционирования (реклоузеров (КРУН), распределительных пунктов), трансформаторных подстанций (ТП), за исключением распределительных трансформаторных подстанций (РТП), распределительных трансформаторных подстанций (РТП) с уровнем напряжения до 35 кВ, то формула

платы определяется как сумма расходов, определенных в соответствии с пунктом 2 настоящего приложения, произведения ставки  $C_4$  и количества пунктов секционирования (реклоузеров (КРУН) ( $k$ ), распределительных пунктов) ( $m$ ), и произведения ставок  $C_5$ ,  $C_6$ ,  $C_7$  и объема максимальной мощности ( $N_i$ ), указанного заявителем в заявке на технологическое присоединение

$$P_{\text{с4 реклоузер (КРУН) 6кВ 10 кВ 20 кВ, с4РП 6 кВ 10кВ 20 кВ, с5ТП 10/0,4 кВ, с6РТП 10/0,4 кВ,}} = \\ = C_1 + C_{2i} \times L_{2i} + C_{3i} \times L_{3i} + C_{4 \text{ КРУН 6кВ 10 кВ 20 кВ}} \times k + P_{\text{с4 РП 6кВ 10 кВ 20 кВ}} \times m + \\ + P_{\text{с5 ТП 10/0,4 кВ}} \times N_i + P_{\text{с6 РТП 10/0,4 кВ}} \times N_i, (\text{руб.})$$

4. В случае если заявитель при технологическом присоединении запрашивает вторую или первую категорию надежности электроснабжения (технологическое присоединение к двум независимым источникам энергоснабжения), то размер платы за технологическое присоединение ( $P_{\text{общ}}$ ) определяется следующим образом:

$$P_{\text{общ}} = P + (P_{\text{ист1}} + P_{\text{ист2}}), (\text{руб.})$$

где:

$$P = C_1, (\text{руб.})$$

$P_{\text{ист1}}$  - расходы на мероприятия «последней мили» по первому независимому источнику энергоснабжения, осуществляемые для конкретного присоединения в зависимости от способа присоединения и уровня запрашиваемого напряжения на основании выданных сетевой организацией технических условий (руб.).

$P_{\text{ист2}}$  - расходы на мероприятия «последней мили» по второму независимому источнику энергоснабжения, осуществляемые для конкретного присоединения в зависимости от способа присоединения и уровня запрашиваемого напряжения на основании выданных сетевой организацией технических условий (руб.).

5. Если при технологическом присоединении заявителя согласно техническим условиям срок выполнения мероприятий по технологическому присоединению предусмотрен на период больше одного года, то стоимость мероприятий, учитываемых в плате, рассчитанной в год подачи заявки, индексируется следующим образом:

- 50% стоимости мероприятий, предусмотренных техническими условиями, умножается на произведение прогнозных индексов цен производителей по подразделу «Строительство» раздела «Капитальные вложения (инвестиции)», публикуемых Министерством экономического развития Российской Федерации на соответствующий год (при отсутствии данного индекса используется индекс потребительских цен на соответствующий год) за половину периода, указанного в технических условиях, начиная с года, следующего за годом утверждения платы;

- 50% стоимости мероприятий, предусмотренных техническими условиями, умножается на произведение прогнозных индексов производителей по подразделу «Строительство» раздела «Капитальные вложения (инвестиции)», публикуемых Министерством экономического развития Российской Федерации на соответствующий год (при отсутствии данного индекса используется индекс потребительских цен на соответствующий год) за период, указанный в технических условиях, начиная с года, следующего за годом утверждения платы.

6. Для заявителей, осуществляющих технологическое присоединение своих энергопринимающих устройств максимальной мощностью не более 150 кВт (с учетом

мощности ранее присоединенных в данной точке присоединения энергопринимающих устройств), формула платы за технологическое присоединение энергопринимающих устройств таких заявителей имеет следующий вид:

$$P_{\text{не более 150 кВт}} = C_1$$

Стандартизированные тарифные ставки  $C_2$  и  $C_3$  применяются к протяженности линий электропередачи по трассе.

Размер платы для каждого технологического присоединения рассчитывается сетевой организацией в соответствии с утвержденной формулой.

7. Срок действия сведений.

В течении 6 месяцев, а в случае внесения изменений в вышеуказанные нормативные акты – до внесения данных изменений.

Директор департамента  
технологических присоединений



Р. С. Пекуров

**ФОРМА ЗАЯВКИ НА УЧАСТИЕ В АУКЦИОНЕ  
на право заключения договора аренды земельного участка**

В Аукционную комиссию

(наименование Организатора аукциона)

**Заявитель**

(Ф.И.О. физического лица, индивидуального предпринимателя,  
наименование юридического лица с указанием организационно-правовой формы, крестьянского (фермерского) хозяйства)

**в лице**

(Ф.И.О. руководителя юридического лица, главы крестьянского (фермерского хозяйства) или уполномоченного лица)

**действующего на основании<sup>1</sup>**

(Устав, Положение, Соглашение и т.д.)

**(заполняется физическим лицом, индивидуальным предпринимателем)**

Паспортные данные: серия.....№....., дата выдачи «.....».....г.  
кем выдан.....  
Адрес регистрации по месту жительства.....  
Адрес регистрации по месту пребывания.....  
Контактный телефон.....  
ОГРНИП (для индивидуального предпринимателя, КФХ): №.....

**(заполняется юридическим лицом)**

Адрес местонахождения.....  
Почтовый адрес.....  
Контактный телефон.....  
ИНН.....КПП.....ОГРН.....

**Представитель Заявителя<sup>2</sup>.....(Ф.И.О.).....**

Действует на основании доверенности от «.....».....20.....г., №.....  
Паспортные данные представителя: серия.....№....., дата выдачи «.....».....г.  
кем выдан.....  
Адрес регистрации по месту жительства.....  
Адрес регистрации по месту пребывания.....  
Контактный телефон.....

**принял решение об участии в аукционе на право заключения договора аренды земельного участка:**

Дата аукциона:..... № Лота.....  
Наименование Объекта (лота) аукциона.....  
Местоположение (адрес) земельного участка:.....

**и обязуется обеспечить поступление задатка в размере.....руб. (сумма прописью),  
в сроки и в порядке установленные в Извещении о проведении аукциона на указанный Объект (лот) аукциона.**

1. Заявитель обязуется:
  - 1.1. Соблюдать условия и порядок проведения аукциона, содержащиеся в Извещении о проведении аукциона.
  - 1.2. В случае признания Победителем аукциона заключить договор аренды с Арендодателем в соответствии с порядком, сроками и требованиями, установленными Извещением о проведении аукциона и договором аренды земельного участка.
  - 1.3. Использовать земельный участок в соответствии с видом разрешенного использования, указанным в Извещении о проведении аукциона и договоре аренды земельного участка.
2. Заявителю понятны все требования и положения Извещения о проведении аукциона. Заявителю известно фактическое состояние и технические характеристики Объекта (лота) аукциона **и он не имеет претензий к ним.**
3. Заявитель извещен о том, что он вправе отозвать Заявку в любое время до установленных даты и времени окончания подачи Заявок на участие в аукционе, в порядке, установленном в Извещении о проведении аукциона.
4. Изменение разрешенного использования Объекта (лота) аукциона, переданного в аренду по результатам аукциона, в течение срока действия договора аренды не допускается, если иное не предусмотрено Извещением о проведении аукциона.
5. Ответственность за достоверность представленных документов и информации несет Заявитель.
6. Заявитель подтверждает, что на дату подписания настоящей Заявки ознакомлен с порядком проведения аукциона, порядком внесения задатка, Извещением о проведении аукциона и проектом договора аренды, и они ему понятны. Заявитель подтверждает, что надлежащим образом ознакомлен с реальным состоянием выставляемого на аукцион Объекта (лота) аукциона и информацией о нем.
7. Заявитель осведомлен и согласен с тем, что Арендодатель / Организатор аукциона не несут ответственности за ущерб, который может быть причинен Заявителю отменой аукциона, внесением изменений в Извещение о проведении аукциона, а также приостановлением процедуры проведения аукциона.
8. Условия аукциона по данному Объекту (лоту) аукциона, порядок и условия заключения договора аренды с Участником аукциона являются условиями публичной оферты, а подача Заявки на участие в аукционе является акцептом такой оферты.
9. В соответствии с Федеральным законом от 27.07.2006 № 152-ФЗ «О персональных данных», подавая Заявку, Заявитель дает согласие на обработку персональных данных, указанных выше и содержащихся в представленных документах, в целях участия в аукционе. (Под обработкой персональных данных понимается совершение, в том числе, следующих действий: сбор, систематизация, накопление, хранение, уточнение (обновление, изменение), использование, обезличивание, блокирование, уничтожение персональных данных). При этом общее описание вышеуказанных способов обработки данных приведено в Федеральном законе от 27.07.2006 № 152-ФЗ, а также на передачу такой информации третьим лицам, в случаях, установленных нормативными документами вышестоящих органов и законодательством. Настоящее согласие действует бессрочно и может быть отозвано в любой момент по соглашению сторон. Заявитель подтверждает, что ознакомлен с положениями Федерального закона от 27.07.2006 №152-ФЗ «О персональных данных», права и обязанности в области защиты персональных данных ему известны

<sup>1</sup> Заполняется при подаче Заявки юридическим лицом.

<sup>2</sup> Заполняется при подаче Заявки лицом, действующим по доверенности.

**Платежные реквизиты Заявителя:**

---

(наименование для юридического лица, крестьянского (фермерского) хозяйства,  
Ф.И.О. для физического лица, индивидуального предпринимателя)

ИНН <sup>3</sup> Заявителя													
КПП <sup>4</sup> Заявителя													

---

(Наименование Банка, в котором у Заявителя открыт счет; название города, где находится банк, отделение банка)

р/с или (л/с)															
к/с															
<b>ИНН</b>															
КПП															
БИК															

**Заявитель (уполномоченный представитель):**

---

(подпись Заявителя или его уполномоченного представителя)

**М.П.** (при наличии)

<sup>3</sup> ИНН для физических лиц 12 знаков (при наличии), ИНН для юридических лиц 10 знаков. Заявители – физические лица указывают ИНН в соответствии со свидетельством о постановке на учет физического лица в налоговом органе.

<sup>4</sup> КПП в отношении юридических лиц и индивидуальных предпринимателей.



## ПРОЕКТ СОГЛАШЕНИЯ О ЗАДАТКЕ № \_\_\_\_\_

« \_\_\_\_ » \_\_\_\_\_ г.

Комитет по конкурентной политике Московской области в лице \_\_\_\_\_, действующего на основании \_\_\_\_\_, именуемый в дальнейшем «Организатор аукциона», с одной стороны, Государственное казенное учреждение Московской области «Региональный центр торгов», в лице \_\_\_\_\_, действующего на основании \_\_\_\_\_, именуемое далее «Лицо, осуществляющее организационно-технические функции», с другой стороны, и \_\_\_\_\_, именуемое в дальнейшем «Заявитель», в лице \_\_\_\_\_, действующего на основании \_\_\_\_\_, с третьей стороны, заключили настоящее Соглашение о нижеследующем:

### 1. Предмет Соглашения

Заявитель в доказательство намерения заключить договор аренды земельного участка, находящегося в собственности \_\_\_\_\_/образованный из земель или земельного участка, государственная собственность на которые не разграничена, расположенного по адресу: Московская область, \_\_\_\_\_ (далее - Аукцион), а также в качестве обеспечения надлежащего исполнения своих обязательств, в счет причитающихся с него по договору аренды земельного участка платежей, перечисляет денежные средства в размере \_\_\_\_\_ руб. \_\_ коп., предусмотренном разделом 2 настоящего Соглашения.

### 2. Порядок перечисления денежных средств

2.1. Заявитель перечисляет денежные средства (п.1) по следующим банковским реквизитам:

**Получатель платежа:** МЭФ Московской области

(л/с 05868217110 - Государственное казенное учреждение Московской области «Региональный центр торгов»), ОГРН 1145024006577, ИНН 5024147611, КПП 502401001,

р/с 40302810845254000001, БИК 044525000,

Банк получателя: ГУ Банка России по ЦФО

В связи с отсутствием КБК при заполнении полей (104, 105) платежного поручения (квитанции об оплате) для перечисления задатка рекомендуется указывать в соответствующих полях КБК - «0», ОКТМО - «0».

Назначение платежа: «Задаток для участия в аукционе « \_\_\_\_ » \_\_\_\_\_ 20\_\_ (дата аукциона), № лота \_\_ по Соглашению о задатке от « \_\_\_\_ » \_\_\_\_\_ 20\_\_ № \_\_» (при наличии реквизитов Соглашения о задатке), НДС не облагается».

2.2. Платежи (п.1) осуществляются исключительно заявителем только в форме безналичного расчета в российских рублях.

2.3. Плательщиком денежных средств в качестве задатка может быть исключительно Заявитель. Не допускается перечисление денежных средств в качестве задатка иными лицами. Перечисленные денежные средства иными лицами будут считаться ошибочно перечисленными денежными средствами и возвращены плательщику.

2.4. В случае установления Аукционной комиссией не поступления в указанный в Извещении о проведении аукциона срок и порядке суммы задатка, обязательства заявителя по внесению задатка считаются неисполненными.

2.5. Порядок возврата задатка в случаях, установленных действующим законодательством, определен в разделе 7 Извещения о проведении аукциона № \_\_\_\_\_.

### 3. Ответственность Сторон

3.1. Ответственность сторон за неисполнение либо ненадлежащее исполнение настоящего Соглашения наступает в соответствии с действующим законодательством.

3.2. Все споры и разногласия, которые могут возникнуть в результате исполнения Сторонами условий настоящего Соглашения, будут по возможности решаться путем переговоров. В случае невозможности разрешения споров путем переговоров Стороны рассматривают их в установленном законом порядке.

#### 4. Срок действия Соглашения

4.1. Соглашение вступает в силу с момента подписания его Сторонами.

4.2. Соглашение прекращает свое действие с момента надлежащего исполнения Сторонами взятых на себя обязательств.

#### 5. Заключительные положения

5.1. Все изменения и дополнения к настоящему Соглашению, включая уточнение реквизитов Заявителя, оформляются письменно дополнительным соглашением.

5.2. Настоящее Соглашение составлено в 3 (трех) подлинных экземплярах.

#### 6. Юридические адреса и реквизиты Сторон

Лицо, осуществляющее  
организационно-технические  
функции

Организатор аукциона

Заявитель

#### 7. Подписи сторон

Должность

Должность

от Заявителя

\_\_\_\_\_/\_\_\_\_\_/\_\_\_\_\_  
Подпись

\_\_\_\_\_/\_\_\_\_\_/\_\_\_\_\_  
Подпись

\_\_\_\_\_/\_\_\_\_\_/\_\_\_\_\_  
Подпись

НА БЛАНКЕ ОРГАНИЗАЦИИ  
(при наличии)

В \_\_\_\_\_  
(Организатор аукциона)

от \_\_\_\_\_  
(Ф.И.О. физического лица или  
Ф.И.О. генерального директора  
или представителя организации)

\_\_\_\_\_  
(наименование организации)

**Запрос на осмотр Объекта (лота) аукциона**

Прошу оформить документ для осмотра Объекта (лота) аукциона от «\_\_» \_\_\_\_\_ 20 \_\_ г. № \_\_\_\_\_

Лот № \_\_\_\_\_, расположенный по адресу: \_\_\_\_\_,

Уполномоченное лицо на осмотр:

\_\_\_\_\_  
Ф.И.О.

Контактные телефоны: \_\_\_\_\_

Для юридических лиц:

Руководитель	<u>Подпись</u>	Ф.И.О.
М.П. (при наличии)		

Для индивидуальных предпринимателей:

Индивидуальный предприниматель	<u>Подпись</u>	Ф.И.О.
М.П. (при наличии)		

Для физических лиц:

<u>Подпись</u>	Ф.И.О.
----------------	--------

Проект договора аренды земельного участка

**ДОГОВОР**

**аренды земельного участка, заключаемого по результатам проведения торгов**

№ \_\_\_\_\_

Место заключения

«\_\_» \_\_\_\_\_ 20\_\_ года

Администрация городского округа Истра Московской области, действующая от имени и в интересах муниципального образования «Городской округ Истра Московской области» ИНН 5017015766 КПП 501701001, внесенная в единый государственный реестр юридических лиц 19.02.2003г. (свидетельство серия 50 №003687781) Инспекцией МНС России по г. Истра Московской области за основным государственным регистрационным номером 1035003055889 в лице первого заместителя руководителя администрации городского округа Истра Разумикина Геннадия Валентиновича, действующего на основании распоряжения Администрации городского округа Истра Московской области от 13.02.2018 №89-р, с одной стороны именуемая в дальнейшем Арендодатель и

\_\_\_\_\_, (ОГРН \_\_\_\_\_,  
ИНН/КПП \_\_\_\_\_ / \_\_\_\_\_, юридический адрес: \_\_\_\_\_, в лице \_\_\_\_\_, действующей на основании \_\_\_\_\_, с другой стороны, именуемое в дальнейшем Арендатор, при совместном упоминании, именуемые в дальнейшем Стороны, на основании \_\_\_\_\_, заключили настоящий договор о нижеследующем.

**I. Предмет и цель договора**

1.1. Арендодатель обязуется предоставить Арендатору за плату во временное владение и пользование земельный участок площадью 4960 кв.м, с кадастровым номером 50:08:0050104:211, категория земли – «земли населенных пунктов» с видом разрешенного использования – «бытовое обслуживание», расположенный по адресу: Московская область, Истринский район, с/п. Ивановское, д. Павловское (далее по тексту – Земельный участок), а Арендатор обязуется принять Земельный участок по акту приема-передачи (Приложение 2 является неотъемлемой частью настоящего договора).

1.2. Настоящий договор заключен на основании протокола о результатах торгов \_\_\_\_\_ (далее по тексту – Протокол), являющегося приложением 1 к настоящему договору.

1.3. Сведения о Земельном участке:

1.3.1. Земельный участок находится:

- в границах полос воздушных подходов аэродрома Москва (Шереметьево);
- в границах района аэродрома Москва (Шереметьево).

1.3.2. Земельный участок расположен:

- в санитарно-защитной зоне предприятий, сооружений и иных объектов;
- в санитарно-защитной зоне полигона ТБО «Павловское».

1.4. Сведений о правах третьих лиц на него у Арендодателя не имеется.

1.5. На Земельном участке расположены следующие объекты недвижимости: Земельный участок свободен от застройки.

**II. Срок договора**

2.1. Настоящий договор заключается на срок 7 (семь) лет с «\_\_» \_\_\_\_\_ 20\_\_ года по «\_\_» \_\_\_\_\_ 20\_\_ года.

2.2. Земельный участок считается переданным Арендодателем Арендатору и принятым Арендатором с момента подписания акта-приема передачи земельного участка.

2.3. Договор вступает в силу с даты его подписания Сторонами и подлежит государственной регистрации.

### **III. Арендная плата**

3.1. Арендная плата начисляется с даты начала течения срока договора, указанного в п. 2.1 настоящего договора.

3.2. Размер годовой арендной платы устанавливается в соответствии с Протоколом.

3.3. Размер арендной платы за земельный участок определяется в Приложении 2 к настоящему договору, которое является его неотъемлемой частью.

Сумма ежемесячной/ежеквартальной арендной платы устанавливается в размере в соответствии с Приложением 2.

3.4. Арендная плата вносится Арендатором ежемесячно/ежеквартально в полном объеме в размере, установленном в Приложении 2, не позднее 10-го числа включительно текущего месяца, путем внесения денежных средств, безналичным порядком с обязательным указанием в платежном документе назначения платежа, номера и даты настоящего договора по следующим реквизитам:

**Банк получателя: р/с 40101810845250010102, ГУ Банка России по ЦФО, БИК 044525000.**

**Получатель: Управление Федерального казначейства по Московской области (Администрация городского округа Истра), ИНН 5017015766, КПП 501701001, КБК 001 11 05012 04 0000 120, ОКТМО 46 733 000.**

В платежных поручениях обязательно указать: «арендная плата за землю».

АРЕНДАТОР при очередной оплате арендной платы за земельный участок должен согласовывать расчётные счета и выверять расчёт арендной платы за текущий период в отделе аренды управления имуществом-земельных отношений, аграрной политики и экологии администрации городского округа Истра.

3.5. Арендная плата за неполный период (квартал/месяц) исчисляется пропорционально количеству календарных дней аренды в квартале/месяце к количеству дней данного квартала/месяца.

3.6. Сумма поступлений зачисляется сначала в счет оплаты основного долга, и только при погашении основного долга зачисляется в счет оплаты пени, вне зависимости от назначения платежа, указанного в платежном поручении.

3.7. Обязательства по оплате по настоящему договору считаются исполненными после внесения Арендатором арендной платы в полном объеме за период, установленный пунктом 3.4 настоящего договора. При внесении Арендатором арендной платы не в полном объеме, установленном пунктом 3.4 настоящего договора, обязательства по настоящему договору считаются неисполненными.

Датой исполнения обязательств по внесению арендной платы является дата поступления арендной платы в бюджет муниципального образования.

### **IV. Права и обязанности Сторон**

#### **4.1. Арендодатель имеет право:**

4.1.1. Досрочно расторгнуть настоящий договор в порядке и в случаях, предусмотренных действующим законодательством и настоящим договором, в том числе при:

- использовании Земельного участка способами, приводящими к его порче;
- использовании Земельного участка не в соответствии с видом его разрешенного использования;
- использовании Земельного участка не в соответствии с его целевым назначением;
- неиспользовании/не освоении Земельного участка в течении 1 года;
- не внесении арендной платы либо внесении не в полном объеме более чем 2 (два) периода подряд;
- в случае не подписания арендатором дополнительных соглашений к настоящему договору, о внесении изменений, указанных в п. 4.1.3;
- в случае переуступки Арендатором прав и обязанностей по настоящему договору при наличии непогашенной задолженности Арендатора перед Арендодателем;
- нахождения Арендатора в любой стадии процедуры банкротства (наблюдения, финансового оздоровления, внешнего управления, конкурсного производства);
- в случае осуществления Арендатором самовольной постройки на Земельном участке.

4.1.2. На беспрепятственный доступ на территорию Земельного участка с целью его осмотра на предмет соблюдения условий настоящего договора.

4.1.3. Вносить в настоящий договор необходимые изменения и дополнения в случае внесения таковых в действующее законодательство Российской Федерации, законодательство Московской области.

4.1.4. На возмещение убытков, причиненных ухудшением качества Земельного участка и экологической обстановки в результате хозяйственной деятельности Арендатора, а также по иным основаниям, предусмотренным законодательством Российской Федерации, законодательством Московской области.

4.1.5. Изъять Земельный участок в порядке, установленном действующим законодательством Российской Федерации, законодательством Московской области.

4.1.6. Обратиться в суд за взысканием задолженности по арендной плате после однократного неисполнения Арендатором обязанности по внесению арендной платы в полном объеме за период, установленный пунктом 3.4 настоящего договора.

#### **4.2. Арендодатель обязан:**

4.2.1. Передать Арендатору Земельный участок по акту приема-передачи в течение \_\_ дней с момента подписания настоящего договора.

4.2.2. Не чинить препятствия Арендатору в правомерном использовании (владении и пользовании) Земельного участка.

4.2.3. Не вмешиваться в хозяйственную деятельность Арендатора, если она не противоречит условиям настоящего договора и действующего законодательства Российской Федерации, законодательства Московской области, регулирующего правоотношения по настоящему договору.

4.2.4. В письменной форме в пятидневный срок уведомлять Арендатора об изменении реквизитов, указанных в пункте 3.4 настоящего договора, а также об изменении ИНН, КПП, почтового адреса, контактного телефона.

#### **4.3. Арендатор имеет право:**

4.3.1. Использовать участок на условиях, установленных настоящим договором исходя из вида деятельности, разрешенного использования и целевого назначения Земельного участка.

4.3.2. Возводить с соблюдением правил землепользования и застройки здания, строения, сооружения в соответствии с целью, указанной в п.1.3 настоящего договора, его разрешенным использованием с соблюдением требований градостроительных регламентов и иных правил и норм.

#### **4.4. Арендатор обязан:**

4.4.1. Использовать участок в соответствии с целью и условиями его предоставления.

4.4.2. При досрочном расторжении настоящего договора или по истечении его срока все произведенные без разрешения Арендодателя на Земельном участке улучшения передать Арендодателю безвозмездно.

4.4.3. Не допускать действий, приводящих к ухудшению качественных характеристик арендуемого участка и прилегающих к нему территорий, экологической обстановки местности, а также к загрязнению территории.

4.4.4. Обеспечивать Арендодателю, органам муниципального и государственного контроля свободный доступ на участок, специально выделенные части участка, в расположенные на участке здания и сооружения.

4.4.5. Выполнять условия эксплуатации городских подземных и наземных коммуникаций, сооружений, дорог, проездов и т.п. и не препятствовать их ремонту и обслуживанию *(в случае если такие расположены на земельном участке)*.

4.4.6. В десятидневный срок со дня изменения своего наименования, сведений о лицах, уполномоченных без доверенности представлять интересы Арендатора, банковских реквизитов *(для юридических лиц)*, местонахождения (почтового адреса) и контактного телефона письменно сообщить о таких изменениях Арендодателю.

4.4.7. Не нарушать права других землепользователей, а также порядок пользования водными, лесными и другими природными объектами.

4.4.8. Осуществлять мероприятия по охране земель, установленные действующим законодательством Российской Федерации, законодательством Московской области.

4.4.9. Беспрепятственно допускать представителей организаций осуществляющих эксплуатацию, расположенных на Участке, инженерных коммуникаций, являющихся

собственниками линейных/иных объектов, а также представителей организации, осуществляющей эксплуатацию линейных/иных объектов, в целях обеспечения их безопасности. *(В случае, если земельный участок полностью или частично расположен в охранной зоне, установленной в отношении линейного объекта).*

4.4.10. Использовать Земельный участок в соответствии с требованиями:

- Воздушного кодекса Российской Федерации;
- постановления Правительства Российской Федерации от 11.03.2010 № 138 (ред. от 30.01.2018) «Об утверждении Федеральных правил использования воздушного пространства Российской Федерации»;
- санитарно-эпидемиологических правил и нормативов СанПиН 2.2.1/2.1.1200-03 «Санитарно-защитные зоны и санитарная классификация предприятий, сооружений и иных объектов», утвержденных постановлением Главного государственного санитарного врача Российской Федерации от 25.09.2007 № 74.

4.4.12. Строительство объектов капитального строительства согласовать со старшим авиационным начальником аэродрома.

4.4.13. Ежеквартально/ежемесячно и в полном объеме уплачивать причитающуюся Арендодателю арендную плату и по требованию Арендодателя представлять копии платежных документов, подтверждающих факт оплаты арендной платы.

4.4.14. В случае получения уведомления от Арендодателя, согласно п. 4.2.4 настоящего договора перечислять арендную плату по реквизитам, указанным в уведомлении.

4.4.15. Передать участок Арендодателю по Акту приема-передачи в течение пяти дней после окончания срока действия настоящего договора.

## **V. Ответственность сторон**

5.1. За нарушение условий настоящего договора стороны несут ответственность в соответствии с действующим законодательством и настоящим договором.

5.2. По требованию Арендодателя настоящий договор аренды может быть досрочно расторгнут судом в случаях, указанных в п. 4.1.1 настоящего договора.

Арендодатель вправе требовать досрочного расторжения настоящего договора только после направления Арендатору письменной претензии о необходимости исполнения им обязательства в течении 30 дней с момента ее направления.

5.3. За нарушение сроков внесения арендной платы Арендатор уплачивает Арендодателю пени в размере 0,05% от неуплаченной суммы за каждый день просрочки.

## **VI. Рассмотрение споров**

6.1. Все споры и разногласия, которые могут возникнуть между Сторонами, разрешаются путем переговоров.

6.2. При невозможности урегулирования спорных вопросов в процессе переговоров споры подлежат рассмотрению в Арбитражном суде Московской области.

## **VII. Изменение условий договора**

7.1. Изменения и дополнения к условиям настоящего договора действительны при условии, что они оформлены в письменном виде и подписаны уполномоченными представителями сторон по настоящему договору в форме дополнительного соглашения, которое является неотъемлемой частью настоящего договора и подлежит регистрации в установленном порядке.

7.2. Изменение вида разрешенного использования Земельного участка не допускается.

## **VIII. Дополнительные и особые условия договора**

8.1. О форс-мажорных обстоятельствах каждая из сторон обязана немедленно известить другую. Сообщение должно быть подтверждено документом, выданным уполномоченным на то государственным органом. При продолжительности форс-мажорных обстоятельств свыше 6 (шести) месяцев или при не устранении последствий этих обстоятельств в течение 6 месяцев стороны должны встретиться для выработки взаимоприемлемого решения, связанного с продолжением настоящего договора.

8.2. Расходы по государственной регистрации настоящего договора, а также изменений и дополнений к нему возлагаются на Арендатора.

8.3. Настоящий договор аренды составлен в трех экземплярах, имеющих равную юридическую силу, по одному для каждой из Сторон и для органа, осуществляющего государственную регистрацию.

### IX. Приложения

К настоящему договору прилагается и является его неотъемлемой частью:

- Протокол проведения торгов (Приложение 1);
- Расчет арендной платы (Приложение 2);
- Акт приема-передачи земельного участка (Приложение 3).

### X. Адреса, реквизиты и подписи Сторон

Арендодатель:

Адрес: \_\_\_\_\_ ;  
ИНН \_\_\_\_\_ ;  
КПП \_\_\_\_\_ ;  
Банковские реквизиты: \_\_\_\_\_ ;  
р/с \_\_\_\_\_ ;  
БИК \_\_\_\_\_ ;  
ОКТМО \_\_\_\_\_ .

\_\_\_\_\_ М.П.

Арендатор:

Адрес \_\_\_\_\_ ;  
ИНН \_\_\_\_\_ ;  
КПП \_\_\_\_\_ ;  
Банковские реквизиты: \_\_\_\_\_ ;  
р/с \_\_\_\_\_ ;  
в (наименование банка)  
к/с \_\_\_\_\_ ;  
БИК \_\_\_\_\_ /

\_\_\_\_\_ М.П.



### Расчет арендной платы за земельный участок

1. Годовая арендная плата за земельный участок определяется в соответствии с Протоколом.

№ п/п	S, кв.м	ВРИ	Годовая арендная плата, руб.
1	4960	Бытовое обслуживание	

2. Годовая арендная плата за земельный участок составляет \_\_\_\_\_ рублей, а сумма ежеквартального/ежемесячного платежа:

	Арендная плата (руб.)
Квартал/Месяц	
Квартал/Месяц*	

\* указывается сумма платежа за неполный период с обязательным указанием неполного периода.

Подписи сторон

Арендодатель:

Арендатор:

\_\_\_\_\_

М.П.

\_\_\_\_\_

М.П.

**А К Т**  
**приема-передачи земельного участка**

Администрация городского округа Истра Московской области, действующая от имени и в интересах муниципального образования «Городской округ Истра Московской области» ИНН 5017015766 КПП 501701001, внесенная в единый государственный реестр юридических лиц 19.02.2003г. (свидетельство серия 50 №003687781) Инспекцией МНС России по г. Истра Московской области за основным государственным регистрационным номером 1035003055889 в лице первого заместителя руководителя администрации городского округа Истра Разумикина Геннадия Валентиновича, действующего на основании распоряжения Администрации городского округа Истра Московской области от 13.02.2018 №89-р, с одной стороны именуемая в дальнейшем Арендодатель и

\_\_\_\_\_, (ОГРН \_\_\_\_\_, ИНН/КПП \_\_\_\_\_ / \_\_\_\_\_, юридический адрес: \_\_\_\_\_, в лице \_\_\_\_\_, действующей на основании \_\_\_\_\_, с другой стороны, именуемое в дальнейшем Арендатор, при совместном упоминании, именуемые в дальнейшем Стороны, на основании \_\_\_\_\_, составили настоящий акт приема-передачи к настоящему договору аренды земельного участка №\_\_ от \_\_. \_\_. \_\_ о нижеследующем.

1. Арендодатель передал, а Арендатор принял во временное владение и пользование за плату земельный участок площадью 4960 кв.м, с кадастровым номером 50:08:0050104:211, категория земли – «земли населенных пунктов» с видом разрешенного использования – «бытовое обслуживание», расположенный по адресу: Московская область, Истринский район, с.п. Ивановское, д. Павловское (далее по тексту – Земельный участок).

2. Переданный Земельный участок на момент его приема-передачи находится в состоянии, удовлетворяющем Арендатора.

3. Арендатор претензий к Арендодателю не имеет.

Подписи Сторон

Арендодатель:

Арендатор:

\_\_\_\_\_

М.П.

\_\_\_\_\_

М.П.

НА БЛАНКЕ ОРГАНИЗАЦИИ  
(для юридических лиц)

**ДОВЕРЕННОСТЬ**

г. **ОБРАЗЕЦ** «\_\_» \_\_\_\_ 20\_\_ г.

\_\_\_\_\_  
(наименование юридического лица, Ф.И.О. ИП, физического лица)

в лице \_\_\_\_\_,  
(Ф.И.О. руководителя, ИП)

действующего на основании \_\_\_\_\_  
(устава, контракта и т.д. – для юридического лица)

уполномочивает \_\_\_\_\_  
(Ф.И.О., паспортные данные)

быть представителем \_\_\_\_\_  
(наименование юридического лица, Ф.И.О. ИП., физического лица)

для участия в аукционе на право заключения договора аренды на Лот № \_\_\_\_,  
находящийся по адресу: \_\_\_\_\_, площадью \_\_\_\_\_ кв.м.  
(местоположение Объекта (лота) аукциона)

со следующими полномочиями: осматривать Объект (лот) аукциона, подавать и подписывать заявку установленного образца с пакетом документов, участвовать в аукционе, определять цену, подписывать протоколы, по итогам аукциона заключать договор аренды земельного участка, подписывать акт приема-передачи, а также представлять соответствующий пакет документов для государственной регистрации договора аренды.

Срок действия доверенности: \_\_\_\_\_ без права передоверия.  
(не более 1 года)

Подпись \_\_\_\_\_  
Ф. И. О. (полностью) \_\_\_\_\_ подпись \_\_\_\_\_

Удостоверяем,

Подпись\* \_\_\_\_\_  
(Ф.И.О. руководителя юридического лица (с указанием должности), ИП, физического лица)

МП (при наличии)

\* В случае оформления доверенности от имени физического лица доверенность должна быть оформлена нотариально.

## СХЕМА ПРОЕЗДА

Московская область, Красногорский район, п/о Путилково, 69-й км МКАД,  
ООО ЗАО «Гринвуд», стр. 17, 5 этаж, ГКУ «РЦТ».



ПРОШИТО И  
ПРОНУМЕРОВАНО

\_\_\_\_\_ ЛИСТОВ

Исп. \_\_\_\_\_

**ЛИСТ СОГЛАСОВАНИЯ  
ИЗВЕЩЕНИЯ О ПРОВЕДЕНИИ АУКЦИОНА № АЗ-ИСТР/18-892**

Управление реализации  
земельных прав

\_\_\_\_\_

Отдел финансово-экономической  
деятельности и государственных закупок

\_\_\_\_\_

Правовое управление

\_\_\_\_\_

Первый заместитель директора

\_\_\_\_\_

Директор

\_\_\_\_\_

**СОГЛАСОВАНИЕ  
ИЗВЕЩЕНИЯ О ПРОВЕДЕНИИ АУКЦИОНА**

\_\_\_\_\_/

\_\_\_\_\_/

\_\_\_\_\_/

\_\_\_\_\_/

Исполнитель

\_\_\_\_\_