

Утверждена

(наименование документа об утверждении, включая наименования органов государственной власти или

органов местного самоуправления, принявших решение об утверждении схемы или

подписавших соглашение о перераспределении земельных участков)


от

№

**Схема расположения земельного участка или земельных
участков на кадастровом плане территории**




Площадь земельного участка		1 537 м²	
Обозначение характерных точек границ	Координаты, м		
	X	Y	
1	2	3	
7	484 896	1 346 521	
2	484 877	1 346 559	
3	484 846	1 346 542	
6	484 865	1 346 502	
7	484 896	1 346 521	

ДИРЕКТОР
МУП «ЛИМБ»
Т.Е. БАРСУКОВА



Масштаб 1:10 000

Условные обозначения:

-  - вновь образованная часть границы, сведения о которой достаточны для определения ее местоположения
-  - данные ГКН
-  - граница кадастрового квартала