

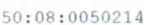




Масштаб 1:2 000

**Условные обозначения:**

-  - Граница образуемого земельного участка
-  - Обозначение образуемого земельного участка
-  - номер кадастрового квартала
-  - кадастровые номера близлежащих земельных участков
-  - Существующая часть границы, имеющиеся в ГКН сведения о которой достаточны для определения ее местоположения

кадастровый инженер



## Утверждена

(наименование документа об утверждении, включая наименования органов государственной власти или

органов местного самоуправления, принявших решение об утверждении схемы или

подписавших соглашение о перераспределении земельных участков)

от \_\_\_\_\_ № \_\_\_\_\_

### Схема расположения земельного участка или земельных участков на кадастровом плане территории 50:08:0070215

Площадь земельного участка		2 440 м <sup>2</sup>
Обозначение характерных точек границ	Координаты, м	
	X	Y
1	2	3
н1	494 367,54	1 331 933,63
н2	494 348,42	1 331 979,10
н3	494 303,24	1 331 960,11
н4	494 319,82	1 331 914,99
н1	494 367,54	1 331 933,63