

Утверждена

(наименование документа об утверждении, включая

наименование органов государственной власти

органов местного самоуправления, принявших

решение об утверждении схемы)

от

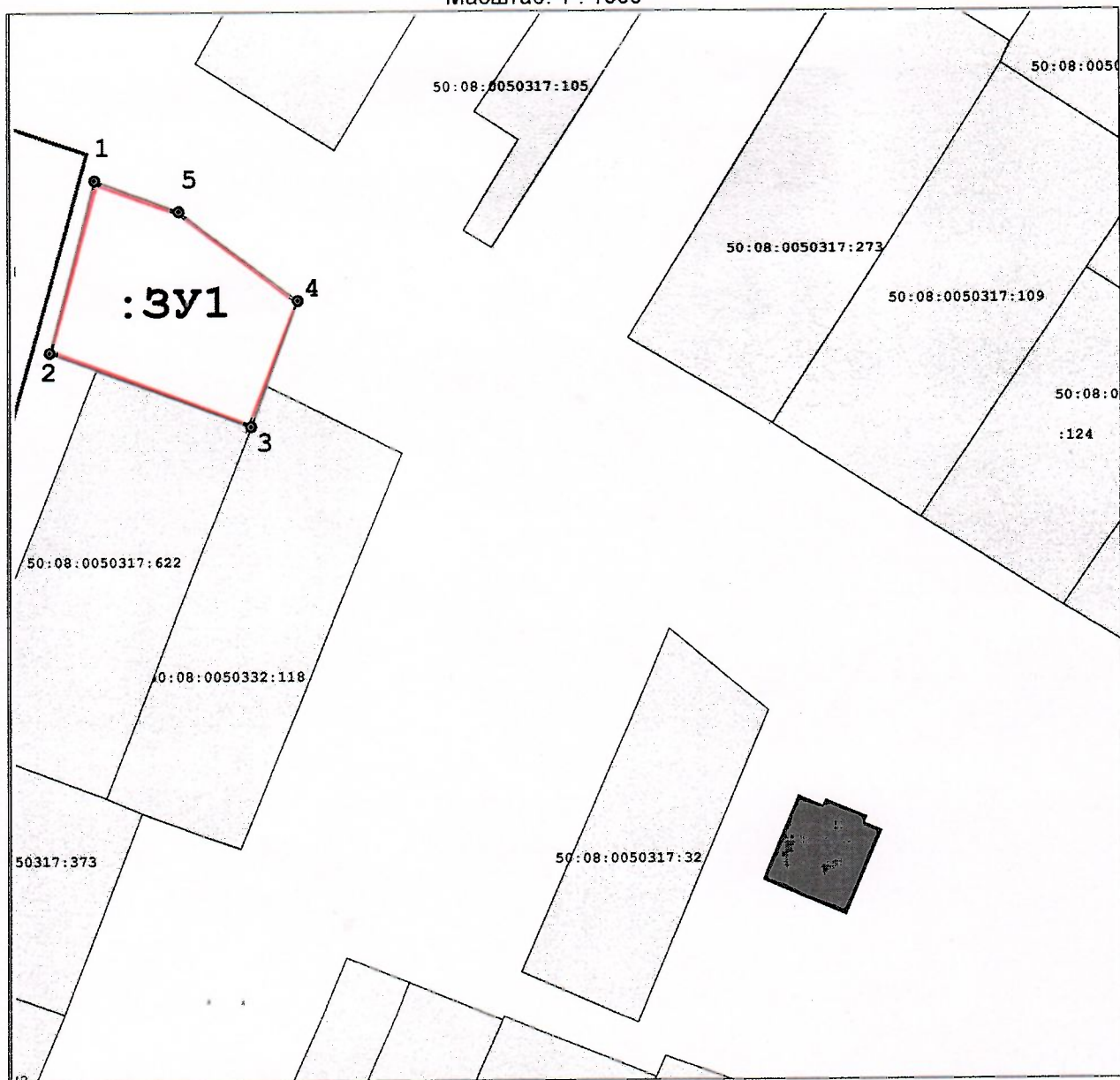
№

Схема расположения земельного участка или земельных участков на кадастровом плане территории







Условный номер земельного участка: ЗУ1		
Площадь земельного участка: 821 кв.м.		
Обозначение характерных точек границ	Система координат (МСК-50 зона 1) Координаты, м	
	X	Y
1	2	3
1	479970,50	1341408,22
2	479944,55	1341401,36
3	479933,31	1341431,85
4	479952,39	1341438,86
5	479965,84	1341421,02



Масштаб: 1 : 1000



Условные обозначения:

-  Граница
-  Кадастровые кварталы
-  Земельные участки
-  Объекты капитального строительства
-  Территориальные зоны
-  Зоны с особыми условиями использования территорий



50:08:00503

:371

3

50:08:0050317:622

50:08:0050332:118

50317:373

50:08:0050317:32

2

:81

:379

Масштаб 1:700