






Масштаб 1:5 000

Условные обозначения:

-  - обозначение характерной точки границы земельного участка
-  - обозначение характерной точки границы образуемого земельного участка
-  - границы образуемых (уточняемых) земельных участков
-  - границы земельного участка, установленная в соответствии с федеральным законодательством
-  - обозначение образуемого земельного участка
- Кадастровый инженер



Яицкий Н.В.

Утверждена

(наименование документа об утверждении, включая наименования органов государственной власти или

органов местного самоуправления, принявших решение об утверждении схемы или

подписавших соглашение о перераспределении земельных участков)

от

№

Схема расположения земельного участка или земельных участков на кадастровом плане территории

Площадь земельного участка :ЗУ1 25 762м ²		
Обозначение характерных точек границ	Координаты, м	
	X	Y
1	2	3
1	499 369,14	1 319 539,07
2	499 438,33	1 319 559,73
3	499 459,62	1 319 584,77
4	499 488,35	1 319 598,60
5	499 486,79	1 319 603,47
6	499 455,66	1 319 606,46
7	499 410,98	1 319 625,66
8	499 399,84	1 319 658,82
9	499 365,34	1 319 769,89
10	499 359,09	1 319 786,05
11	499 372,42	1 319 791,20
12	499 416,25	1 319 814,71
13	499 441,33	1 319 822,01
14	499 460,55	1 319 827,59
15	499 430,94	1 319 891,49
16	499 292,96	1 319 829,51
17	499 279,13	1 319 821,35
18	499 304,36	1 319 778,99
19	499 369,73	1 319 681,19
20	499 326,85	1 319 650,85
1	499 369,14	1 319 539,07