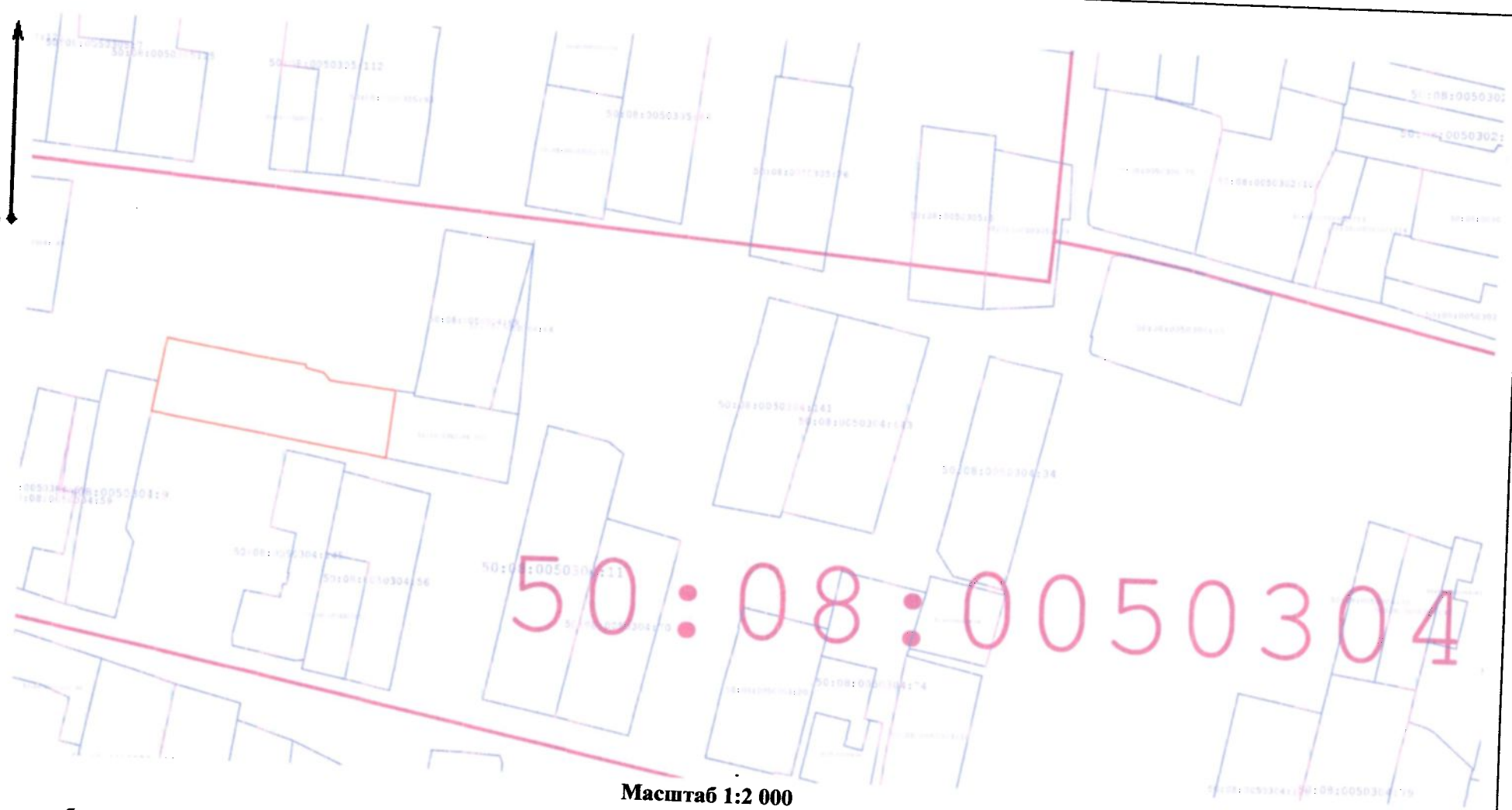





С  
Ю



Масштаб 1:2 000

**Условные обозначения:**

-  - границы образуемого земельного участка, его частей
-  - границы земельных участков, сведения о которых содержатся в ГКН
-  - границы кадастрового деления