






Масштаб 1:3 000

Условные обозначения:

-  - обозначение характерной точки границы уточняемого земельного участка
-  - обозначение характерной точки границы образуемого земельного участка
-  - границы образуемых (уточняемых) земельных участков
-  - границы земельного участка, установленная в соответствии с федеральным законодательством
-  - обозначение образуемого земельного участка
- Кадастровый инженер

Яицкий Н.В.



Утверждена

(наименование документа об утверждении, включая наименования органов государственной власти или

органов местного самоуправления, принявших решение об утверждении схемы или

подписавших соглашение о перераспределении земельных участков)

от _____ № _____

Схема расположения земельного участка или земельных участков на кадастровом плане территории

Площадь земельного участка		2 500 м²
Обозначение характерных точек границ	Координаты, м	
	X	Y
1	2	3
н1	489 049,83	1 340 761,97
н2	489 076,93	1 340 763,81
н3	489 079,31	1 340 767,00
н4	489 140,92	1 340 765,71
н5	489 139,17	1 340 797,89
6	489 090,09	1 340 791,52
7	489 044,40	1 340 786,16
н1	489 049,83	1 340 761,97