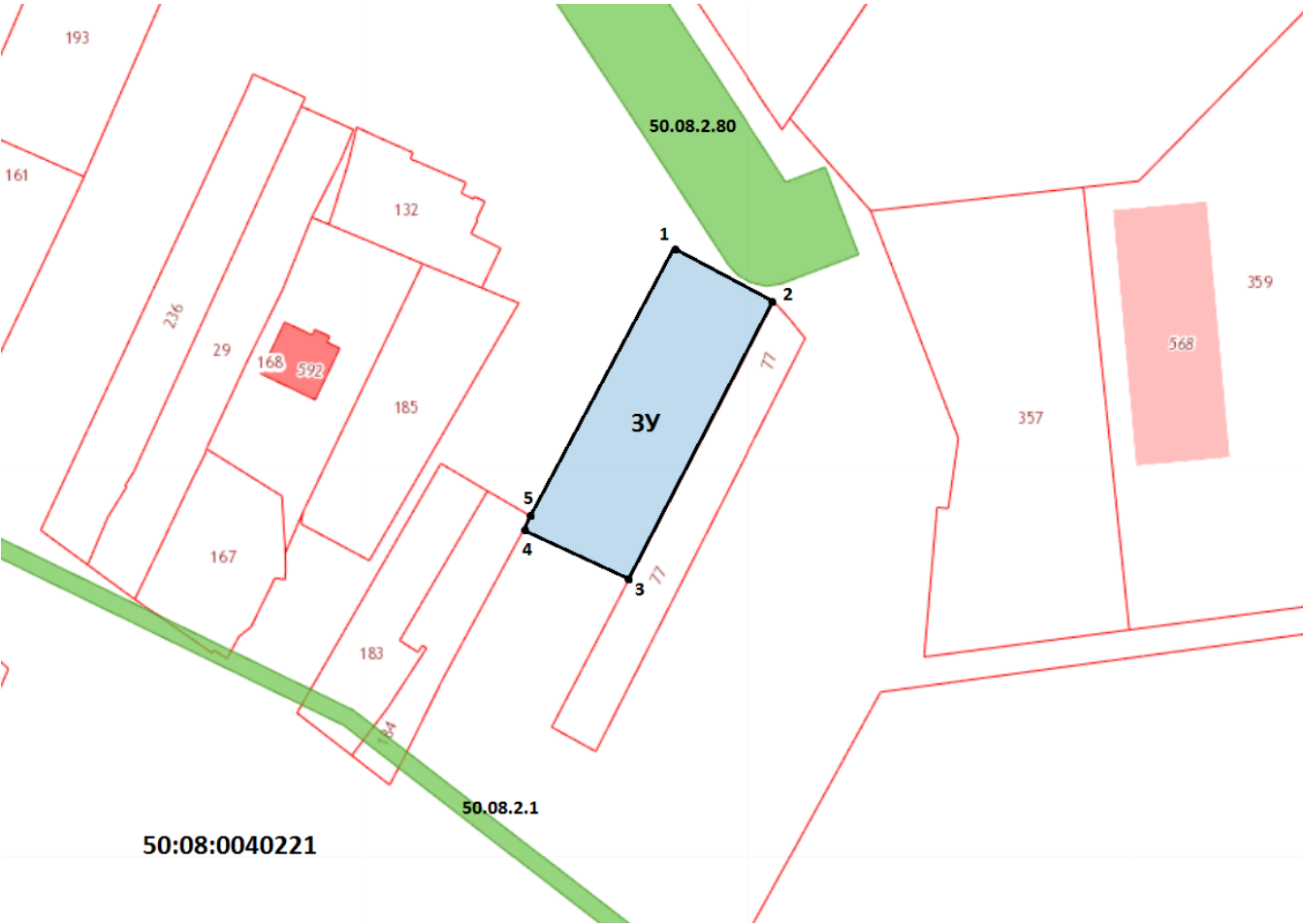







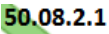
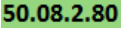


Система координат МСК-50, зона 1
Масштаб 1:1923



Условные обозначения:

	Граница образуемого земельного участка
	Граница земельного участка внесенного в ГКН
50:08:0040221	Номер кадастрового квартала
	Кадастровый номер земельного участка внесенного в ГКН
	Характерная точка границы образуемого земельного участка (новая)
	Образуемый земельный участок
	Объекты капитального строительства
	Зоны с особыми условиями использования территорий
	Охранная зона газовой распределительной сети от ГРС "Рычково"
	Охранная зона ЛЭП 10 кВ: ПС №802 фидер 1, фидер Огниково

Утверждена

(наименование документа об утверждении, включая

наименования органов государственной власти или

органов местного самоуправления, принявших

решение об утверждении схемы участков)

от _____ N _____

Схема расположения земельного участка на кадастровом плане территории

Площадь земельного участка: 1778 кв.м.		
Обозначение характерных точек границ	Координаты, м	
	X	Y
1	2	3
1	493959,44	1341824,06
2	493948,32	1341846,45
3	493886,88	1341815,94
4	493896,64	1341791,97
5	493899,76	1341793,19
1	493959,44	1341824,06