

Администрация Истринского муниципального района Московской области в соответствии с ЗК РФ от 25.10.2001г. №136-ФЗ информирует о формировании, для последующего предоставления в аренду сроком на 49 лет, земельного участка площадью 1500 кв.м местоположением: Московская область, Истринский район, с.п. Павло-Слободское, д. Борзые с видом разрешенного использования – «приусадебный участок личного подсобного хозяйства», в категории земель – «земли населенного пункта», в соответствии с прилагаемой схемой расположения земельного участка на кадастровом плане территории.








Заявления принимаются в течении 30 дней со дня опубликования извещения по адресу: Московская область, г. Истра, пл.Революции, д.4, Администрация Истринского Муниципального района, каб. №19 (приемные дни пон.-чет. с 10-18.00; пят. С 10-17.00; обеденный перерыв с 13.00-14.00)

При наличии более одного заявления на конкретный земельный участок будут проведены торги по продаже права на заключение договора аренды данного земельного участка.



Масштаб 1:10 000

**Условные обозначения:**

-  нб - Образуемая точка, сведения о которой позволяют однозначно определить ее местоположение
-  - Существующая часть границы, имеющиеся в ГКН сведения о которой достаточны для определения ее местоположения
-  - Вновь образованная часть границы, сведения о которой достаточны для определения ее местоположения
-  - граница кадастрового квартала
-  - временный земельный участок
-  - Ранее учтенный земельный участок, прошедший кадастровый учет
-  - Учтенный земельный участок, прошедший кадастровый учет

**Утверждена**

(наименование документа об утверждении, включая наименования органов государственной власти или

органов местного самоуправления, принявших решение об утверждении схемы или

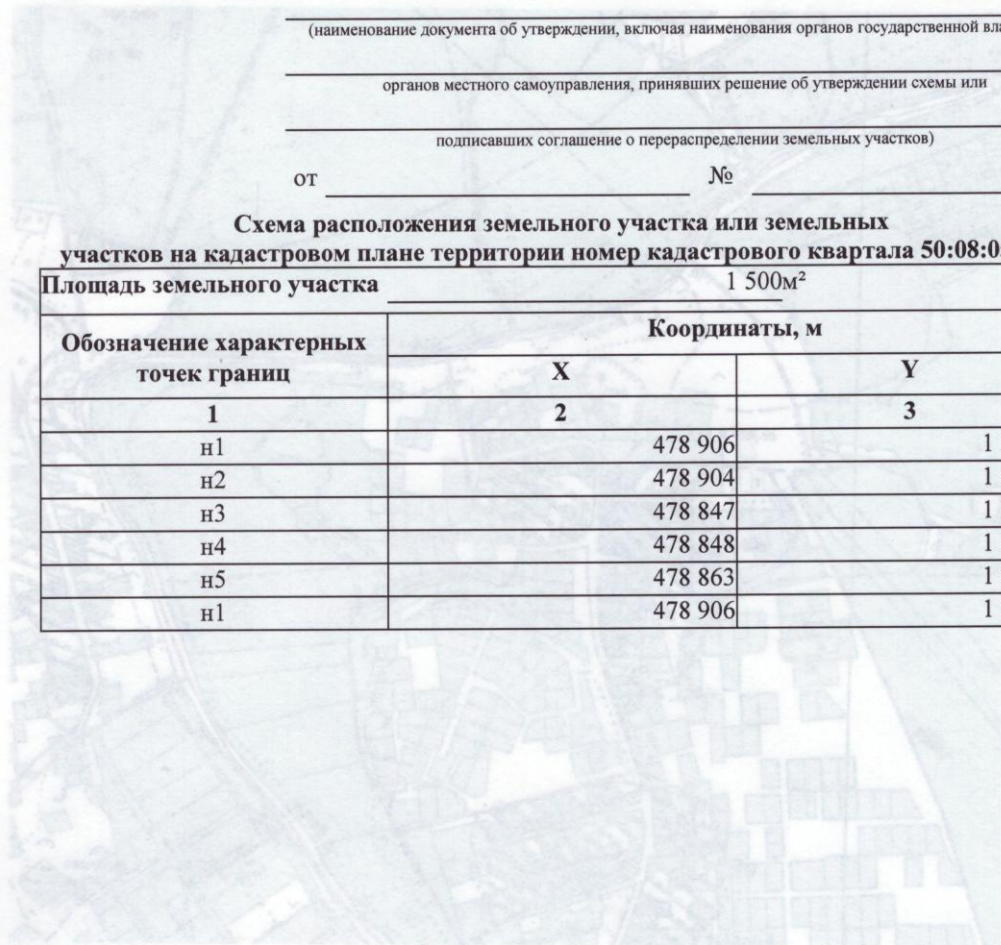
подписавших соглашение о перераспределении земельных участков)

от \_\_\_\_\_

№ \_\_\_\_\_

**Схема расположения земельного участка или земельных  
участков на кадастровом плане территории номер кадастрового квартала 50:08:050128**

Площадь земельного участка	1 500м <sup>2</sup>	
Обозначение характерных точек границ	Координаты, м	
	X	Y
1	2	3
н1	478 906	1 348 340
н2	478 904	1 348 375
н3	478 847	1 348 363
н4	478 848	1 348 347
н5	478 863	1 348 345
н1	478 906	1 348 340



Масштаб 1:10 000

**Условные обозначения:**

- Обозначение точек, связанных с границей участка, в которых в ТРН содержится информация об объектах недвижимости
- Обозначение границ земельного участка, в котором содержится информация об объектах недвижимости
- Граница кадастрового квартала
- Граница земельного участка
- Граница земельного участка, в котором содержится информация об объектах недвижимости
- Граница земельного участка, в котором содержится информация об объектах недвижимости

