

Утверждена

(наименование документа об утверждении, включая наименования органов государственной власти или

органов местного самоуправления, принявших решение об утверждении схемы или

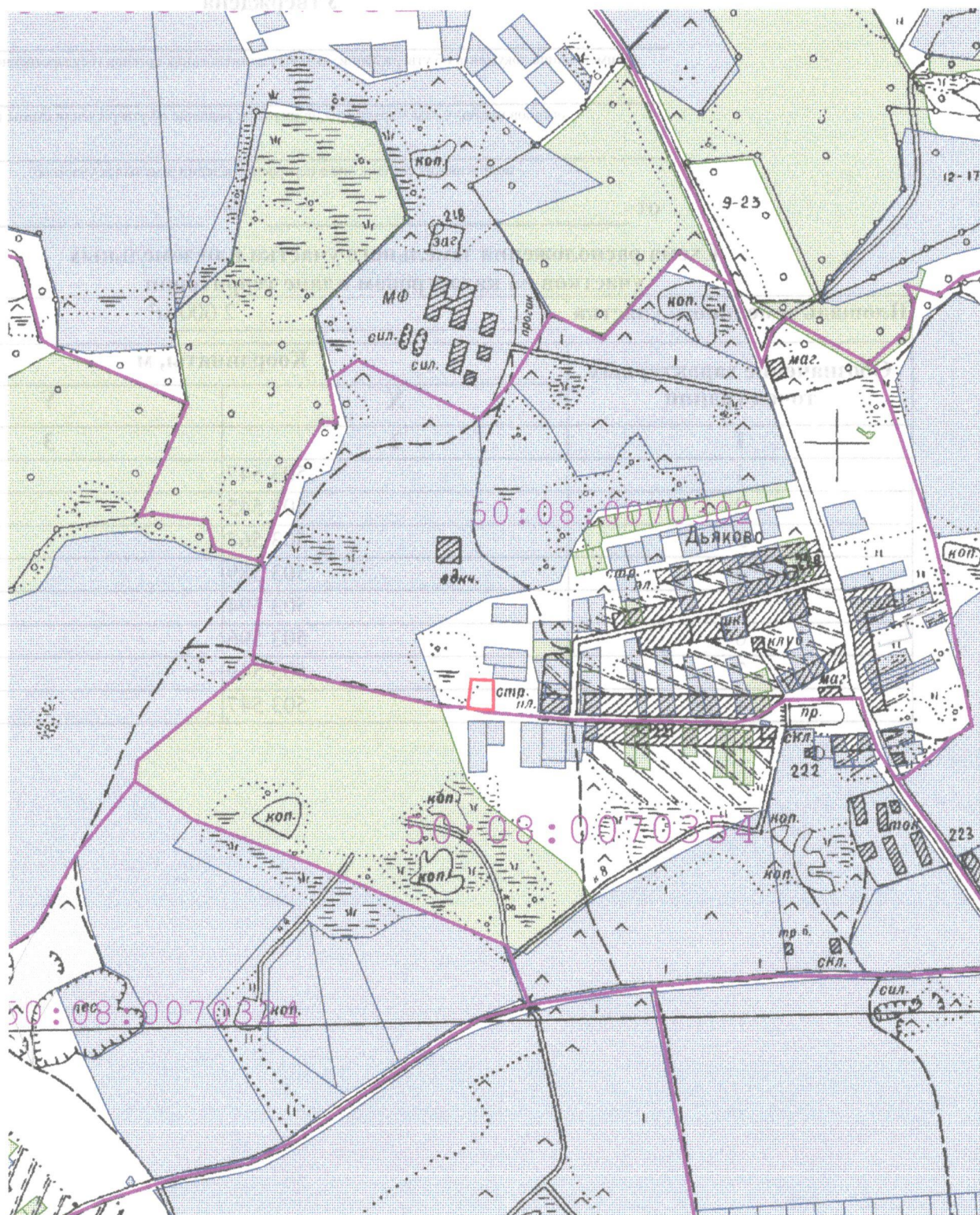

подписавших соглашение о перераспределении земельных участков)

от _____ № _____

Схема расположения земельного участка или земельных участков на кадастровом плане территории




Площадь земельного участка		2 000 м²	
Обозначение характерных точек границ	Координаты, м		
	X	Y	
1	2	3	
1	503 547	1 330 381	
2	503 545	1 330 424	
3	503 567	1 330 425	
4	503 589	1 330 425	
5	503 594	1 330 424	
6	503 596	1 330 387	
7	503 549	1 330 382	
1	503 547	1 330 381	

ДИРЕКТОР
МУН.ИМБ
Т.Е. БАГСУК А



Масштаб 1:10 000

Условные обозначения:

-  - проектируемый земельный участок
-  - данные ГКН
-  - граница кадастрового квартала