






Масштаб 1:5 000

Условные обозначения:

-  - обозначение характерной точки границы уточняемого земельного участка
-  - границы образуемых (уточняемых) земельных участков
-  - границы земельного участка, установленная в соответствии с федеральным законодательством
-  - обозначение образуемого земельного участка
-  - Кадастровый инженер

Яицкий Н.В.

Утверждена

(наименование документа об утверждении, включая наименования органов государственной власти или

органов местного самоуправления, принявших решение об утверждении схемы или

подписавших соглашение о перераспределении земельных участков)

от _____ № _____

Схема расположения земельного участка или земельных участков на кадастровом плане территории

Площадь земельного участка		:ЗУ1	55 724м ²
Обозначение характерных точек границ	Координаты, м		
	X	Y	
1	2	3	
1	499 770,53	1 319 839,29	
2	499 783,17	1 319 873,68	
3	499 817,73	1 319 864,79	
4	499 842,43	1 320 018,72	
5	499 764,51	1 320 047,07	
6	499 646,02	1 320 081,59	
7	499 518,09	1 320 004,12	
8	499 500,81	1 319 987,50	
9	499 485,00	1 319 955,13	
9	499 479,88	1 319 932,98	
11	499 516,12	1 319 849,79	
12	499 531,45	1 319 853,31	
13	499 600,74	1 319 837,24	
14	499 592,52	1 319 935,06	
15	499 697,41	1 319 943,87	
16	499 704,78	1 319 856,13	
1	499 770,53	1 319 839,29	