

Утверждена

(наименование документа об утверждении, включая наименования органов государственной власти или

органов местного самоуправления, принявших решение об утверждении схемы или

подписавших соглашение о перераспределении земельных участков)

от _____ № _____





Схема расположения земельного участка или земельных участков на кадастровом плане территории

Площадь земельного участка	2 000 м ²	
Обозначение характерных точек границ	Координаты, м	
	X	Y
1	2	3
н1	484 645,14	2 148 707,67
н2	484 648,92	2 148 728,53
н3	484 738,22	2 148 713,76
н4	484 733,91	2 148 691,02
н5	484 730,50	2 148 691,76
н1	484 645,14	2 148 707,67



Масштаб 1:1 000

Условные обозначения:

-  н6
 - Образующая точка, сведения о которой позволяют однозначно определить ее местоположение
- 
- Существующая часть границы, имеющиеся в ГКН сведения о которой достаточны для определения ее местоположения
- 
- Вновь образованная часть границы, сведения о которой достаточны для определения ее местоположения
-  ЗУ 1
 - Обозначение образуемого земельного участка
- 50:08:0060335
 - Номер кадастрового квартала