











Масштаб 1:1 000

Условные обозначения:

-  - Условное обозначение образуемого земельного участка
-  - Кадастровый номер учтенного земельного участка
-  - Номер кадастрового квартала
-  - Характерная точка границы образуемого земельного участка (новая)
-  - Характерная точка границы образуемого земельного участка (существующая)
-  - Охранная зона ЛЭП 10 кВ с отпайками: РТП-499 фидер Газстрой
-  - Граница образуемого земельного участка
-  - Граница учтенного земельного участка
-  - Граница кадастрового квартала
-  - Система координат

Утверждена

(наименование документа об утверждении, включая наименования органов государственной власти или

органов местного самоуправления, принявших решение об утверждении схемы или

подписавших соглашение о перераспределении земельных участков)

от _____ № _____

Схема расположения земельного участка или земельных участков на кадастровом плане территории

Площадь земельного участка		827 м ²
Обозначение характерных точек границ	Координаты, м	
	X	Y
1	2	3
1	493 684,61	1 341 529,45
2	493 712,54	1 341 537,67
н3	493 712,54	1 341 560,67
н4	493 679,47	1 341 559,89
1	493 684,61	1 341 529,45