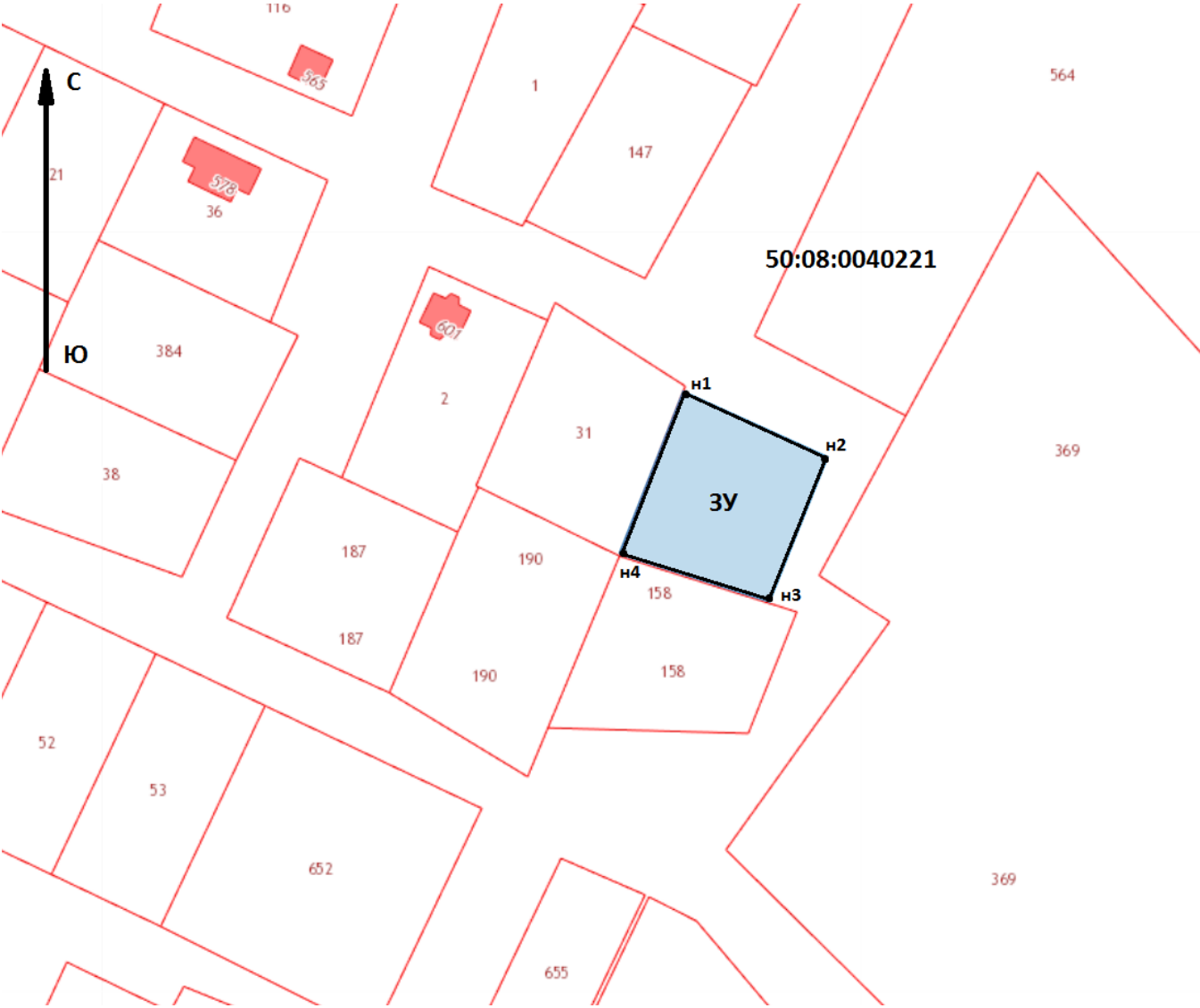


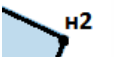



Система координат МСК-50, зона 1  
Масштаб 1:1807



Условные обозначения:

	Граница образуемого земельного участка
	Граница земельного участка внесенного в ГКН
<b>50:08:0040221</b>	Номер кадастрового квартала
31	Кадастровый номер земельного участка внесенного в ГКН
	Характерная точка границы образуемого земельного участка (новая)
<b>3У</b>	Образуемый земельный участок
	Объекты капитального строительства

## Утверждена

(наименование документа об утверждении, включая

наименования органов государственной власти или

органов местного самоуправления, принявших

решение об утверждении схемы участков)

от \_\_\_\_\_ N \_\_\_\_\_

## Схема расположения земельного участка на кадастровом плане территории

Площадь земельного участка: 1315 кв.м		
Обозначение характерных точек границ	Координаты, м	
	X	Y
1	2	3
н1	494213,96	1341709,08
н2	494199,96	1341741,97
н3	494167,40	1341729,74
н4	494177,26	1341695,80
н1	494213,96	1341709,08