

Утверждена

(наименование документа об утверждении, включая наименования органов государственной власти или

органов местного самоуправления, принявших решение об утверждении схемы или

подписавших соглашение о перераспределении земельных участков)

от _____ № _____




Схема расположения земельного участка или земельных участков на кадастровом плане территории

Площадь земельного участка		601 м²	
Обозначение характерных точек границ	Координаты, м		
	X	Y	
1	2	3	
1	484 078	1 336 022	
2	484 073	1 336 039	
3	484 109	1 336 042	
4	484 109	1 336 078	
5	484 114	1 336 079	
6	484 116	1 336 079	
7	484 110	1 336 042	
8	484 109	1 336 038	
9	484 107	1 336 035	
10	484 105	1 336 032	
11	484 101	1 336 029	
1	484 078	1 336 022	



Масштаб 1:10 000

Условные обозначения:

-  - проектируемый земельный участок
-  - данные ГКН
-  - граница кадастрового квартала