


УТВЕРЖДЕНО:
Заместитель Руководителя администрации
городского округа Истра


А.М. Южный
" " 2018г.

СОГЛАСОВАНО:
Начальник отдела дорог
Управления ЖКХ и благоустройства


" " 2018г.

Л.Ю. Толд

ГРАФИК

выполнения работ по летнему содержанию согласно мероприятиям, указанным в контракте,
в соответствии с цикличностью по муниципальным дорогам ТУ Лучинское

№ п/п	Наименование автомобильной дороги	Протяженность дорожного полотна, км	Тротуар, протяженность км.	очередность уборки дорог *
1	с Лучинское, улицы Заречная, Железнодорожная, Центральная, Советская	3,5		1
2	Пос. Пионерский, улицы Первая, Вторая, Третья, Четвертая, Пятая, Шестая, Сельмая, Дачная, Школьная	4,75		1
3	Пос. Первомайский	1,51	396	2
4	д. Петушки	2,7		2
5	д. Крючково	1,1		2
6	д. Слабошенино	2		2
7	62 км Железной дороги	0,55		2
8	Пос. Шелковая Гора	1,2		3
9	д. Котово	1,9		3
10	д. Котово	1,65		3
11	д. Горшково	1,5		3
12	п. Киршичного завода	1,2		3
13	д. Ябелдино	2		4
14	д. Давыдовское	0,55		4
15	Пос. Красная Горка, улицы Зеленая, Парковая	0,85		5
16	д. Дукино	1,3		5
17	д. Никулино	1,25		6
18	д. Рожново	0,5		6
19	пос. Северный, улицы: Лесная, Сонный тупик, Шоссейная, Окружная, Энтузиастов, 1-ый переулок Дружбы, Дружбы, Мира, Солнечная, Старый поселок.	4,7		7
20	д. Бухьково	3,1		7
21	д. Когерево	0,95		8
22	д. Линки	5		9
23	д.о. Березка	1,1		10
24	д.о. им. Чехова	0,7		11

*График корректируется исходя из дорожной ситуации

УТВЕРЖДЕНО:

Заместитель Руководителя администрации
городского округа Истра


А.М. Южный

" " 2018г.

СОГЛАСОВАНО:

Начальник отдела дорог
Управления ЖКХ и благоустройства


Толд Л.Ю.

" " 2018г.

ГРАФИК

выполнения работ по летнему содержанию согласно мероприятиям, указанным в контракте, в соответствии с цикличностью по муниципальным дорогам ТУ Ивановское

№ п/п	Наименование автомобильной дороги	Протяжен-ность дорожного полотна, км	очередность уборки дорог *
1	д. Павловское	1,192	1
2	д. Лужки	1,15	1
3	Красновидово	2	2
4	д. Борисково	0,8	3
5	д. Борки	0,4	3
6	д. Обновленный труд	2,55	4
7	д. Санниково	1,55	4
8	п. Троицкий	0,8	4
9	п. ст. Манихино	0,75	4
10	д. Манихино	1,6	4
11	д. Крюково	1	5
12	д. Качаброво	7,75	6
13	д. Высоково	1,6	7
14	д. Ивановское	0,85	8

*График корректируется исходя из дорожной ситуации

УТВЕРЖДЕНО:

Заместитель Руководителя администрации
городского округа Истра


А.М. Южный

" " 2018г.

СОГЛАСОВАНО:

Начальник отдела дорог
Управления ЖКХ и благоустройства


Толд Л.Ю.

" " 2018г.

ГРАФИК

выполнения работ по летнему содержанию согласно мероприятиям, указанным в контракте, в соответствии с цикличностью по муниципальным дорогам ТУ Бужаровское

№ п/п	Наименование автомобильной дороги	Протяженность дорожного полотна, км	очередность уборки дорог *
1	Якунино	2,55	1
2	Бужарово	6,721	2
3	Синево	2,534	2
4	Рождественно	1,28	2
5	Мартюшино	2,45	3
6	Зыково	0,52	3
7	Дьяково	1,764	3
8	М.Ушаково	1,59	4
9	Лечищево	0,8	4
10	Верхуртово	2,5	5
11	Алехново	3,888	5
12	Никитское	1	6
13	Сафонтьево	0,3	6
14	Родионцево	0,971	7
15	Льщево	0,35	7
16	Гидроузел.новораково	5,604	7
17	Граворново	0,49	8
18	Михайловка	1,2	8
19	Ламишино	0,77	8
20	Карцево	1,35	9
21	Ефимоново	2,1	9
22	Бабкино	0,922	10
23	Леоново	1,33	10
24	Мазилово	0,2	10
25	Матвейково	2,024	10
26	Армягово	1,49	10

*График корректируется исходя из дорожной ситуации

УТВЕРЖДЕНО:

Заместитель Руководителя администрации
городского округа Истра

А.М. Южный

" " 2018г.

СОГЛАСОВАНО:

Начальник отдела дорог и транспорта
Управления ЖКХ и благоустройства

Л.Ю. Тодд

" " 2018г.

ГРАФИК

выполнения работ по летнему содержанию согласно мероприятиям, указанным в контракте,
в соответствии с цикличностью по муниципальным дорогам ТУ Дедовск

№ п/п	Наименование автомобильной дороги	Протяженность дорожного полотна, км	Тротуар, протяженность км.	Остановки, количество шт./час	Группа дороги
1	Ул. Ногина	0,46			1СН
2	Ул. Гагарина	0,915			1СН
3	Ул. Больничная	0,495	0,975	1 шт/4 час	1СН
4	Ул. Войкова	0,318	0,318		1Н
5	Ул. Гурьянова	0,547			1Н
6	Ул. Гражданская	0,717			1Н
7	Ул. Главная, участок №1	0,366			1Н
8	Ул. Главная, участок №2	0,924	0,511		1Н
9	Ул. Красная	0,845	0,768		1Н
10	Ул. Красный Октябрь	0,787	0,321	3шт/4 час	1Н
11	Школьный проезд	0,74	0,745	1 шт/4 час	1Н
12	Ул. Спортивная	0,619	0,938		1Н
13	Ул. Победы	1,425			1Н
14	Ул. Клубная	0,478			1Н
	ИТОГО по 1 группе:	9,636	4,576		
15	Ул. Железнодорожная	0,32			2Н
16	Ул. Юбилейная, участок №1	0,152			2Н
17	Ул. Первомайская, участок №2	0,285			2Н
18	Ул. 1я Главная	0,11			2Н
19	Ул. Николая Курочкина, участок №1	0,292			2Н
20	Ул. Гвардейская	0,435			2Н
21	Ул. Космонавта Комарова	0,405	0,3		2Н
22	Ул. Николая Курочкина, участок №2	0,525	0,071		2Н
23	Ул. Ленина	0,35			2Н
24	Ул. Маршала Жукова	0,13			2Н
25	Ул. Мира	0,3	0,356		2Н
26	Ул. Юбилейная, участок №2	0,713			2Н
27	Ул. Ударная	0,446	0,633		2Н
28	Ул. Непрерывка	0,644	0,131		2Н
29	Ул. Ленинградская	0,724			2Н
30	Ул. Московская	0,627			2Н
31	Ул. Парковая	0,361			2Н
32	Ул. Пионерская	0,423			2Н
33	Ул. Революционная	0,4	0,467		2Н
34	Ул. Малая Садовая	0,07			2Н
35	Ул. 1я Пролетарская	1,19			2Н
36	Ул. 2я Пролетарская	0,734			2Н

37	Ул. 3я Пролетарская	0.612			2Н
38	Ул. 2я Волоколамская	0.916	0.337		2Н
39	1ый Волоколамский пер	0.548			2Н
40	Ул. Калинина	0.383			2Н
41	Ул. Лермонтова	0.471			2Н
42	Ул. Новая	0.358			2Н
43	Ул. Осипенко	0.664			2Н
44	Ул. Керамическая	0.47	0.296		2Н
45	Проезд (Осипенко-Волоколамское ш)	0.22			2Н
46	Ул. Пушкинская	0.417			2Н
47	Ул. Советская	0.507	0.087		2Н
48	Ул. 9 Мая	0.37			2Н
49	Ул. Вокзальная	0.519	0.262		2Н
50	Ул. Володарского	0.625			2Н
51	Ул. Дедова	0.287	0.142		2Н
52	Ул. Заовражная	0.458			2Н
53	Ул. Заречная	0.205	0.205		2Н
54	Ул. Краснофлотская	0.608			2Н
55	Ул. Маяковская	0.171			2Н
56	Ул. Октябрьская	0.362			2Н
57	Пос. Речфлота	0.802			2Н
58	Проезд №1	0.164			2Н
59	Проезд №6	0.267			2Н
60	Проезд - АВТ7	1.429			2Н
61	Ул. Текстильщиков	0.461			2Н
62	Ул. Урицкого	0.197			2Н
63	Ул. Фабричная	0.22			2Н
	ИТОГО по 2 группе:	22,347	3,287		
64	Пр-д Непрерывка-Ленина	0.121			3Н
65	Пр-д Клубная-Гагарина	0.285			3Н
66	Окружной пр. (Пионерская-Парковая)	0.565			3Н
67	Проезд (Пионерская-Ленинградская)	0.107			3Н
68	Ул. Чкалова	0.151			3Н
69	Ул. Весенняя (Талицы)	1.673			3Н
70	Ул. Новая (Талицы)	0.9			3Н
71	Ул. Приборостроительная (Талицы)	2.44			3Н
72	2я Труда	0.406			3Н
73	40 лет Октября	0.144			3Н
74	Ул. Восточная	0.285	0.126		3Н
75	Ул. Дачная	0.445			3Н
76	Ул. Волоколамская	1.346			3Н
77	Ул. Жданова	0.129			3Н
78	Ул. Кирова	0.206			3Н
79	Ул. Колхозная	0.255			3Н
80	Ул. Комсомольская	0.203			3Н
81	Ул. Лесная	0.421			3Н
82	Ул. Луговая	0.255			3Н
83	Ул. Маркса	0.184			3Н
84	Ул. Молодежная	0.352			3Н
85	Пер Чайковского	0.506			3Н
86	Ул. Полевая	0.417			3Н
87	Пр-д (1ый Волоколамский-Маяковского)	0.336			3Н
88	Пр-д (Волоколамское ш.-ул. Полевая)	0.25			3Н
89	Ул. Пугачева	0.094			3Н
90	Ул. Разина	0.593			3Н

91	Ул. Рижская	0,419			3Н
92	Ул. Садовая	0,313			3Н
93	Ул. Сиреневая	0,395			3Н
94	Ул. Новая	0,916			3Н
95	Ул. Строительная	0,298			3Н
96	Ул. Угловая	0,092			3Н
97	Ул. Энгельса-Чкалова	0,256			3Н
98	Ул. Чайковского	0,9			3Н
99	Ул. Энгельса	0,3	0,268		3Н
100	Ул. Первомайская (Талицы)	0,6			3Н
101	Ул. Совхозная (Талицы)	0,366			3Н
102	Ул. Швейная (Талицы)	0,359			3Н
103	Ул. Боровая	0,142			3Н
104	Ул. Заводская	0,34			3Н
105	Ул. Загородная	0,333			3Н
106	Ул. Западная	0,344			3Н
107	Ул. Зеленая	0,245	0,176		3Н
108	Ул. Новая (гидропроект)	0,567			3Н
109	Ул. Панфилова	0,954			3Н
110	2 Гражданский переулок.	0,304			3Н
111	Пер. Общий	0,09			3Н
112	Проезд №3	0,136			3Н
113	Проезд №5	0,274			3Н
114	Проезд Гидропроекта	0,4			3Н
115	Ул. Рабочая	0,202			3Н
116	Ул. Фабричная ветка	0,373			3Н
117	Ул. Энергетиков	0,243			3Н
	Итого: 3 очередь	23,23	0,57	5	

*График корректируется исходя из дорожной ситуации

УТВЕРЖДЕНО:

Заместитель Руководителя администрации
городского округа Истра


_____ А.М. Южный

" " _____ 2018г.

СОГЛАСОВАНО:

Начальник отдела дорог
Управления ЖКХ и благоустройства


_____ Тодд. Л.Ю.

" " _____ 2018г.

ГРАФИК

выполнения работ по летнему содержанию согласно мероприятиям, указанным в контракте,
в соответствии с цикличностью по муниципальным дорогам ТУ Костровское

№ п/п	Наименование автомобильной дороги	Протяженность дорожного полотна, км	очередность уборки дорог *
1	д.Новоселово	0,95	1
2	д. Теплево	1,5	2
3	Кострово (ул.Вишневая)	0,8	3
4	д.Жилкино	1,5	4
5	д.Ново-Дарьино, д. Кострово	2,99	5
6	д.Фроловское	0,45	6
7	д.Скрябино	0,85	7
8	д.Дубровское	2,362	8
9	д.Хволотово	2,4	9
10	д.Пирогово	2,133	10
11	д.Воскресенки	0,43	11
12	д.Гатицево	1,131	12
13	д.Меры	3,9	13
14	д.Сорокино	1,919	13
15	д.Львово	1,158	14
16	д.Юркино	0,47	15
17	д.Петрово	1,066	16
18	д.Мансурово	0,689	17
19	д.Корсаково	1,041	18
20	д.Киселево	0,237	19

*График корректируется исходя из дорожной ситуации

УТВЕРЖДЕНО:

Заместитель Руководителя администрации
городского округа Истра

С.М. Южный

2018г.

СОГЛАСОВАНО:

Начальник отдела дорог
Управления ЖКХ и благоустройства

Л.Ю. Тодд

2018г.

ГРАФИК

выполнения работ по летнему содержанию согласно мероприятиям, указанным в контракте,
в соответствии с цикличностью по муниципальным дорогам ТУ Букаревское

№ п/п	Наименование автомобильной дороги	Протяженность дорожного полотна, км	очередность уборки дорог *
1	Московская область, Истринский район, Букаревское с/п.пос. Глебовский, ул. Центральная - Окружная	0,243	1
2	Московская область, Истринский район, Букаревское с/п.пос. Глебовский, ул. 1-я Окружная	1,222	1
3	Московская область, Истринский район, Букаревское с/п.пос. Глебовский, ул. 2-я Окружная	1,48	1
4	Московская область, Истринский район, Букаревское с/п.пос. Глебовский, ул. Центральная	1,187	1
5	Московская область, Истринский район, Букаревское с/п.пос. Глебовский, проезд к торговому центру	0,178	1
6	Московская область, Истринский район, Букаревское с/п.пос. Глебовский	1,224	1
7	Московская область, Истринский район, Букаревское с/п.пос. Глебовский д. Филатово	2,35	2
8	Московская область, Истринский район, Букаревское с/п.пос. Глебовский д. Глебово	2,8	3
9	Московская область, Истринский район, Букаревское с/п.пос. Бужарово-д. Глебово	1,317	3
10	Московская область, Истринский район, Букаревское с/п.пос. Глебовский п. Октябрьский	0,4	3
11	Московская область, Истринский район, Букаревское с/п.пос. Глебовский п. Октябрьский	3,38	3
12	Московская область, Истринский район, Букаревское с/п.пос. Октябрьский, ул. Центральная	1,005	3
13	Московская область, Истринский район, Букаревское, дер. Глебово-Избище, проезд к детскому приюту	0,44	3

14	Московская область, Истринский район, Букаревское, дер. Глебово-Избище, дорога на Глебово Избище	0,735	3
15	Московская область, Истринский район, Букаревское с/п.пос. Глебовский д. Глебово-Избище	0,8	3
16	Московская область, Истринский район, Букаревское, дер. Глебово-Избище, дорога на Глебово Избище	1,68	3
17	Московская область, Истринский район, Букаревское с/п.пос. Глебовский д. Горки	0,6	4
18	Московская область, Истринский район, Букаревское с/п.пос. Глебовский д. Горки	0,512	4
19	Московская область, Истринский район, Букаревское с/п.пос. Глебовский д. Ильино	0,8	4
20	Московская область, Истринский район, Букаревское с/п.пос. Глебовский д. Ильино	1,136	4
21	Московская область, Истринский район, Букаревское с/п.пос. Глебовский д. Мыканино	1	4
22	Московская область, Истринский район, Букаревское с/п.пос. Глебовский д. Мыканино	1,317	4
23	Московская область, Истринский район, Букаревское с/п.пос. Глебовский п. Красный	4,44	5
24	Московская область, Истринский район, Букаревское с/п.пос. Глебовский д. Хмолдино	1	5
25	Московская область, Истринский район, Букаревское с/п.пос. Глебовский д. Хмолдино	0,931	5
26	Московская область, Истринский район, Букаревское с/п.пос. Глебовский д. Кучи	1,1	6
27	Московская область, Истринский район, Букаревское с/п.пос. Глебовский д. Дедешино	1,5	6
28	Московская область, Истринский район, Букаревское с/п.пос. Глебовский д. Брыково	0,6	6
29	Московская область, Истринский район, Букаревское с/п.пос. Глебовский д. Дедешино	2,533	6

30	Московская область, Истринский район, Букаревское с/п.пос. Глебовский д. Зенькино	1,379	6
31	Московская область, Истринский район, Букаревское с/п.пос. Глебовский д. Букарево	0,6	6
32	Московская область, Истринский район, Букаревское с/п.пос. Глебовский ст. Холщевики	0,4	7
33	Московская область, Истринский район, Букаревское с/п.пос. Глебовский п. ст. Холщевики	0,683	7

*1 график корректируется исходя из дорожной ситуации

УТВЕРЖДЕНО:
Заместитель Руководителя администрации
городского округа Истра


А.М. Южный

" " 2018г.

СОГЛАСОВАНО:
Начальник отдела дорог
Управления ЖКХ и благоустройства



Л.Ю. Толд

" " 2018г.

ГРАФИК


выполнения работ по летнему содержанию согласно мероприятиям, указанным в контракте,
в соответствии с цикличностью по муниципальным дорогам ТУ Новопетровское


№ п/п	Наименование автомобильной дороги	Протяженность дорожного полотна, км	очередность уборки дорог *
1	с. Новопетровское	11.716	1
2	Полевая, ул. Северная, съезд к вет. лечебнице)	4.393	1
3	ул. Северная с. Новопетровское	0.64	1
4	Дороги- проезд от МББК (ул. Северная)-автомобильная стоянка- ДК- МББК (ул. Северная) (Московская область, Истринский район, Новопетровский с.о., с. Новопетровское)	0.9	1
5	п. Румянцево	3.5	1
6	п. Румянцево, ул. Школьная, ул. Волоколамское ш. д.115, подъезд к мебельной фабрике	0.394	1
7	Дорога д. Кореньки	1	2
8	Дорога д. Головино	0.8	2
9	Дорога д. Устиново	0.8	2
10	Дорога д. Рыбушки	0.9	2
11	Дорога д. Надеждино	1.08	2
12	Дорога д. Чудцево	1.18	2
13	Дорога д. Денежкино	0.6	2
14	Дорога д. Нижнее Васильевское	0.4	2
15	Дорога д. Болдрово	0.52	2
16	д. Давыдково	0.5	2
17	д. Пречистое	0.242	2
18	с. Новопетровское, проезд от МББК (ул. Северная) до очистных сооружений	1.738	3
19	Дороги в д. Деньково	1	3
20	Дорога д. Шапково	1	3
21	Дорога д. Гребеньки	0.3	3
22	Дорога д. Гребеньки	2.8	3
23	п. Леспромхоза	1.6	3
24	Федоровка	0.4	3

*График корректируется исходя из дорожной ситуации

УТВЕРЖДЕНО:
Заместитель Руководителя администрации
Городского округа Истра

СОГЛАСОВАНО:
Начальник отдела дорог и транспорта
Управления ЖКХ и благоустройства


_____ А.М. Южный
« _____ » _____ 2018г.


_____ Л.Ю. Тодд
« _____ » _____ 2018г.

ГРАФИК

выполнения работ по летнему содержанию согласно мероприятиям, указанным в контракте, в соответствии с цикличностью, по муниципальным дорогам ТУ Истра


№ п/п	Наименование дороги, улицы	Класс	Протяжённость
			км
	1	3	4
Группа дорог по содержанию 1СН			
1	пл. Революции	1СН	0,142
2	пл. ст Иерусалимская	1СН	0,127
Итого по группе дорог 1СН			0,269
Группа дорог по содержанию 1Н			
3	ул. 9-ой Гвардейской дивизии (дублер)	1Н	0,459
4	пер. Почтовый	1Н	1,394
5	пер. Чеховский	1Н	1,044
6	парковка на ул. Ленина вблизи д. 1а	1Н	0,120
7	ул. Адасько	1Н	0,300
8	ул. 15 лет Комсомола	1Н	0,642
9	Ленина (подъезд к регистр. палате)	1Н	0,470
10	ул. Адасько	1Н	0,850
11	ул. Юбилейная (подъезд к гаражам)	1Н	0,501
12	ул. Спортивная	1Н	0,299
13	мост ул. Спортивная	1Н	0,021
Итого по группе дорог 1Н			6,100
Группа дорог по содержанию 2Н			
14	ул. 2-я Железнодорожная	1Н	2,141
15	ул. Овражная, проезд Охотничий	2Н	0,500
16	25тилетия Октября	2Н	1,132
17	2ая Первомайская	2Н	1,228
18	проезд Энергетиков, ул. Луговая	2Н	0,950
19	Охотничий пр-д бывш. 7 (Трусово)	2Н	0,147
20	Боголюбова	2Н	1,109
21	Володарского	2Н	0,600
22	Железнодорожная	2Н	1,218
23	Кирова	2Н	1,521
24	Коммуны	2Н	0,645
25	Кооперативная	2Н	0,373
26	Маяковского	2Н	0,806
27	Морозова	2Н	0,505
28	Народного ополчения	2Н	1,337
29	пер. Безымянный	2Н	0,193
30	пер. Больничный	2Н	0,216
31	пер. Училищный	2Н	0,170
32	пер. Волоколамский	2Н	0,256
33	Пионерская	2Н	0,672
34	Почтовая	2Н	1,156
35	пр. от Волок. ш. до ул. Центральной	2Н	0,578
36	проезд Железнодорожный	2Н	1,875
37	проезд между Володарского и Ленина	2Н	0,127
38	Пролетарская	2Н	0,828
39	Пушечная гора	2Н	0,147
40	Рабочая	2Н	1,448
41	Рябкина	2Н	1,480
42	Центральная	2Н	0,948

43	Щеголева	2Н	1,223
44	ул.генерала Белобородова (мкр.Восточный)	2Н	5,123
Итого по группе дорог 2Н			30,652
Группа дорог по содержанию 3Н			
45	пр.от Панфилова до ж/д тупика	3Н	0,174
46	подъезд к очистным сооружениям	3Н	1,355

47	ул Речная. проезд Охотничий	3Н	1,350
48	1ая Дачная	3Н	0,181
49	2ая Дачная	3Н	0,309
50	ул.академика Иосифьяна бывший 3 (Тр)	3Н	0,537
51	ул Луговая бывш. 4 (Тр)	3Н	0,450
52	40лет Октября	3Н	0,186
53	5 (Тр)	3Н	0,344
54	Вишневая (С)	3Н	0,071
55	Гражданская	3Н	0,190
56	Лесная	3Н	0,612
57	Монастырский переулок	3Н	1,045
58	пер. Заводской	3Н	0,153
59	пер. Лесной	3Н	0,123
60	Полевая (С) пк 0 - пк 1+35	3Н	0,135
61	проезд 4-ый	3Н	0,253
62	проезд 5-ый	3Н	0,290
63	проезд 3-ий	3Н	0,120
64	проезд между Центральной и Железнодорожной	3Н	0,232
65	проезд между Центральной и Шоссейной	3Н	0,553
66	Садовая	3Н	0,501
67	Совхозная	3Н	0,178
68	Тупик 1-ый	3Н	0,255
69	Яблоневая (С)	3Н	0,495
70	парковка на ул. Иосифьяна	3Н	0,100
71	проезд Рабочий	3Н	0,192
72	подъезд к АБЗ	3Н	0,832
73	ул Советская	3Н	0,080
74	подъезд к бассейну	3Н	0,286
75	ул.Панфилова	3Н	0,250
76	подъезд к ул Яблоневая	3Н	0,800
77	Лесхоз (+тротуары)	3Н	0,625
78	подъезд к д. 48 А,48Б,48В ул.Московская	3Н	0,500
79	ЭХ "Большевик"	3Н	0,650
80	ул.Восточная	3Н	0,550
81	пр Рабочий	3Н	0,500
82	д Вельяминово	3Н	6,600
83	д Трусово	3Н	1,100
84	д Трусово	3Н	0,150
85	ул. Шоссейная	3Н	0,334
86	ул. Сиреневая	3Н	0,184
87	ул. Солнечная	3Н	0,150
88	Школьный проезд	3Н	0,093
89	проезд между ул. Стрелецкая и ул. Заречная	3Н	0,155
90	ул Советская (2)	3Н	0,536
91	ул.Московская	3Н	0,337
92	ул.Весенняя	3Н	0,130
93	ул Заречная	3Н	0,280
94	ул.Стрелецкая	3Н	0,280
95	тротуар пер.Училищный	3Н	0,100
Итого:			25,89

УТВЕРЖДЕНО:

Заместитель Руководителя администрации
городского округа Истра



А.М. Юзвиль

" " 2018г.

СОГЛАСОВАНО:

Начальник отдела дорог
Управления ЖКХ и благоустройства



Л.Ю. Тольд

" " 2018г.

ГРАФИК

выполнения работ по летнему содержанию согласно мероприятиям, указанным в контракте,
в соответствии с цикличностью по муниципальным дорогам ТУ Онуфриевское

№ п/п	Наименование автомобильной дороги	Протяжен-ность дорожного полотна, км	очередность уборки дорог *
1	Онуфриево	1.867	1
2	д.Алексеевка	1.245	2
2	Дорога (д.Горнево)	0.7	3
3	Дорога д. Житянино	3.3	4
5	Дорога д. Шенно	1	5
6	д. Ремяники	0.2	6
7	д. Загорье	0.8	7

*График корректируется исходя из дорожной ситуации

УТВЕРЖДЕНО:

Заместитель Руководителя администрации
городского округа Истра


_____ А.М. Южный

_____ 2018г.

СОГЛАСОВАНО:

Начальник отдела дорог
Управления ЖКХ и благоустройства


_____ Л.Ю. Годд

_____ 2018г.

ГРАФИК

выполнения работ по летнему содержанию согласно мероприятиям, указанным в контракте, в соответствии с цикличностью, по муниципальным дорогам ТУ Павло- Слободское

№ п/п	Наименование автомобильной дороги	Протяженность дорожного полотна, км	Проезжая часть, час*	Обочины, час*	Обработка с момента обнаружения гололеда и по окончании снегопада не позднее, час *	очередность уборки дорог *
1	Павловская Слобода	11,674	8	24	8 часа	1
2	Веледниково	1,3	10	24	10 часа	2
3	Лобаново	1,5	13	24	13 часа	3
4	Борзые	0,3	15	24	15 часа	4
5	Исаково	0,25	17	48	17 часа	5
6	Ивановское	2,3	17	48	17 часа	5
7	Рождественно	2,7	19	48	19 часа	6
9	Новинки	0,6	21	72	21 часа	7
10	Черная	1,3	24	72	24 часа	8
11	Жевнево	3	24	72	24 часа	9
12	Лешково	1,1	25	72	25 часа	10
13	Вельяминово	0,25	25	72	25 часа	11

*График корректируется исходя из дорожной ситуации

УТВЕРЖДЕНО:

Заместитель Руководителя администрации
городского округа Истра

А.М. Южный

" " 2018г.

СОГЛАСОВАНО:

Начальник отдела дорог
Управления ЖКХ и благоустройства

Л.Ю. Годд

" " 2018г.

ГРАФИК


выполнения работ по летнему содержанию согласно мероприятиям, указанным в контракте,
в соответствии с цикличностью по муниципальным дорогам ТУ Ядроминское

№ п/п	Наименование автомобильной дороги	Протяжен-ность дорожного полотна, км	очередность уборки дорог *
1	подъезд к АО Курсаково	0.51	1
2	д. Первомайское-д. Будьково	5.44	1
3	д. Рубцово	1.3	2
4	п. Хуторки	0.54	3
5	п. Хуторки	0.78	3
6	От п. Хуторки до кладбища	0.8	3
7	подъезд к д.о Румянцево	0.7	3
8	д. Рыжково	2.32	3
9	д. Бутырки	2.19	4
10	д. Бутырки	0.8	4
11	д. Веретенки	0.75	5
12	д. Гроица	0.2	6
13	д. Шебаново	0.55	7
14	д. Долево	0.309	8
15	д. Долево	0.786	8
16	д. Горки	0.39	9
17	д. Марково-Курсаково	0.713	10
18	д. Назарово	0.744	11
19	д. Назарово	0.77	11
20	д. Покоево	0.988	12
21	д. Чаново	1.01	13
22	д. Часовня	0.35	14
23	д. Шишаиха	0.53	15

*График корректируется исходя из дорожной ситуации

УТВЕРЖДЕНО:

Заместитель Руководителя администрации
городского округа Истра


_____ А.М. Южный
" ____ " _____ 2018г.

СОГЛАСОВАНО:

Начальник отдела дорог
Управления ЖКХ и благоустройства


_____ Л.Ю. Годд
" ____ " _____ 2018г.

ГРАФИК

выполнения работ по летнему содержанию согласно мероприятиям, указанным в контракте,
в соответствии с цикличностью по муниципальным дорогам ТУ Обуховское

№ п/п	Наименование автомобильной дороги	Протяжен- ность дорожного полотна, км	очередность уборки дорог *
	д.Покровское		
1	Дорога от примыкания к региональной дороге «ММК-П.Слобода-Нахабино», расположенного около д.№18, далее до примыкания к проезду ИЖС «Майский», расположенного около д.№40	0,464	1
2	Проезд от примыкания к основной дороге, расположенного около д.№40, далее до разворотной площадки около д.№94, включая проезды по ИЖС «Майский»	1,531	1
3	Проезд от примыкания к региональной дороге «ММК-П.Слобода-Нахабино», расположенного около д.№14 по ул.Центральная, далее до перекрестка с ул.Заречная, расположенного у ГРП	0,215	1
4	Проезд от примыкания к региональной дороге «ММК-П.Слобода-Нахабино», расположенного около д.№16 по ул.Центральная, далее до перекрестка с ул.Заречная, расположенного около ГРП	0,2	1
5	Проезд от примыкания к перекрестку, расположенного около ГРП, далее до примыкания к совмещенной дороге, расположенного около д.№173	0,226	1
6	Проезд от примыкания к региональной дороге «ММК-П.Слобода-Нахабино», расположенного около д.48 по ул.Центральная, далее до примыкания, расположенного у д.№2 по ул.Заречная	0,3	1
7	Проезд от д.1а, далее до д.188а, включая перекресток, расположенный у ГРП	0,913	1

9	Проезд от примыкания к дороге по ул. Заречная, расположенного около участка №166б, далее до участка №1а.	0,382	1
10	Проезд вдоль ручья параллельно ул. Центральная, от д. №18 далее до д. №46а.	0,449	1
11	Проезд вдоль ручья параллельно ул. Центральная от д.50, далее до д.70а	0,356	1
12	Проезды по ул. Рябиновая включая примыкание к региональной дороге «ММК-П.Слобода-Нахабино», расположенного около д.№72 по ул. Центральная	1,272	1
	дер. Захарово		
16	Проезд от примыкания к региональной дороге «ММК- П.Слобода-Нахабино»-«Чесноково», расположенного около д.№61, далее до д.№97, включая разворотную площадку	0,439	2
17	Проезд от примыкания к региональной дороге «ММК- П.Слобода-Нахабино»-«Чесноково», расположенного около д.№31 далее до примыкания к совмещенной дороге, расположенной около д.№1	0,353	2
18	Проезд от д.№10, далее до д.№56, включая примыкающий проезд к региональной дороге «ММК- П.Слобода-Нахабино»-«Чесноково»	0,66	2
19	Проезд от примыкания к дороге, расположенного около д.№44, далее до д.№22б	0,446	2
20	дер. Обушково		
21	Проезд от примыкания к региональной дороге «ММК-П.Слобода-Нахабино»-«Чесноково», расположенного около д.№68 в д.Обушково до примыкания к совмещенной дороге расположенного около д.№1 в д. Захарово	1,274	3
22	Проезд от примыкания к дороге «Обушково - Писково», расположенного около ВЗУ д.Обушково, далее до д.№107	0,59	3
23	дер. Юрьево		
24	Проезд от примыкания к региональной дороге «ММК-П.Слобода-Нахабино»-«Чесноково», расположенного около д.№15, далее до д.№36	0,585	4
25	Проезд от примыкания к основной дороге проходящей вдоль границ д.Юрьево и д.Козенки, расположенного около д.№1, далее до д.№38	0,7	4
26	Проезд от примыкания к дороге «Чесноково-М9 Балтия», расположенного около д.№1 в д.Юрьево, далее вдоль границ д.Юрьево, по направлению в сторону трассы «М9 Балтия» до впадения в реку.	0,495	4
27	дер. Козенки		

28	Дорога от примыкания к региональной дороге «ММК- П.С.Слобода-Нахабино»-«Чесноково», расположенного около д.№53 в д.Чесноково, проходящая между границами д.Юрьево д.Козенки и далее вдоль границы деревни Козенки до примыкания к дороге «Бени.пекс- М-9 Балтия»	0,986	5
29	Проезд от примыкания к основной дороге, проходящей вдоль границ д.Юрьево и д.Козенки, расположенного около д.№1, далее до д.№12	0,4	5
30	дер. Чесноково		
31	Дорога от примыкания к Т-образному перекрестку, расположенному около д.№53, далее до примыкания к Т-образному перекрестку, расположенному около д.№25а, включая подъезд к мусоросборной площадке, расположенной около д.№30.	0,974	6
32	Проезд от примыкания к основной дороге, расположенного около мемориального комплекса, далее до примыкания к основной дороге, расположенного около д.№20.	0,624	6
33	Проезд от примыкания к основной дороге, расположенного около д.№24, далее до д.№74	0,525	6
34	Проезд от примыкания к региональной дороге «ММК- П.С.Слобода-Нахабино»-«Чесноково», расположенного около радиотрансляционной вышки, далее до д.№31а.	0,473	6
35	дер. Писково		
36	Дорога от примыкания к региональной дороге «ММК- П.С.Слобода-Нахабино»-«Чесноково», расположенного около ВЗУ в д.Обушково, далее до поворота расположенного около д.№22 в д.Писково	3,43	7
37	Основной проезд от примыкания к главной дороге в направлении д.Воронино-д.Писково, расположенного около д.№22, далее до ЛПХ «Чернышева»	1,012	7
38	Проезд от примыкания к основному проезду, расположенного около д.№44, далее до д.№38а.	0,314	7
39	Проезд от примыкания к основному проезду, расположенного около д.№14, далее до д.№26а.	0,31	7
40	Проезд от д.№1, далее до д.№19 с пересечением главной дороги в направлении д.Воронино- д.Писково	0,229	7
41	дер. Воронино		
42	Подъездная дорога к п.ПП"Озерное"	0,985	8
43	от д. №1 д. Воронино – до д. Писково	1,374	8
44	от д.№1 д. Воронино - до д. Красный поселок	1,697	8

45	от д. №1 д. Воронино – до д. Покровское д.№53	1,435	8
46	от д. №1 д. Воронино - до знака –обелиска.	0,344	8
47	дер. Красный Поселок		
48	Дорога проходящая от д.№36 в д.Красный поселок до примыкания к совмещенной дороге расположенного около д.№1 в д.Славково	1,42	9
49	дер. Славково		
50	Основной проезд от примыкания к совмещенной дороге, расположенного около д.№1, далее до примыкания к региональной дороге «ММК- П.Слобода-Нахабино»	1,564	10
51	дер. Падиково		
52	Дорога вблизи дер. Падиково	1,093	11
53	Дорога вблизи дер. Падиково и дер. Аносино	0,91	11
54	дер. Аносино		
55	Проезд от примыкания к региональной дороге на участке "Аносино-Покровское", расположенного у уч.№43 по ул. Троицкая, далее до уч.№112	0,212	12
56	Проезд от примыкания к региональной дороге на участке "ММК-Аносино-Павловская Слобода", расположенного напротив д.№81 по ул.Троицкая, далее до д.№18, включая проезд до мусоросборной площадки	0,432	12
57	Проезд от примыкания к региональной дороге на участке "ММК-Аносино-Павловская Слобода", расположенного у д.№69 по ул. Троицкая, далее до д.№23	0,332	12
58	Проезд от примыкания к региональной дороге на участке "ММК-Аносино-Павловская Слобода", расположенного у д.№52 по ул. Троицкая, далее до д.№13 по ул. Луговая	0,41	12
59	Проезд от примыкания к региональной дороге на участке "ММК-Аносино-Павловская Слобода", расположенного у д.№48 по ул. Троицкая, далее до уч.№31(включительно)	0,434	12
60	Проезд от примыкания к региональной дороге на участке "ММК-Аносино-Павловская Слобода", расположенного у д.№46 по ул. Троицкая, далее до уч.№31	0,29	12
61	Проезд от примыкания к региональной дороге на участке "ММК-Аносино-Павловская Слобода", расположенного у д.№34 по ул. Троицкая, далее до д.№43(включительно), включая проезды до д.№24 и до д.№33	1,019	12

62	Проезд от примыкания к региональной дороге на участке "ММК-Аносино-Павловская Слобода", расположенного у д.№1 по ул. Гроицкая, далее до д.№24, включая проезды до домов №11, №23, №29	0,88	12
63	Проезд от примыкания к региональной дороге на участке "Аносино-Покровское", расположенного напротив уч.№43 по ул. Гроицкая, далее проходящий между территорией кладбища и уч.№45	0,691	12

*График корректируется исходя из дорожной ситуации

