

ГЛАВА
ГОРОДСКОГО ОКРУГА ИСТРА
МОСКОВСКОЙ ОБЛАСТИ

КОПИЯ
ВЕРНА

ПОСТАНОВЛЕНИЕ

от 16.04.2019 № 636/7

О проведении общественных слушаний

Руководствуясь Федеральным законом от 06.10.2003 № 131-ФЗ «Об общих принципах организации местного самоуправления в Российской Федерации», Законом Московской области от 07.06.1996 № 23/96-ОЗ «О регулировании земельных отношений в Московской области», постановлением администрации городского округа Истра от 08.06.2017 № 4001/6 «Об утверждении Положения о порядке проведения общественных слушаний по установлению публичных сервитутов на территории городского округа Истра», руководствуясь уставом городского округа Истра,

ПОСТАНОВЛЯЮ:

1. Назначить и провести общественные слушания по вопросу установления публичного сервитута.

Дата и время проведения: 19 августа 2019 года в 17.00

Место проведения: Московская область, г. Истра, ул. Спортивная, стр.1, спортивный комплекс «Арена-Истра», каб. 325.

2. Инициатор проведения общественных слушаний по вопросу установления публичного сервитута – администрация городского округа Истра.

3. Публичный сервитут предполагается установить на земельные участки с кадастровыми номерами 50:08:0050410:901, 50:08:0050402:516, 50:08:0050402:963, 50:08:0050403:517.

4. Собственниками земельных участков с кадастровыми номерами являются:

50:08:0050410:901 - Общество с ограниченной ответственностью "Профи-Лэнд", ИНН: 5074051930;

50:08:0050403:517 - Общество с ограниченной ответственностью "Новый Иерусалим", ИНН: 5017095225;

50:08:0050402:963 - Общество с ограниченной ответственностью "Обушково", ИНН: 5017095289

50:08:0050402:516 - Общество с ограниченной ответственностью "Красный Поселок", ИНН: 5017095296.

5. Цель установления публичного сервитута и обоснование необходимости его установления: для прохода и проезда неопределенного круга лиц.

6. Срок действия публичного сервитута – постоянно.

7. Сфера действия публичного сервитута: часть земельных участков с кадастровыми номерами 50:08:0050410:901, 50:08:0050402:516, 50:08:0050402:963, 50:08:0050403:517, необходимая для обеспечения прохода и проезда неопределенного круга лиц (схемы прилагается).

8. Создать Комиссию по организации и проведению общественных слушаний по вопросу установления публичного сервитута и определить ее персональный состав:

Председатель комиссии: Баутин А.С. – заместитель главы администрации городского округа Истра – начальник управления градостроительной деятельности.

Заместитель председателя: Рудковская С.С. – заместитель главы администрации городского округа Истра.

Секретарь: Димант В.О. – главный специалист отдела архитектуры и градостроительства управления градостроительной деятельности.

Члены комиссии:

Юркова С.Е. - управляющий делами администрации городского округа Истра;

Баландин В.А. - начальник территориального Управления Главархитектуры Московской области;


Герасимов А.В. - начальник отдела архитектуры и градостроительства управления градостроительной деятельности администрации городского округа Истра;

Донских Н.В. – заместитель начальника юридического управления администрации городского округа Истра.

9. Опубликовать настоящее постановление в газете «Истринские вести» и разместить на официальном интернет - сайте администрации городского округа Истра.

10. Контроль за исполнением настоящего постановления возложить на заместителя главы администрации городского округа Истра – начальника управления градостроительной деятельности Баутину А.С.

Глава городского округа Истра



А.Г. Вихарев

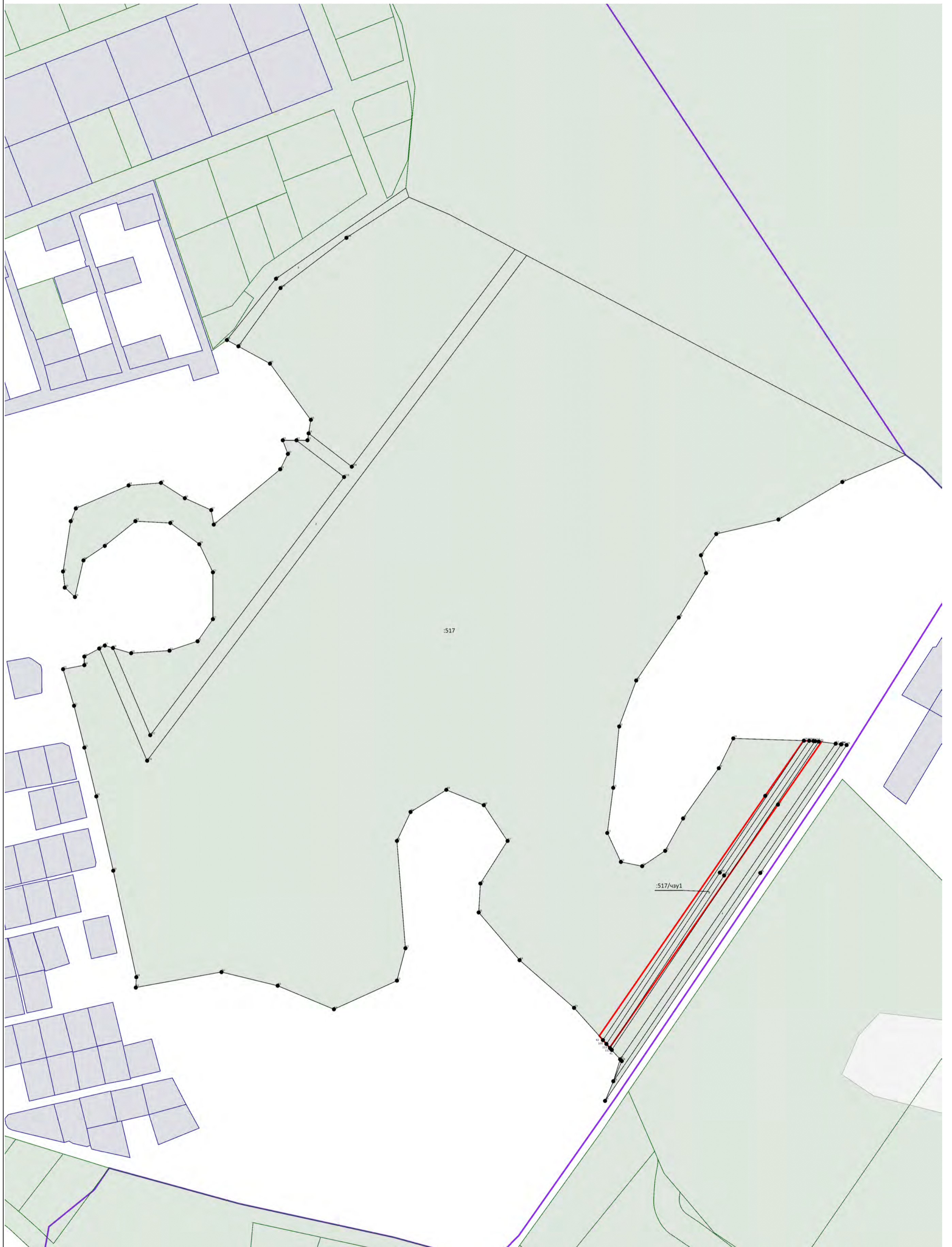
Схема расположения земельных участков



Условные обозначения:

- граница земельного участка, в отношении которого проводятся работы
- границы земельных участков согласно сведениям ЕГРН
- граница кадастрового деления

Схема расположения земельных участков



Условные обозначения:




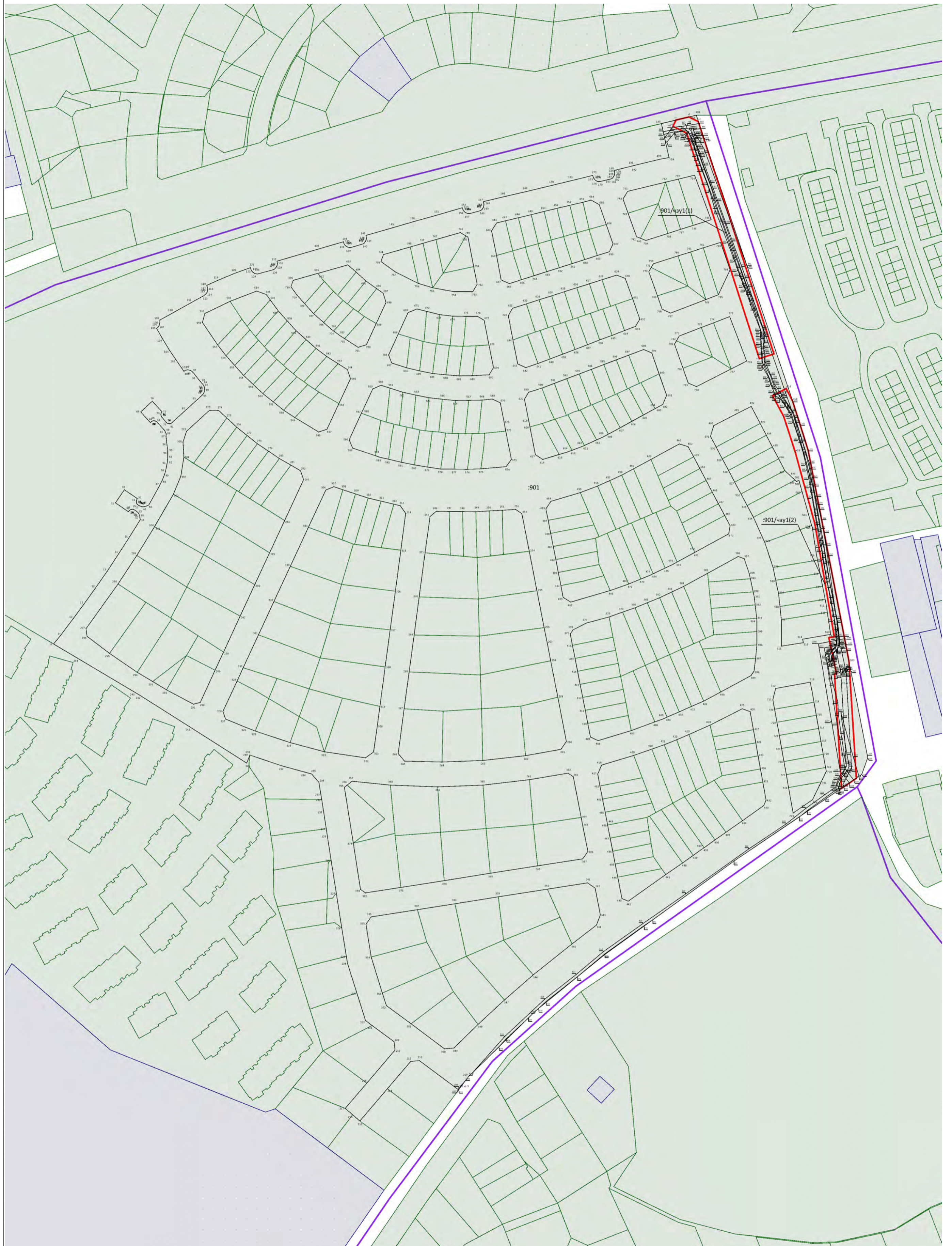
-  - граница земельного участка, в отношении которого проводятся работы
-  - границы земельных участков согласно сведениям ЕГРН
-  - граница кадастрового деления

Схема расположения земельных участков



Условные обозначения:




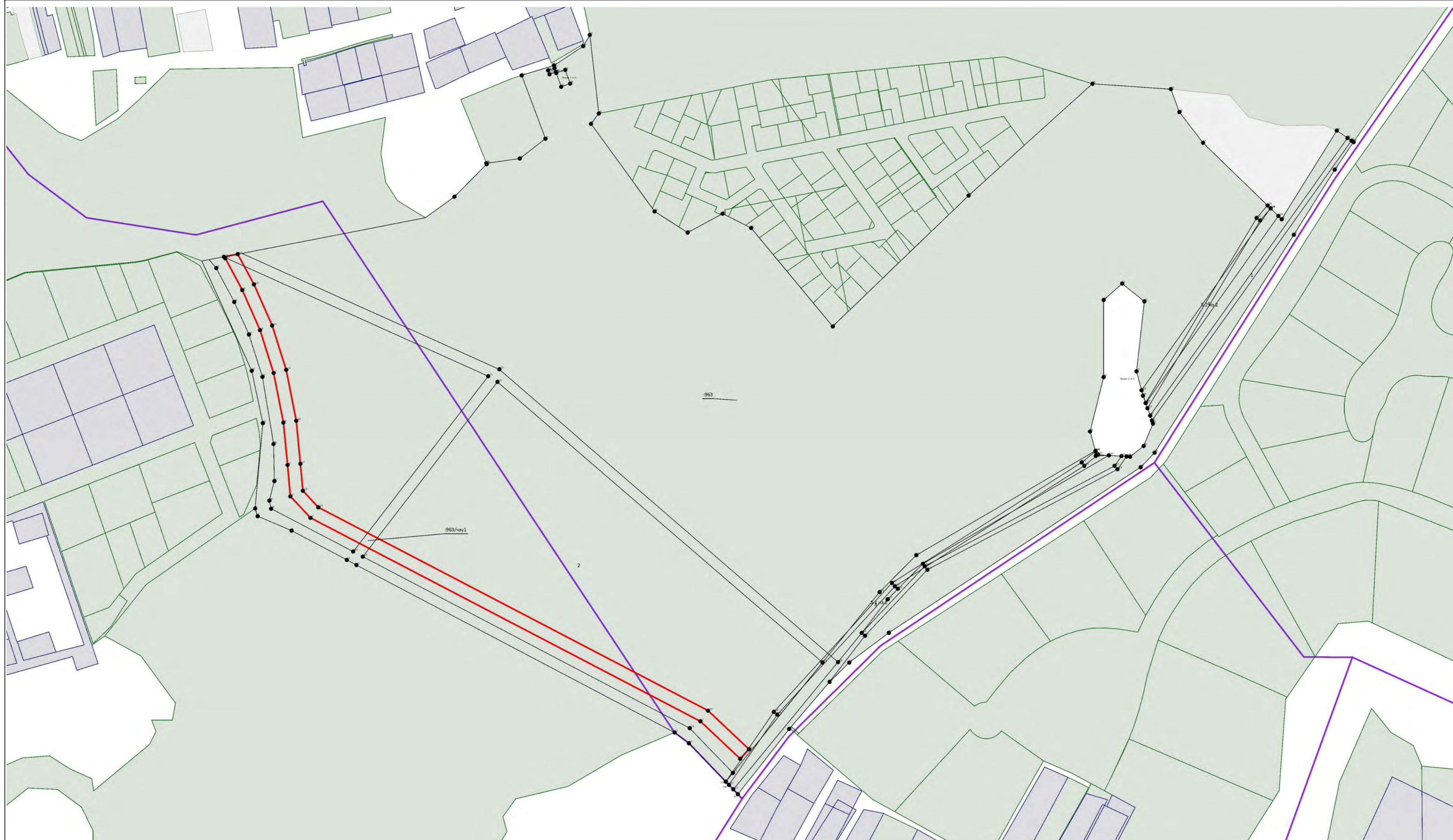
-  - граница земельного участка, в отношении которого проводятся работы
-  - границы земельных участков согласно сведениям ЕГРН
-  - граница кадастрового деления

Схема расположения земельных участков



Условные обозначения:

- граница земельного участка, в отношении которого проводятся работы
- границы земельных участков согласно сведениям ЕГРН
- граница кадастрового деления