

АДМИНИСТРАЦИЯ ГОРОДСКОГО ОКРУГА ИСТРА МОСКОВСКОЙ ОБЛАСТИ

143500, г.Истра, пл.Революции, 4

тел.: 8-495-994-54-43, факс: 8-495-994-50-85

От _____ № _____

* В соответствии со статьёй 39.18 Земельного кодекса Российской Федерации Администрация городского округа Истра Московской области информирует о возможности предоставления в аренду следующие земельные участки:

-площадь 1000 кв.м, категория земель - «земли населенных пунктов», вид разрешенного использования - «для индивидуального жилищного строительства», расположенный по адресу: Московская область, городской округ Истра, д. Филатово, для целей: «Размещение жилого дома, (отдельно стоящего здания количеством надземных этажей не более чем три, высотой не более двадцати метров, которое состоит из комнат и помещений вспомогательного использования, предназначенных для удовлетворения гражданами бытовых и иных нужд, связанных с их проживанием в таком здании, не предназначенного для раздела на самостоятельные объекты недвижимости); выращивание сельскохозяйственных культур; размещение индивидуальных гаражей и хозяйственных построек.»

-площадь 1000 кв.м, категория земель - «земли населенных пунктов», вид разрешенного использования - «для ведения личного подсобного хозяйства (приусадебный земельный участок)», расположенный по адресу: Московская область, городской округ Истра, д. Зенькино, для целей: «Размещение жилого дома, указанного в описании вида разрешенного использования с кодом 2.1; производство сельскохозяйственной продукции, размещение гаража и иных подсобных сооружений; содержание сельскохозяйственных животных.

-площадь 1000 кв.м, категория земель - «земли населенных пунктов», вид разрешенного использования - «для ведения личного подсобного хозяйства (приусадебный земельный участок)», расположенный по адресу: Московская область, городской округ Истра, д. Зенькино, для целей: «Размещение жилого дома, указанного в описании вида разрешенного использования с кодом 2.1; производство сельскохозяйственной продукции, размещение гаража и иных подсобных сооружений; содержание сельскохозяйственных животных.

Граждане, заинтересованные в предоставлении вышеуказанных земельных участков для целей, установленных статьёй 39.18 Земельного кодекса Российской Федерации, вправе подать заявление о намерении участвовать в аукционе на право заключения договора аренды земельного участка.

Заявления о намерении участвовать в аукционе на право заключения договора аренды земельного участка принимаются в письменной форме в течение 30 дней со дня опубликования настоящего извещения по рабочим дням: с 9-00 до 18-00 часов, в пятницу: с 9-00 до 17-00 часов (обеденный перерыв с 13-00 до 14-00 часов) по адресу: Московская область, город Истра, площадь Революции, дом 4, Администрация городского округа Истра Московской области кабинет № 19 и по адресу электронной почты: adm@istra-adm.ru.

Заявления граждан могут быть рассмотрены, в том числе в отношении отдельных земельных участков по указанному извещению.

Способ подачи заявления: в виде бумажного документа непосредственно при личном обращении, или в виде бумажного документа посредством почтового отправления, или в виде электронного документа посредством электронной почты (подписываются электронной подписью заявителя). К заявлению необходимо приложить копию паспорта гражданина (все страницы), что

необходимо для идентификации личности и подтверждения намерений конкретного гражданина участвовать в аукционе

Дата и время начала приема заявлений – 23.08.2019 в 15:00

Дата и время окончания приема заявок – 23.09.2019 в 15:00

Дата подведения итогов – 24.09.2019

Ознакомиться с документацией в отношении земельного участка, в том числе со схемой расположения земельного участка, можно с момента начала приема заявлений на сайте Администрации городского округа Истра Московской области www.истра-адм.пф***, на официальном сайте для размещения информации о проведении торгов www.torgi.gov.ru, либо Управлении имущественно - земельных отношений и аграрной политики администрации городского округа по адресу: Московская область, Истринский район, город Истра, улица Советская, дом 36а.

Приемный день – понедельник (с 14-00 до 18-00 часов).

Контактный телефон: 8-498-313-25-36*

Заместитель главы администрации
городского округа Истра

С.С. Рудковская

Исп: О.И. Гоненко
тел: 8-498-313-25-36

(наименования документа об утверждении, включая наименование органа государственной власти или органов местного самоуправления, принявшего решение об утверждении схемы или подписавших соглашение о перераспределении земельных участков)

от _____ № _____

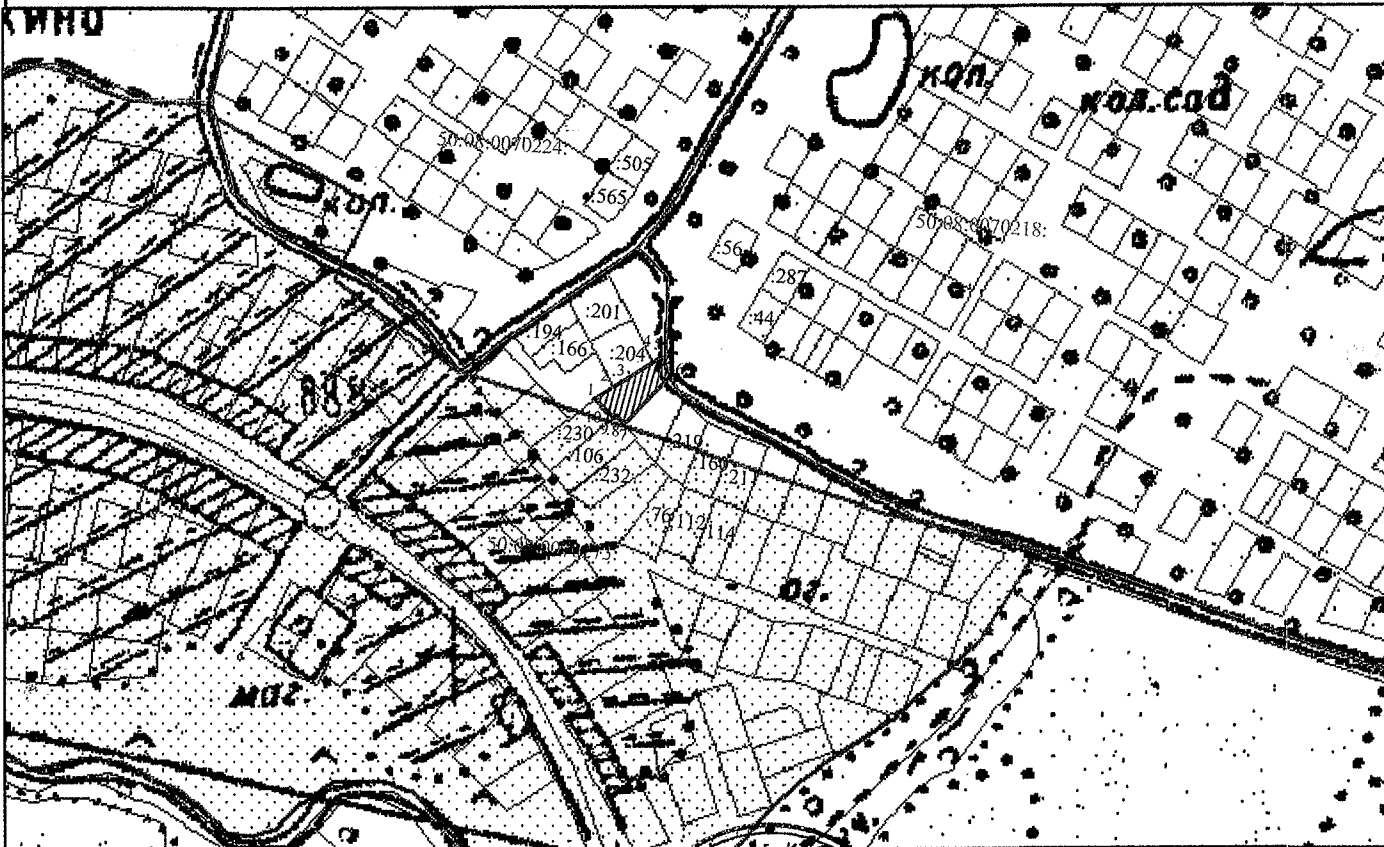
СХЕМА РАСПОЛОЖЕНИЯ ЗЕМЕЛЬНОГО УЧАСТКА НА КАДАСТРОВОМ ПЛАНЕ ТЕРРИТОРИИ

КАДАСТРОВЫЙ НОМЕР КАДАСТРОВОГО КВАРТАЛА 50:08:0070273:

Площадь земельного участка : 1000 кв.м

Обозначение границ характерных точек	Координаты	
	X	Y
1	490164.62	1331097.21
2	490173.17	1331111.14
3	490175.15	1331114.36
4	490189.17	1331137.01
5	490192.92	1331142.92
6	490180.03	1331149.37
7	490147.09	1331117.41
8	490152.83	1331112.46
9	490151.18	1331110.35
10	490154.58	1331107.03

Доступ (проход или проезд) от земель общего пользования к образуемому земельному участку обеспечивается посредством земельных участков общего пользования



- граница образуемого земельного участка
- границы учтённых земельных участков
- граница кадастрового квартала
- границы зоны с особыми условиями использования территории

50:08:0070273: - кадастровый номер квартала



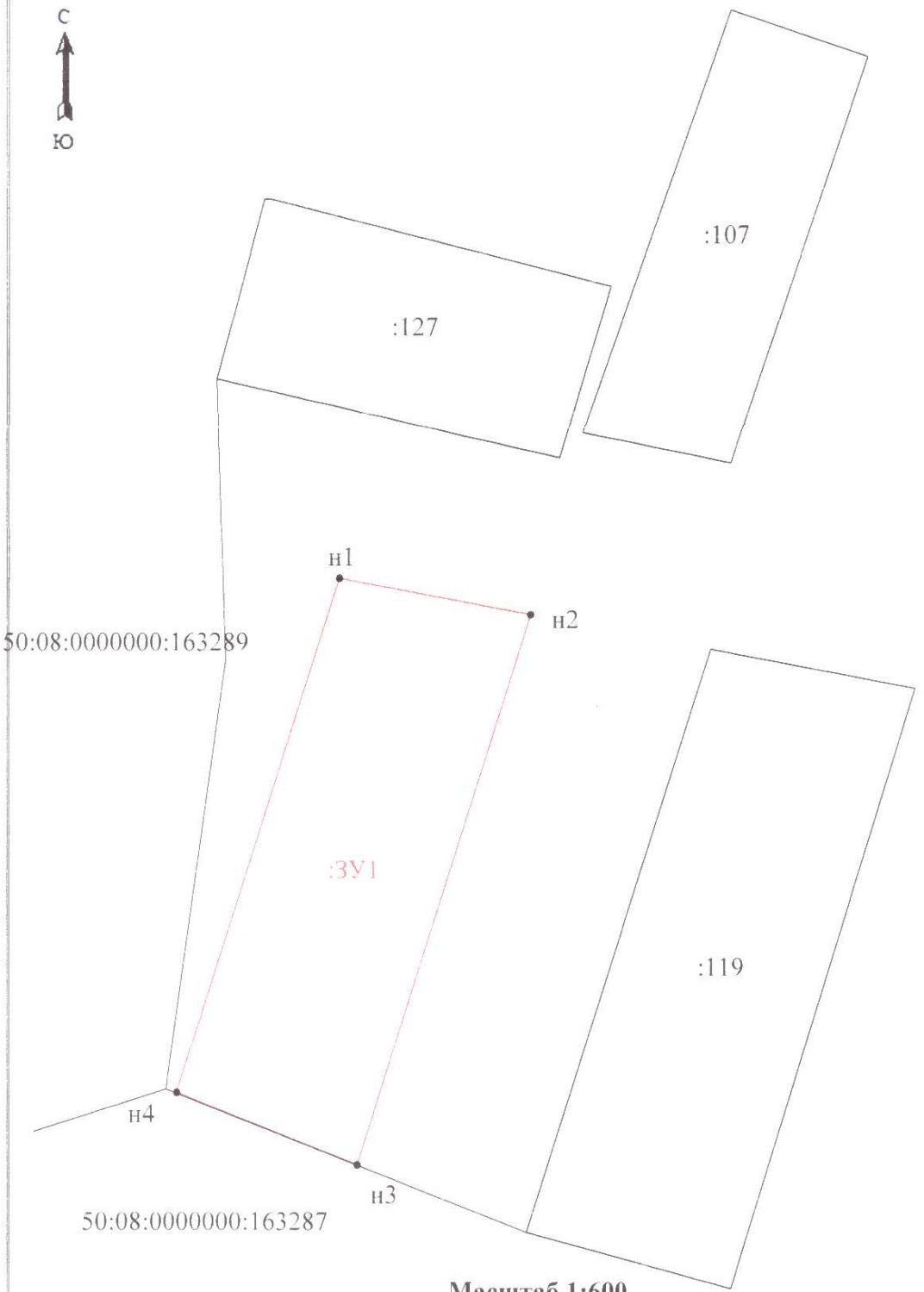
Кадастровый инженер ООО "Геосфера"

Илья Алимов

АЛИМОВ И

Кадастровый квартал 50:08:0070235

Система координат, МСК-50, зона 1



Масштаб 1:600

Условные обозначения:

существующая часть границы, сведения о которой достаточны для определения ее местоположения	—
новый образованная часть границы, сведения о которой достаточны для определения ее местоположения	—
существующая характерная точка границы, сведения о которой позволяют однозначно определить ее положение на местности	• 1
обозначение образуемого земельного участка	3У1
кадастровый номер существующего земельного участка	:119

Утверждена

(наименование документа об утверждении, включая наименования
органов государственной власти или органов местного
самоуправления, принявших решение об утверждении схемы или
подписавших соглашение о перераспределении земельных участков)
от _____ № _____

**Схема расположения земельного участка или земельных участков на кадастровом
плане территории**

Условный номер земельного участка =		
Площадь земельного участка 1000 м ²		
Обозначение характерных точек границ	Координаты, м	
	X	Y
1	2	3
н1	493102.49	1324203.41
н2	493098.99	1324221.83
н3	493046.06	1324205.11
н4	493052.98	1324187.77
н1	493102.49	1324203.41

УТВЕРЖДЕНА

(наименования документа об утверждении, включая наименование органов государственной власти или органов местного самоуправления, принявших решение об утверждении схемы или подписавших соглашение о перераспределении земельных участков)

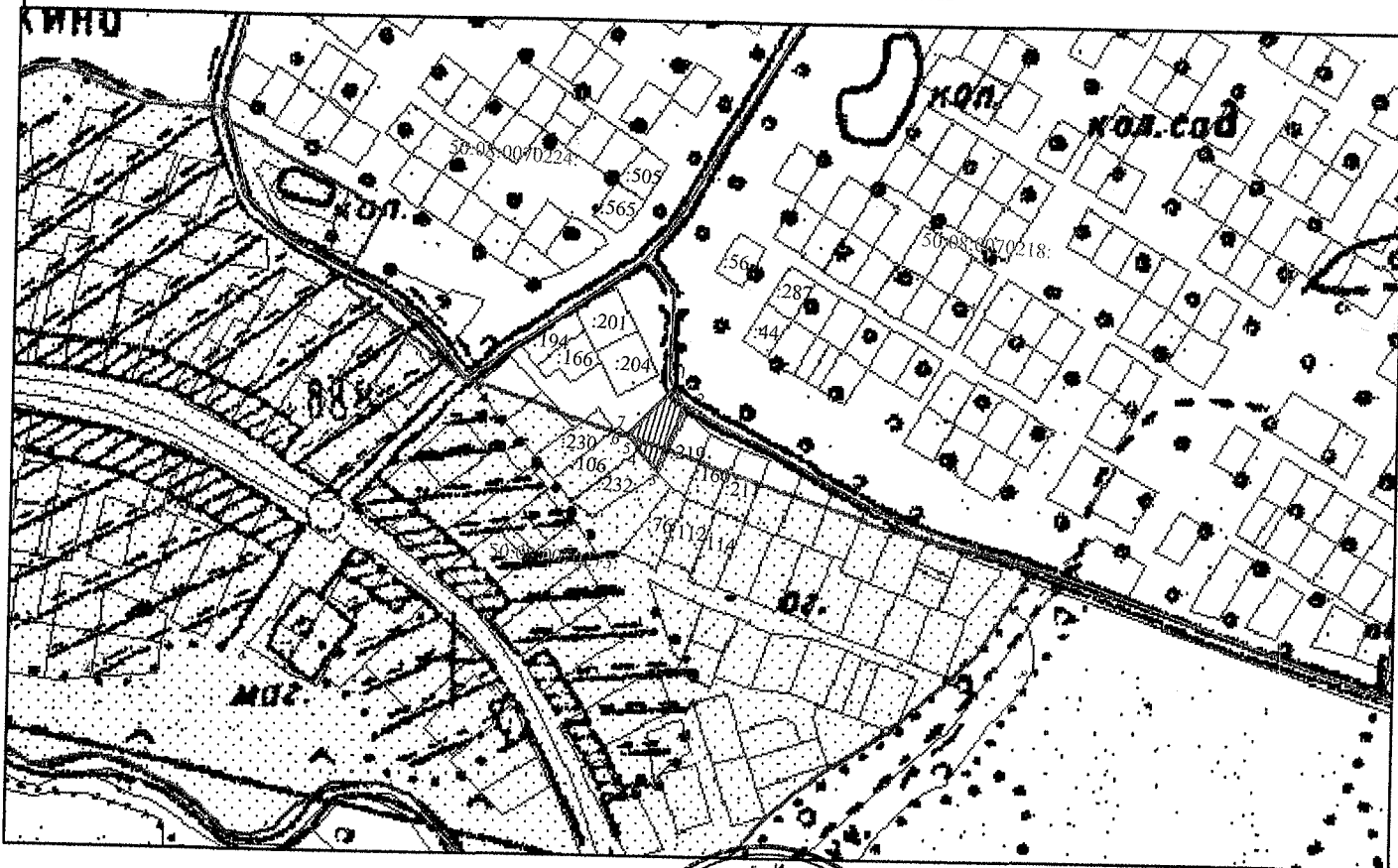
от _____ № _____

СХЕМА РАСПОЛОЖЕНИЯ ЗЕМЕЛЬНОГО УЧАСТКА НА КАДАСТРОВЫХ ПЛАНАХ ТЕРРИТОРИИ КАДАСТРОВЫЙ НОМЕР КАДАСТРОВОГО КВАРТАЛА 50:08:0070273:

Площадь земельного участка : 1000 кв.м

Обозначение границ характерных точек	Координаты	
	X	Y
1	490180.03	1331149.37
2	490165.97	1331156.41
3	490123.55	1331137.36
4	490136.88	1331124.33
5	490137.15	1331124.07
6	490138.06	1331125.20
7	490147.09	1331117.41

Доступ (проход или проезд) от земель общего пользования к образуемому земельному участку обеспечивается посредством земельных участков общего пользования



М 1:5000

- граница образуемого земельного участка
- границы учтённых земельных участков
- граница кадастрового квартала
- границы зоны с особыми условиями использования территории



Кадастровый инженер ООО "Геосфера"

Алимов И.С.

50:08:0070273: - кадастровый номер квартала