

**АДМИНИСТРАЦИЯ
ГОРОДСКОГО ОКРУГА ИСТРА
МОСКОВСКОЙ ОБЛАСТИ**

143500, г.Истра, пл.Революции, 4

тел.: 8-495-994-54-43, факс: 8-495-994-50-85

От _____ № _____

В соответствии со статьёй 39.18 Земельного кодекса Российской Федерации Администрация городского округа Истра Московской области информирует о возможности предоставления в аренду следующего земельного участка:

- площадь 59055 кв.м, категория земель - «земли сельскохозяйственного назначения», вид разрешенного использования - «скотоводство», расположенный по адресу: Московская область, городской округ Истра, вблизи д. Татишево, для целей: «Осуществление хозяйственной деятельности, в том числе на сельскохозяйственных угодьях, связанной с разведением сельскохозяйственных животных (крупного рогатого скота, овец, коз, лошадей, верблюдов, оленей); сенокошение, выпас сельскохозяйственных животных, производство кормов, размещение зданий, сооружений, используемых для содержания и разведения сельскохозяйственных животных; разведение племенных животных, производство и использование племенной продукции (материала)».

Лица, участвующие в программах государственной поддержки в сфере развития сельского хозяйства, заинтересованные в предоставлении вышеуказанного земельного участка, вправе подать заявление о намерении участвовать в аукционе на право заключения договора аренды земельного участка.

Заявления о намерении участвовать в аукционе на право заключения договора аренды земельного участка принимаются в письменной форме в течение 30 дней со дня опубликования настоящего извещения по рабочим дням: с 9-00 до 18-00 часов, в пятницу: с 9-00 до 17-00 часов (обеденный перерыв с 13-00 до 14-00 часов) по адресу: Московская область, город Истра, площадь Революции, дом 4, Администрация городского округа Истра Московской области кабинет № 19 и по адресу электронной почты: adm@istra-adm.ru.

Способ подачи заявления: в виде бумажного документа непосредственно при личном обращении, или в виде бумажного документа посредством почтового отправления, или в виде электронного документа посредством электронной почты (подписываются электронной подписью заявителя).

Дата и время начала приема заявлений – 28.06.2019 в 15:00

Дата и время окончания приема заявок – 29.07.2019 в 15:00

Дата подведения итогов – 30.07.2019

Ознакомиться с документацией в отношении земельного участка, в том числе со схемой расположения земельного участка, можно с момента начала приема заявлений по адресу: Московская область, Истринский район, город Истра, улица Советская, дом 36а.

Приемный день – понедельник (с 14-00 до 18-00 часов).

Контактный телефон: 8-498-313-25-36*

Заместитель главы администрации
городского округа Истра

С.С. Рудковская

Утверждена

(наименование документа об утверждении, включая наименования органов государственной власти или

органов местного самоуправления, принявших решение об утверждении схемы или

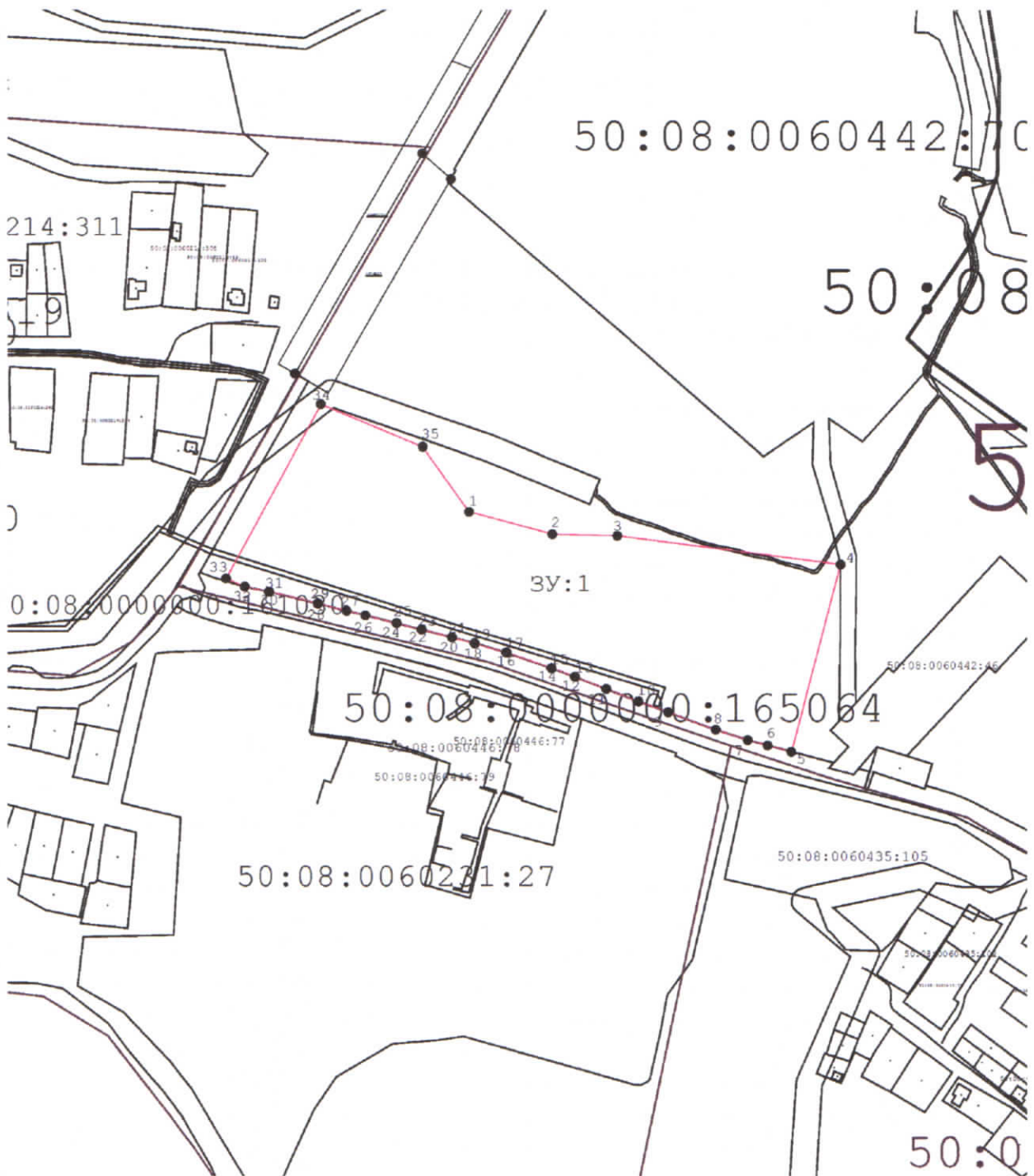
подписавших соглашение о перераспределении земельных участков)

от _____ № _____

Схема расположения земельного участка или земельных участков на кадастровом плане территории



Площадь земельного участка		59 055 м ²	
Обозначение характерных точек границ	Координаты, м		
	X	Y	
1	2	3	
1	479 983,02	1 319 528,44	
2	479 965,23	1 319 595,59	
3	479 964,01	1 319 647,68	
4	479 941,11	1 319 827,31	
5	479 792,55	1 319 787,62	
6	479 797,63	1 319 768,62	
7	479 801,91	1 319 752,60	
8	479 810,18	1 319 726,89	
9	479 824,04	1 319 688,63	
10	479 832,61	1 319 664,91	
11	479 842,38	1 319 638,79	
12	479 851,92	1 319 613,80	
13	479 852,04	1 319 613,49	
14	479 858,67	1 319 594,99	
15	479 858,77	1 319 594,71	
16	479 870,89	1 319 558,91	
17	479 871,11	1 319 558,20	
18	479 878,34	1 319 533,19	
19	479 878,45	1 319 532,80	
20	479 883,15	1 319 514,90	
21	479 883,18	1 319 514,78	
22	479 889,37	1 319 490,51	
23	479 889,39	1 319 490,45	
24	479 894,44	1 319 470,32	
25	479 894,48	1 319 470,16	
26	479 900,51	1 319 445,07	
27	479 904,12	1 319 429,99	
28	479 909,84	1 319 407,08	
29	479 909,90	1 319 406,87	
30	479 919,10	1 319 367,79	
31	479 919,19	1 319 367,39	
32	479 923,24	1 319 348,09	
33	479 929,76	1 319 333,04	
34	480 068,42	1 319 409,13	
35	480 034,43	1 319 491,18	
1	479 983,02	1 319 528,44	

С
Ю



Масштаб 1:5 000

Условные обозначения:

-
-  - граница образуемого земельного участка
-  - кадастровый план территории
-
- Ген. директор ООО "ЛИМБ"
- Кадастровый инженер

Барсукова Т.Е.
Лысенкова Е.А.