

Утверждена

(наименование документа об утверждении, включая наименования органов государственной власти или

органов местного самоуправления, принявших решение об утверждении схемы или

подписавших соглашение о перераспределении земельных участков)

от _____ № _____

Схема расположения земельного участка или земельных участков на кадастровом плане территории








Площадь земельного участка		1 000 м ²	
Обозначение характерных точек границ	Координаты, м		
	X	Y	
1	2	3	
н1	488 801,75	1 339 335,61	
н2	488 837,88	1 339 324,75	
н3	488 845,35	1 339 350,13	
н4	488 809,21	1 339 361,09	
н1	488 801,75	1 339 335,61	

Московская область, Истринский район, с/п Ермолинское, дер. Кашино



Масштаб 1:1 000

Условные обозначения:

-  - Вновь образованная часть границы, сведения о которой достаточны для определения ее местоположения
-  - Существующая часть границы, имеющиеся в ГКН сведения о которой достаточны для определения ее местоположения
-  - Существующая часть границы, имеющиеся в ГКН сведения о которой не достаточны для определения ее местоположения
-  - Образуемая точка, сведения о которой позволяют однозначно определить ее местоположение
-  - Обозначение образуемого земельного участка
-  - Номер кадастрового квартала
-  - Система координат