

**АДМИНИСТРАЦИЯ
ГОРОДСКОГО ОКРУГА ИСТРА
МОСКОВСКОЙ ОБЛАСТИ**

143500, г.Истра, пл.Революции, 4

тел.: 8-495-994-54-43, факс: 8-495-994-50-85

От _____ № _____

* В соответствии со статьёй 39.18 Земельного кодекса Российской Федерации Администрация городского округа Истра Московской области информирует о возможности предоставления в собственность следующий земельный участок

-площадь 777 кв.м, категория земель - «земли населенных пунктов», вид разрешенного использования - «для индивидуального жилищного строительства», расположенный по адресу: Московская область, городской округ Истра, д. Павловское, для целей: «Размещение жилого дома, (отдельно стоящего здания количеством надземных этажей не более чем три, высотой не более двадцати метров, которое состоит из комнат и помещений вспомогательного использования, предназначенных для удовлетворения гражданами бытовых и иных нужд, связанных с их проживанием в таком здании, не предназначенного для раздела на самостоятельные объекты недвижимости); выращивание сельскохозяйственных культур; размещение индивидуальных гаражей и хозяйственных построек.»

Граждане, заинтересованные в предоставлении вышеуказанных земельных участков для целей, установленных статьёй 39.18 Земельного кодекса Российской Федерации, вправе подать заявление о намерении участвовать в аукционе на право заключения договора купли продажи земельного участка.

Заявления о намерении участвовать в аукционе на право заключения договора аренды земельного участка принимаются в письменной форме в течение 30 дней со дня опубликования настоящего извещения по рабочим дням: с 9-00 до 18-00 часов, в пятницу: с 9-00 до 17-00 часов (обеденный перерыв с 13-00 до 14-00 часов) по адресу: Московская область, город Истра, площадь Революции, дом 4, Администрация городского округа Истра Московской области кабинет № 19 и по адресу электронной почты: adm@istra-adm.ru.

Способ подачи заявления: в виде бумажного документа непосредственно при личном обращении, или в виде бумажного документа посредством почтового отправления, или в виде электронного документа посредством электронной почты (подписываются электронной подписью заявителя). К заявлению необходимо приложить копию паспорта гражданина (все страницы), что необходимо для идентификации личности и подтверждения намерений конкретного гражданина участвовать в аукционе

Дата и время начала приема заявлений – 04.10.2019 в 15:00

Дата и время окончания приема заявок – 04.11.2019 в 15:00

Дата подведения итогов – 05.11.2019

Ознакомиться с документацией в отношении земельного участка, в том числе со схемой расположения земельного участка, можно с момента начала приема заявлений на сайте Администрации городского округа Истра Московской области www.истра-адм.рф***, на официальном сайте для размещения информации о проведении торгов www.torgi.gov.ru, либо Управлении имуществом - земельных отношений и аграрной политики администрации городского округа по адресу: Московская область, Истринский район, город Истра, улица Советская, дом 36а.

Приемный день – понедельник (с 14-00 до 18-00 часов).

Контактный телефон: 8-498-313-25-36*

Заместитель главы администрации
городского округа Истра

С.С. Рудковская

Утверждена

(наименование документа об утверждении, включая наименования органов государственной власти или

органов местного самоуправления, принявших решение об утверждении схемы или

подписавших соглашение о перераспределении земельных участков)

от _____ № _____

Схема расположения земельного участка или земельных участков на кадастровом плане территории




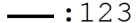

Площадь земельного участка		777 м ²	
Обозначение характерных точек границ	Координаты, м		
	X	Y	
1	2	3	
1	482 929,51	1 341 691,30	
2	482 920,93	1 341 715,61	
3	482 890,97	1 341 703,43	
н4	482 900,19	1 341 681,83	
1	482 929,51	1 341 691,30	



50:08:0050103

Масштаб 1:1 500

Условные обозначения:

-  n6 - Образующая точка, сведения о которой позволяют однозначно определить ее местоположение
-  7 - Существующая точка, имеющиеся в ГКН сведения о которой позволяют однозначно определить ее местоположение
-  - Граница кадастрового квартала
-  :123 - Границы ранее учтенных земельных участков и их кадастровые номера внутри кадастрового квартала
-  :3У1 - Границы вновь образованного земельного участка и его обозначение
- 50:08:0050103 - Номер кадастрового квартала