






Масштаб 1:1 000

Условные обозначения:

-  -- границы образованного земельного участка
-  -- границы земельных участков по сведениям ГКН
-  -- границы кадастрового деления

Утверждена

(наименование документа об утверждении, включая наименования органов государственной власти или

органов местного самоуправления, принявших решение об утверждении схемы или

подписавших соглашение о перераспределении земельных участков)

от

№

Схема расположения земельного участка или земельных участков на кадастровом плане территории

Площадь земельного участка		1 900 м ²	МСК-50
Обозначение характерных точек границ	Координаты, м		
	X	Y	
1	2	3	
1	494 914,82	1 333 070,32	
2	494 898,78	1 333 092,07	
3	494 891,67	1 333 101,71	
4	494 857,25	1 333 076,20	
5	494 856,34	1 333 071,48	
6	494 866,63	1 333 051,18	
7	494 872,39	1 333 039,06	
8	494 903,63	1 333 062,49	
1	494 914,82	1 333 070,32	