

**АДМИНИСТРАЦИЯ
ГОРОДСКОГО ОКРУГА ИСТРА
МОСКОВСКОЙ ОБЛАСТИ**

143500, г.Истра, пл.Революции, 4

тел.: 8-495-994-54-43, факс: 8-495-994-50-85

От _____ № _____

* В соответствии со статьёй 39.18 Земельного кодекса Российской Федерации Администрация городского округа Истра Московской области информирует о возможности предоставления в аренду следующий земельный участок:

-площадь 1000 кв.м., категория земель - «земли населенных пунктов», вид разрешенного использования - «для индивидуального жилищного строительства», расположенный по адресу: Московская область, городской округ Истра, д. Новоселово, для целей: для целей: «Размещение жилого дома, (отдельно стоящего здания количеством надземных этажей не более чем три, высотой не более двадцати метров, которое состоит из комнат и помещений вспомогательного использования, предназначенных для удовлетворения гражданами бытовых и иных нужд, связанных с их проживанием в таком здании, не предназначенного для раздела на самостоятельные объекты недвижимости); выращивание сельскохозяйственных культур; размещение индивидуальных гаражей и хозяйственных построек.»

Граждане, заинтересованные в предоставлении вышеуказанного земельного участка для целей, установленных статьёй 39.18 Земельного кодекса Российской Федерации, вправе подать заявление о намерении участвовать в аукционе на право заключения договора аренды земельного участка.

Заявления о намерении участвовать в аукционе на право заключения договора аренды земельных участков принимаются в письменной форме в течение 30 дней со дня опубликования настоящего извещения по рабочим дням: с 9-00 до 18-00 часов, в пятницу: с 9-00 до 17-00 часов (обеденный перерыв с 13-00 до 14-00 часов) по адресу: Московская область, город Истра, площадь Революции, дом 4, Администрация городского округа Истра Московской области кабинет № 19 и по адресу электронной почты: adm@istra-adm.ru.

Способ подачи заявления: в виде бумажного документа непосредственно при личном обращении, или в виде бумажного документа посредством почтового отправления, или в виде электронного документа посредством электронной почты (подписываются электронной подписью заявителя). К заявлению необходимо приложить копию паспорта гражданина (все страницы), что необходимо для идентификации личности и подтверждения намерений конкретного гражданина участвовать в аукционе

Дата и время начала приема заявлений – 21.02.2020 в 15:00

Дата и время окончания приема заявок – 23.03.2020 в 15:00

Дата подведения итогов – 24.03.2020

Ознакомиться с документацией в отношении земельного участка, в том числе со схемой расположения земельного участка, можно с момента начала приема заявлений на сайте Администрации городского округа Истра Московской области www.истра-адм.пф***, на официальном сайте для размещения информации о проведении торгов www.torgi.gov.ru, либо Управлении имуществом - земельных отношений администрации городского округа по адресу: Московская область, Истринский район, город Истра, улица Советская, дом 36а.

Приемный день – понедельник (с 14-00 до 18-00 часов).

Контактный телефон: 8-498-313-25-36

Утверждена

(наименование документа об утверждении, включая наименования органов государственной власти или

органов местного самоуправления, принявших решение об утверждении схемы или

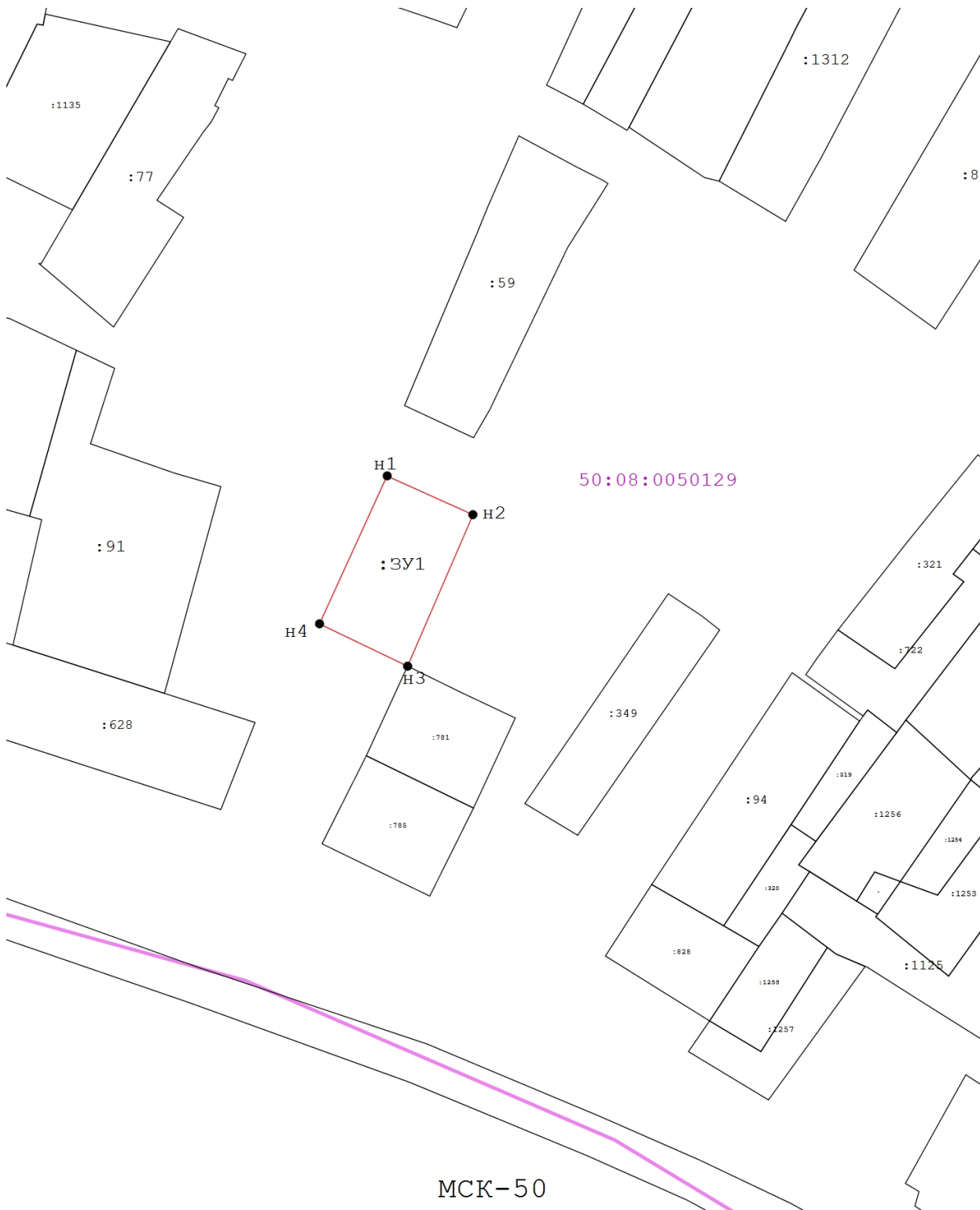
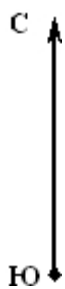
подписавших соглашение о перераспределении земельных участков)

от _____ № _____

Схема расположения земельного участка или земельных участков на кадастровом плане территории

Площадь земельного участка		1 000 м ²	
Обозначение характерных точек границ	Координаты, м		
	X	Y	
1	2	3	
н1	483 436,15	1 333 853,09	
н2	483 426,35	1 333 874,71	
н3	483 388,12	1 333 858,25	
н4	483 398,81	1 333 836,02	
н1	483 436,15	1 333 853,09	




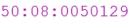
Адрес объекта: Российская Федерация, Московская область, Истра г, Буньково д



50:08:0050129

МСК-50
Масштаб 1:1 500

Условные обозначения:

-  - Вновь образованная часть границы, сведения о которой достаточны для определения ее местоположения
-  н6 - Образуемая точка, сведения о которой позволяют однозначно определить ее местоположение
-  - Граница кадастрового квартала
-  50:08:0050129 - Номер кадастрового квартала