

**АДМИНИСТРАЦИЯ
ГОРОДСКОГО ОКРУГА ИСТРА
МОСКОВСКОЙ ОБЛАСТИ**

143500, г.Истра, пл.Революции, 4

тел.: 8-495-994-54-43, факс: 8-495-994-50-85

От _____ № _____

* В соответствии со статьёй 39.18 Земельного кодекса Российской Федерации Администрация городского округа Истра Московской области информирует о возможности предоставления в аренду следующего земельного участка:

-площадь 80000 кв.м, категория земель - «земли сельскохозяйственного назначения», вид разрешенного использования - «животноводство», расположенный по адресу: Московская область, городской округ Истра, д. Павловское, для целей: «Осуществление хозяйственной деятельности, связанной с производством продукции животноводства, выпас сельскохозяйственных животных, разведение племенных животных, производство и использование племенной продукции (материала), размещение зданий, сооружений, используемых для содержания и разведения сельскохозяйственных животных, производства, хранения и первичной переработки сельскохозяйственной продукции. Содержание данного вида разрешенного использования включает в себя содержание видов разрешенного использования с кодами 1.8-1.11, 1.15, 1.19, 1.20».

Лица, участвующие в программах государственной поддержки в сфере развития сельского хозяйства, заинтересованные в предоставлении вышеуказанного земельного участка, вправе подать заявление о намерении участвовать в аукционе на право заключения договора аренды земельного участка.

Заявления о намерении участвовать в аукционе на право заключения договора аренды земельного участка принимаются в письменной форме в течение 30 дней со дня опубликования настоящего извещения по рабочим дням: с 9-00 до 18-00 часов, в пятницу: с 9-00 до 17-00 часов (обеденный перерыв с 13-00 до 14-00 часов) по адресу: Московская область, город Истра, площадь Революции, дом 4, Администрация городского округа Истра Московской области кабинет № 19 и по адресу электронной почты: adm@istra-adm.ru.

Способ подачи заявления: в виде бумажного документа непосредственно при личном обращении, или в виде бумажного документа посредством почтового отправления, или в виде электронного документа посредством электронной почты (подписываются электронной подписью заявителя).

Дата и время начала приема заявлений – 29.11.2019 в 15:00

Дата и время окончания приема заявок – 30.12.2019 в 15:00

Дата подведения итогов – 31.12.2019

Ознакомиться с документацией в отношении земельного участка, в том числе со схемой расположения земельного участка, можно с момента начала приема заявлений по адресу: Московская область, Истринский район, город Истра, улица Советская, дом 36а.

Приемный день – понедельник (с 14-00 до 18-00 часов).

Контактный телефон: 8-498-313-25-36*

Заместитель главы администрации
городского округа Истра

С.Ю. Таловеров

Утверждена

(наименование документа об утверждении, включая наименования органов государственной власти или

органов местного самоуправления, принявших решение об утверждении схемы или

подписавших соглашение о перераспределении земельных участков)

от _____ № _____

Схема расположения земельного участка или земельных участков на кадастровом плане территории

Площадь земельного участка		80 000 м ²	
Обозначение характерных точек границ	Координаты, м		
	X	Y	
1	2	3	
н1	490 387,02	1 314 380,48	
н2	490 491,99	1 314 377,24	
н3	490 517,72	1 314 457,75	
н4	490 524,42	1 314 566,20	
н5	490 489,36	1 314 744,84	
н6	490 466,87	1 314 860,12	
н7	490 391,18	1 314 904,42	
н8	490 269,04	1 314 928,62	
н9	490 209,58	1 314 906,70	
н10	490 201,31	1 314 797,96	
н11	490 395,87	1 314 769,83	
н1	490 387,02	1 314 380,48	

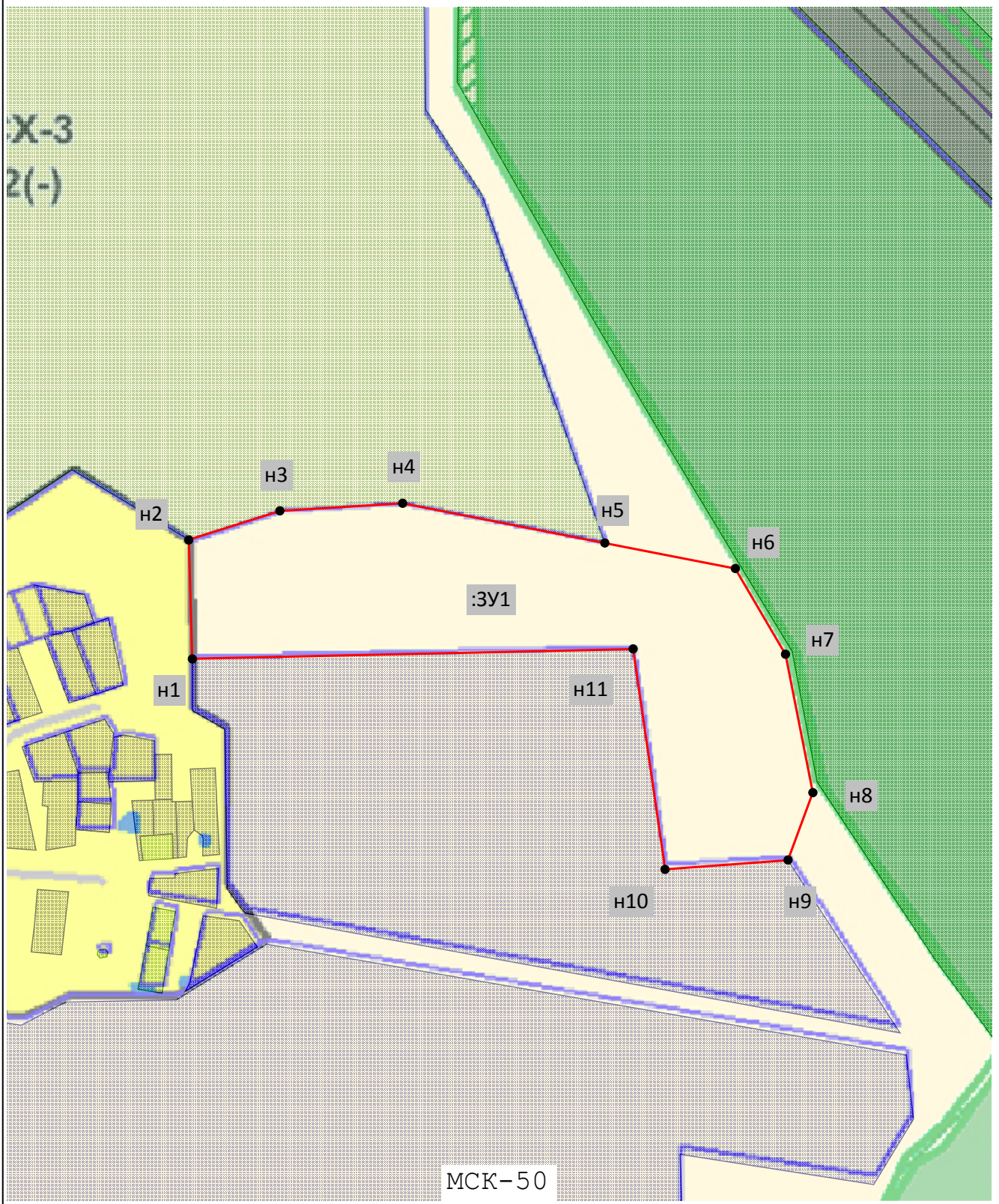
Система координат: МСК-50 (Зона 1)

Кадастровый инженер _____



Игнатов Игорь Павлович



X-3
2(-)



МСК-50

Масштаб 1:5 000

Условные обозначения:

-  n6 - Образующая точка, сведения о которой позволяют однозначно определить ее местоположение
-  - Вновь образованная часть границы, сведения о которой достаточны для определения ее местоположения
- :ЗУ3 - обозначение земельного участка