



МИНИСТЕРСТВО ТРАНСПОРТА И ДОРОЖНОЙ ИНФРАСТРУКТУРЫ МОСКОВСКОЙ ОБЛАСТИ

РАСПОРЯЖЕНИЕ

28.12.2020 № 840-Р

Московская область

Об установлении публичных сервитутов в интересах Государственной компании «Российские автомобильные дороги» на части земельных участков, находящихся в собственности Московской области и расположенных в границах полос отвода автомобильных дорог общего пользования регионального или межмуниципального значения Московской области, в целях устройства пересечений с автомобильными дорогами общего пользования регионального или межмуниципального значения Московской области объекта «А-113 – строящаяся Центральная кольцевая автомобильная дорога (Московская область). Строительство Центральной кольцевой автомобильной дороги (с последующей эксплуатацией на платной основе), пусковой комплекс (этап строительства) № 5»

В соответствии с пунктом 3 статьи 39.37, пунктом 2 статьи 39.38, статьями 39.39, 39.41, 39.43, 39.45, подпунктом 1 пункта 6 статьи 39.46 Земельного кодекса Российской Федерации, приказом Министерства экономического развития Российской Федерации от 10.10.2018 № 541 «Об установлении требований к графическому описанию местоположения границ публичного сервитута, точности определения координат характерных точек границ публичного сервитута, формату электронного документа, содержащего указанные сведения», подпунктом 151 пункта 14 Положения о Министерстве транспорта и дорожной инфраструктуры Московской области, утвержденного постановлением Правительства Московской области от 21.02.2017 № 115/7 «Об утверждении Положения о Министерстве транспорта и дорожной инфраструктуры Московской области и о признании утратившими силу некоторых постановлений Правительства Московской области», распоряжением Федерального дорожного агентства от 10.10.2019 № 2843-р «Об утверждении документации по планировке территории объекта «А-113 – строящаяся Центральная кольцевая автомобильная дорога (Московская область). Строительство Центральной кольцевой автомобильной дороги (с последующей эксплуатацией на платной основе), пусковой комплекс (этап строительства) № 5», на основании ходатайства Государственной компании «Российские автомобильные дороги», ИНН 7717151380, ОГРН № 1097799013652, (далее – ГК «Автодор») от 30.09.2020 № 17461-03, решений

002223*

Градостроительного совета Московской области от 24.11.2020 № 46, от 15.12.2020 № 49:

1. Установить сроком на 49 (сорок девять) лет публичные сервитуты в интересах ГК «Автодор» на частях земельных участков, находящихся в собственности Московской области и расположенных в границах полос отвода автомобильных дорог общего пользования регионального или межмуниципального значения Московской области, согласно приложению № 1 к настоящему распоряжению в целях устройства пересечений с автомобильными дорогами общего пользования регионального или межмуниципального значения Московской области объекта «А-113 – строящаяся Центральная кольцевая автомобильная дорога (Московская область). Строительство Центральной кольцевой автомобильной дороги (с последующей эксплуатацией на платной основе), пусковой комплекс (этап строительства) № 5».

2. Утвердить границы публичных сервитутов в соответствии со схемами расположения границ публичного сервитута согласно приложениям № 2, 3,4,5,6,7,8,9,10,11 к настоящему распоряжению.

3. Публичные сервитуты, установленные настоящим распоряжением, являются безвозмездными.

4. Управлению по проектированию, строительству, реконструкции и капитальному ремонту автомобильных дорог Министерства транспорта и дорожной инфраструктуры Московской области (Маскаев Д.В.):

1) в течение пяти рабочих дней со дня принятия настоящего распоряжения направить его копию в ГК «Автодор», государственное бюджетное учреждение Московской области «Мосавтодор», администрацию городского округа Истра Московской области, администрацию городского округа Солнечногорск Московской области и в федеральный орган исполнительной власти, уполномоченный Правительством Российской Федерации на осуществление государственного кадастрового учета, государственной регистрации прав, ведение Единого государственного реестра недвижимости и предоставление сведений, содержащихся в Едином государственном реестре недвижимости;

2) в течение трех рабочих дней со дня внесения в Единый государственный реестр недвижимости сведений о публичных сервитутах, установленных настоящим распоряжением, направить копию настоящего распоряжения в Министерство имущественных отношений Московской области в целях внесения в реестр имущества, находящегося в собственности Московской области, сведений об установлении публичных сервитутов в соответствии с настоящим распоряжением.

5. Управлению информационных технологий Министерства транспорта и дорожной инфраструктуры Московской области (Дюков С.С.) в течение пяти рабочих дней со дня принятия настоящего распоряжения:

1) разместить настоящее распоряжение на официальном сайте Министерства транспорта и дорожной инфраструктуры Московской области;

2) обеспечить опубликование настоящего распоряжения (за исключением приложений к нему) в порядке, установленном для опубликования

(обнародования) муниципальных правовых актов уставом городского округа Истра Московской области, уставом городского округа Солнечногорск Московской области.

6. Контроль за выполнением настоящего распоряжения оставляю за собой.

Первый заместитель министра
транспорта и дорожной инфраструктуры
Московской области



А.В. Кротова

ПЕРЕЧЕНЬ
частей земельных участков, в отношении которых устанавливается публичный сервитут

№ п/п	Кадастровый номер и площадь части земельного участка, в отношении которой устанавливается публичный сервитут (кв.м)	Наименование и идентификационный номер автомобильной дороги регионального или межмуниципального значения, включенной в Перечень автомобильных дорог общего пользования регионального или межмуниципального значения Московской области, утвержденный постановлением Правительства Московской области от 05.08.2008 № 653/26 «О Перечне автомобильных дорог общего пользования регионального или межмуниципального значения Московской области», в границах полосы отвода которой устанавливается публичный сервитут	Координаты поворотных точек границ публичного сервитута	
			X, м	Y, м
1	2	3	4	5
1	710 кв.м в составе земельного участка с кадастровым номером 50:08:0000000:113163	«Волоколамское шоссе 35,5 – 95,4», 46 ОП РЗ 46К-9012	486042,54 486058,05 486060,34 486064,00 486067,54 486071,43 486071,79 486047,41 486036,30 486042,54	1341522,20 1341529,18 1341530,19 1341522,48 1341515,02 1341506,83 1341505,92 1341495,15 1341519,38 1341522,20
2	112 кв.м в составе земельного участка с кадастровым номером 50:08:0000000:161011	«ММК – Рычково – Истра», 46 ОП РЗ 46К-1510	488903,97 488905,38 488911,31 488911,50 488911,61 488911,63 488911,61	1341729,18 1341724,35 1341704,07 1341703,27 1341702,39 1341701,83 1341701,27

			488911,55 488910,16 488910,56 488908,07 488908,75 488906,86 488897,66 488902,17 488903,97	1341700,71 1341692,66 1341689,86 1341694,71 1341697,25 1341710,75 1341741,14 1341731,12 1341729,18
3	27 кв.м в составе земельного участка с кадастровым номером 50:08:0000000:163117	«ММК – Рычково – Истра», 46 ОП РЗ 46К-1510	488911,56 488908,38 488906,90 488908,07 488910,56 488911,56	1341682,87 1341685,33 1341690,39 1341694,71 1341689,86 1341682,87
4	18 кв.м в составе земельного участка с кадастровым номером 50:08:0000000:165048	«ММК – Петровское (Истринский район)», 46 ОП РЗ 46К-9140	479070,84 479070,78 479068,40 479064,56 479062,94 479064,08 479065,53 479070,84	1340308,77 1340308,63 1340305,65 1340303,17 1340302,97 1340305,30 1340307,45 1340308,77
5	1036 кв.м в составе земельного участка с кадастровым номером 50:08:0000000:165120	«ММК – Лужки», 46 ОП МЗ 46Н-02904	481121,78 481118,97 481115,93 481120,79 481126,89 481128,74 481130,06 481130,22 481114,33 481084,10 481088,58	1341213,27 1341211,44 1341209,46 1341201,44 1341191,36 1341187,51 1341183,52 1341182,80 1341211,05 1341254,09 1341258,74

			481088,95 481092,61 481092,43 481098,80 481129,79 481128,93 481121,78	1341259,13 1341261,21 1341261,47 1341266,20 1341218,42 1341217,86 1341213,27
6	70 кв.м в составе земельного участка с кадастровым номером 50:08:0000000:165221	«ММК – Павловское – Манихино – Крюково», 46 ОП МЗ 46Н-02905	482335,84 482334,68 482334,94 482334,20 482335,06 482335,61 482336,20 482336,40 482336,58 482335,84	1341527,13 1341586,86 1341603,91 1341621,38 1341619,74 1341586,44 1341550,36 1341537,96 1341527,15 1341527,13
7	54 кв.м в составе земельного участка с кадастровым номером 50:08:0040112:672	«ММК – Рычково – Истра», 46 ОП РЗ 46К-1510	488928,96 488933,25 488940,14 488939,19 488938,15 488935,50 488935,18 488934,38 488931,06 488928,96	1341642,98 1341639,70 1341616,16 1341615,83 1341618,06 1341624,92 1341626,03 1341628,22 1341638,61 1341642,98
8	23791 кв.м в составе земельного участка с кадастровым номером 50:09:0000000:163925	«Пятницкое шоссе (Солнечногорский район уч-к 1)», 46 ОП РЗ 46К-0011	497905,42 497888,67 497838,75 497693,13 497635,23 497594,71 497591,69	2158881,23 2158886,30 2158907,06 2158970,70 2158996,42 2159015,29 2159016,70

			497574,84	2159026,44
			497570,02	2159030,16
			497513,43	2159073,86
			497504,20	2159083,07
			497394,79	2159178,89
			497373,09	2159198,32
			497382,22	2159200,14
			497397,09	2159203,12
			497405,16	2159204,79
			497409,69	2159205,64
			497495,53	2159129,25
			497526,75	2159102,95
			497562,87	2159071,59
			497589,55	2159052,65
			497595,78	2159049,26
			497613,52	2159039,63
			497711,99	2158995,18
			497809,39	2158952,99
			497849,35	2158935,16
			497885,43	2158919,41
			497921,20	2158907,65
			497982,97	2158894,11
			498035,59	2158884,20
			498045,90	2158881,16
			498053,57	2158879,22
			498079,91	2158874,44
			498094,60	2158871,44
			498104,27	2158869,80
			498104,02	2158868,44
			498105,29	2158868,18
			498100,40	2158843,41
			498099,39	2158843,71
			498080,10	2158848,55
			498060,32	2158851,50

			498048,46	2158853,77
			498018,95	2158857,98
			497995,50	2158861,32
			497971,74	2158865,74
			497915,53	2158878,17
			497905,42	2158881,23
9	16175 кв.м в составе земельного участка с кадастровым номером 50:09:0000000:163925	«Пятницкое шоссе (Солнечногорский район уч-к 1)», 46 ОП РЗ 46К-0011	496930,66	2159620,99
			496936,59	2159615,79
			496936,59	2159615,79
			496969,39	2159587,08
			497117,91	2159457,55
			497249,38	2159342,99
			497258,84	2159334,83
			497283,57	2159313,48
			497345,88	2159259,18
			497312,57	2159252,93
			497309,66	2159255,48
			497303,19	2159260,80
			497299,44	2159263,12
			497294,83	2159265,06
			497292,90	2159265,50
			497129,41	2159407,66
			497032,02	2159492,46
			496982,86	2159535,40
			496977,62	2159539,99
			496909,45	2159599,68
			496914,92	2159606,08
			496916,13	2159605,02
			496929,28	2159622,20
			496930,66	2159620,99

10	358 кв.м в составе земельного участка с кадастровым номером 50:20:0041803:158	«ММК – Кобяково», 46 ОП МЗ 46Н-07180	462203,76	2149762,49
			462278,05	2149830,93
			462278,72	2149830,14
			462286,83	2149821,34
			462269,54	2149805,26
			462259,77	2149813,70
			462204,28	2149761,94
			462203,76	2149762,49

Утверждена

(наименование документа об утверждении, включая наименования
органов государственной власти или органов местного
самоуправления, принявших решение об утверждении схемы или
подписавших соглашение о перераспределении земельных участков)

№ 28.12.2020 от 840-Р

Схема границ публичного сервитута

Цель установления публичного сервитута: Для оформления публичного сервитута в отношении части земельного участка с кадастровым номером 50:08:0000000:113163 в границах существующей автомобильной дороги Волоколамское шоссе, расположенной: Московская область, Истринский район, сельские поселения: Новопетровское, Ядроминское, Костровское, Лучинское, Ивановское в целях устройства пересечения автомобильной дороги с другими автомобильными дорогами в рамках размещения объекта «А-113 - строящаяся Центральная кольцевая автомобильная дорога (Московская область). «Строительство Центральной кольцевой автомобильной дороги (с последующей эксплуатацией на платной основе), пусковой комплекс (этап строительства) №5» на участке пересечения ПК 621 автомобильной дороги А-113.

Площадь публичного сервитута: 710 кв.м.

Местоположение сервитута: Московская область, Истринский район

Метод определения координат: аналитический, Мт = 0,10 м

Система координат: МСК-50, зона 1

Площадь земельного участка 50:08:0000000:113163 - 30537 кв.м.

Категория земельного участка 50:08:0000000:113163 - земли промышленности, энергетики, транспорта, связи, радиовещания, телевидения, информатики, земли для обеспечения космической деятельности, земли обороны, безопасности и земли иного специального назначения

Вид разрешенного использования земельного участка 50:08:0000000:113163 - для эксплуатации существующей автомобильной дороги Волоколамское шоссе

Вид права, правообладатели земельного участка 50:08:0000000:113163 - Собственность - Московская область,

Постоянное (бессрочное) пользование - Государственное бюджетное учреждение Московской области "Мосавтодор"

Система координат: МСК-50, зона 1

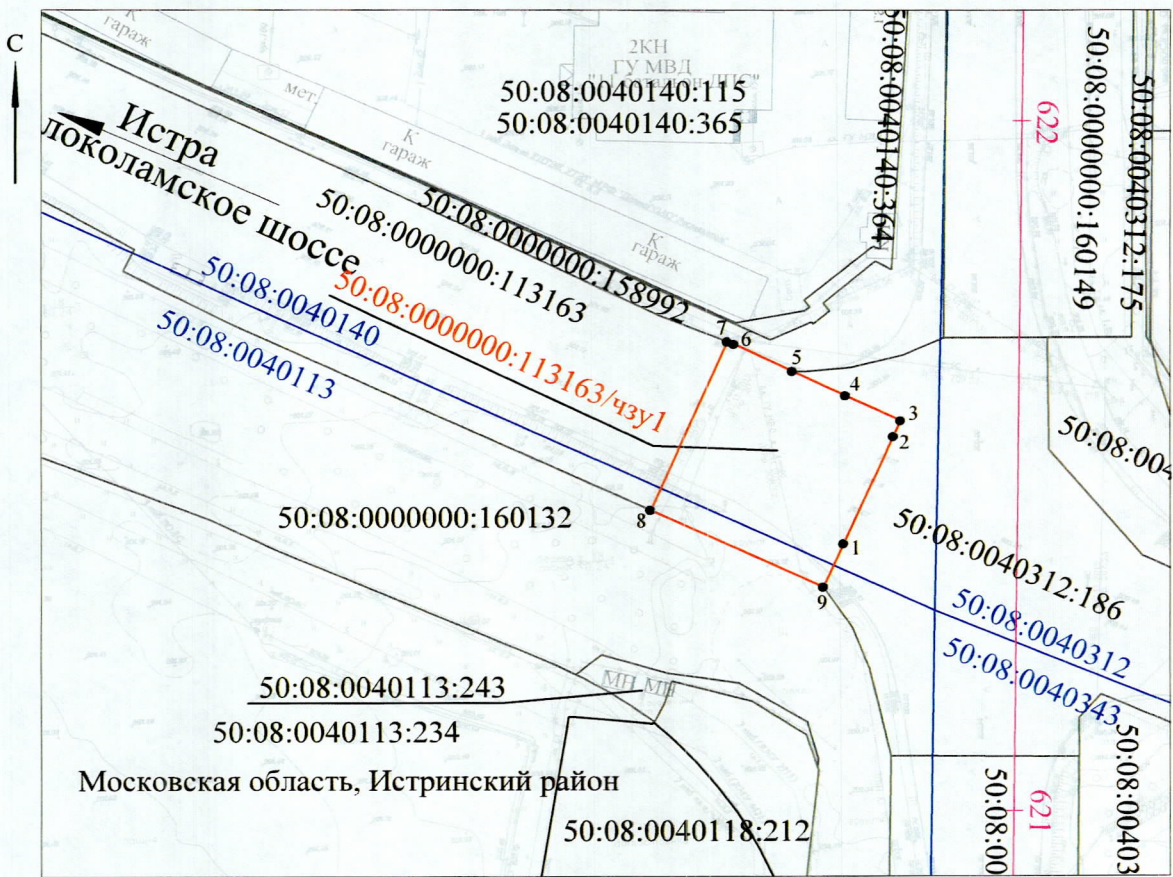
Метод определения координат: аналитический, Мт=0,10 м

Условный номер земельного участка 50:08:0000000:113163/чзу1

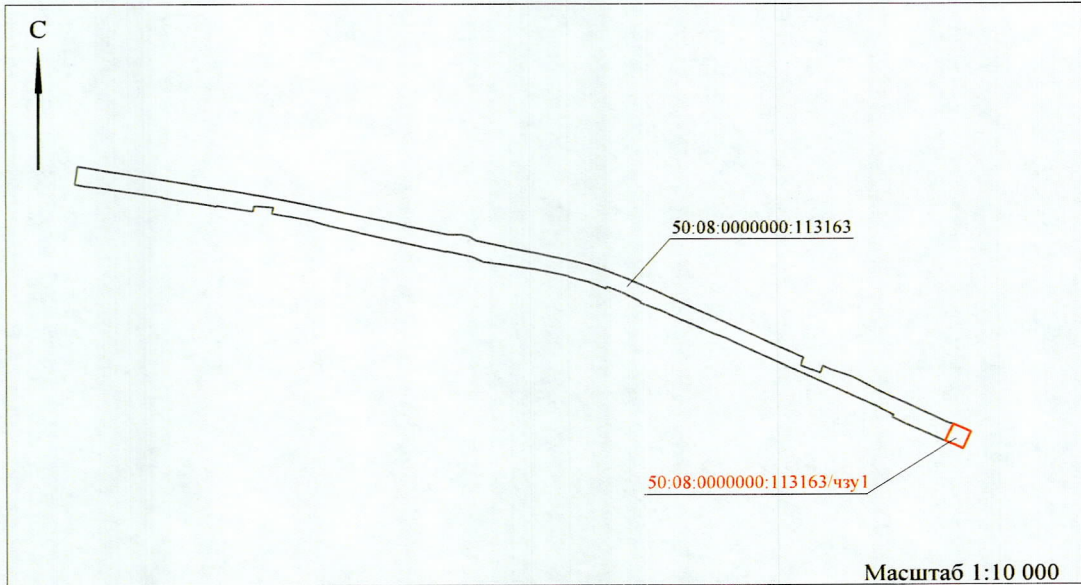
Площадь земельного участка: 710 кв.м

Обозначение характерных точек границ	Координаты, м	
	X	Y
1	486042,54	1341522,20
2	486058,05	1341529,18
3	486060,34	1341530,19
4	486064,00	1341522,48
5	486067,54	1341515,02
6	486071,43	1341506,83
7	486071,79	1341505,92
8	486047,41	1341495,15
9	486036,30	1341519,38
1	486042,54	1341522,20

Схема границ публичного сервитута







Масштаб 1:1 000



Масштаб 1:10 000

Условные обозначения:

-  - границы кадастровых кварталов
-  - границы земельных участков по сведениям в ЕГРН
-  - проектные границы публичного сервитута
-  - ось автомобильной дороги А-113
- 50:08:0040140 - номер кадастрового квартала
- 50:08:0000000:113163 - кадастровый номер земельного участка по сведениям в ЕГРН
- 50:08:0000000:113163/чзу1 - обозначение образуемой части земельного участка

Утверждена

(наименование документа об утверждении, включая наименования
органов государственной власти или органов местного
самоуправления, принявших решение об утверждении схемы или
подписавших соглашение о перераспределении земельных участков)

№ 28.12.2020 от 840-Р

Схема границ публичного сервитута

Цель установления публичного сервитута: Для оформления публичного сервитута в отношении части земельного участка с кадастровым номером 50:08:0000000:161011 в границах земельных участков (территорий) общего пользования, расположенного: Московская область, Истринский район, с/п Ермолинское, с. Дарна в целях устройства пересечения автомобильной дороги с другими автомобильными дорогами в рамках размещения объекта «А-113 - строящаяся Центральная кольцевая автомобильная дорога (Московская область). «Строительство Центральной кольцевой автомобильной дороги (с последующей эксплуатацией на платной основе), пусковой комплекс (этап строительства) №5» на участке пересечения ПК 650 автомобильной дороги А-113.

Площадь публичного сервитута: 112 кв.м.

Местоположение сервитута: Московская область, Истринский район, с/п Ермолинское, с. Дарна

Метод определения координат: аналитический, Мт = 0,10 м

Система координат: МСК-50, зона 1

Площадь земельного участка 50:08:0000000:161011 - 19512 кв.м.

Категория земельного участка 50:08:0000000:161011 - земли населённых пунктов

Вид разрешенного использования земельного участка 50:08:0000000:161011 - земельные участки (территории) общего пользования

Вид права, правообладатели земельного участка 50:08:0000000:161011 - Собственность, Московская область;

Постоянное (бессрочное) пользование, Государственное бюджетное учреждение Московской области "Мосавтодор"

Система координат: МСК-50, зона 1

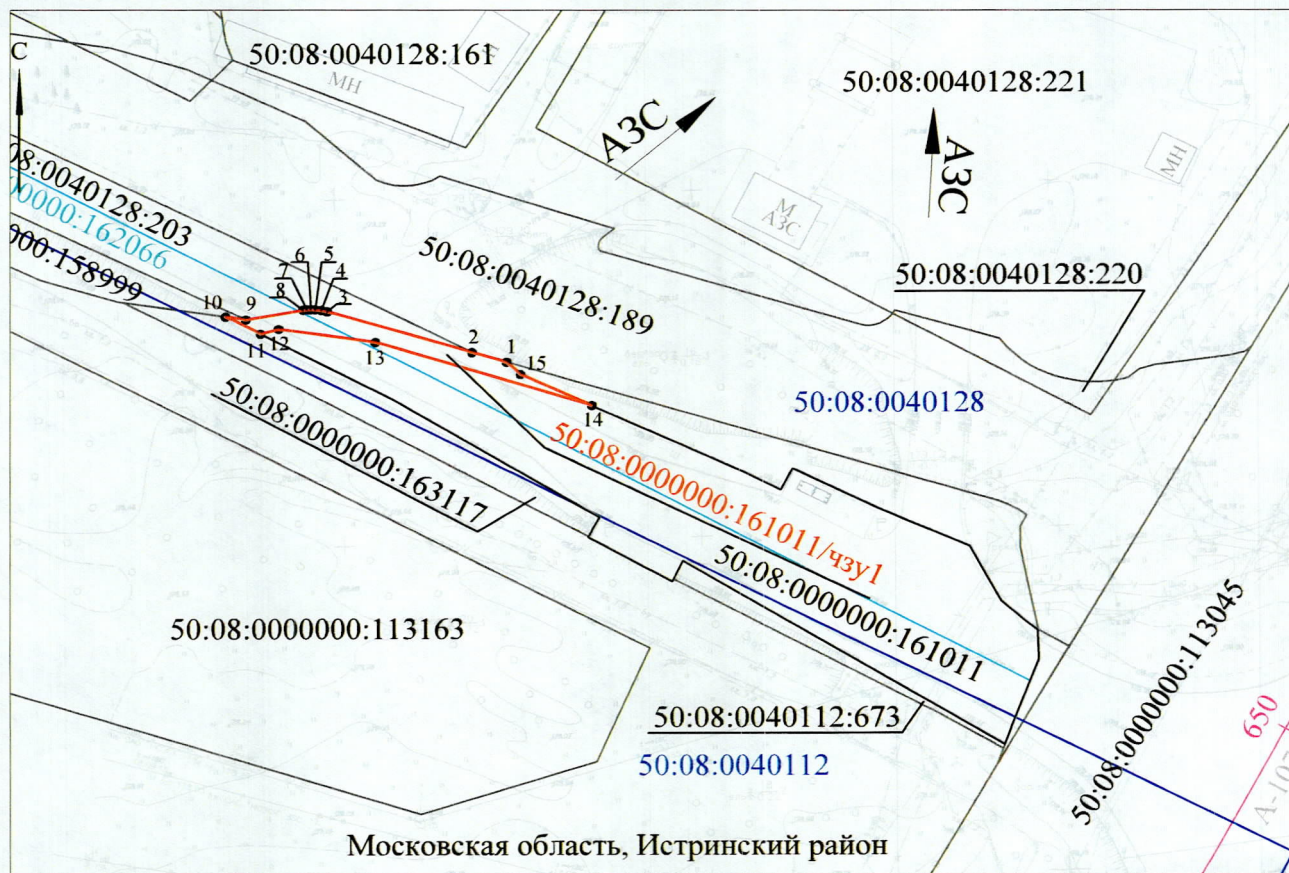
Метод определения координат: аналитический, Мт=0,10 м

Условный номер земельного участка 50:08:0000000:161011/чзу1

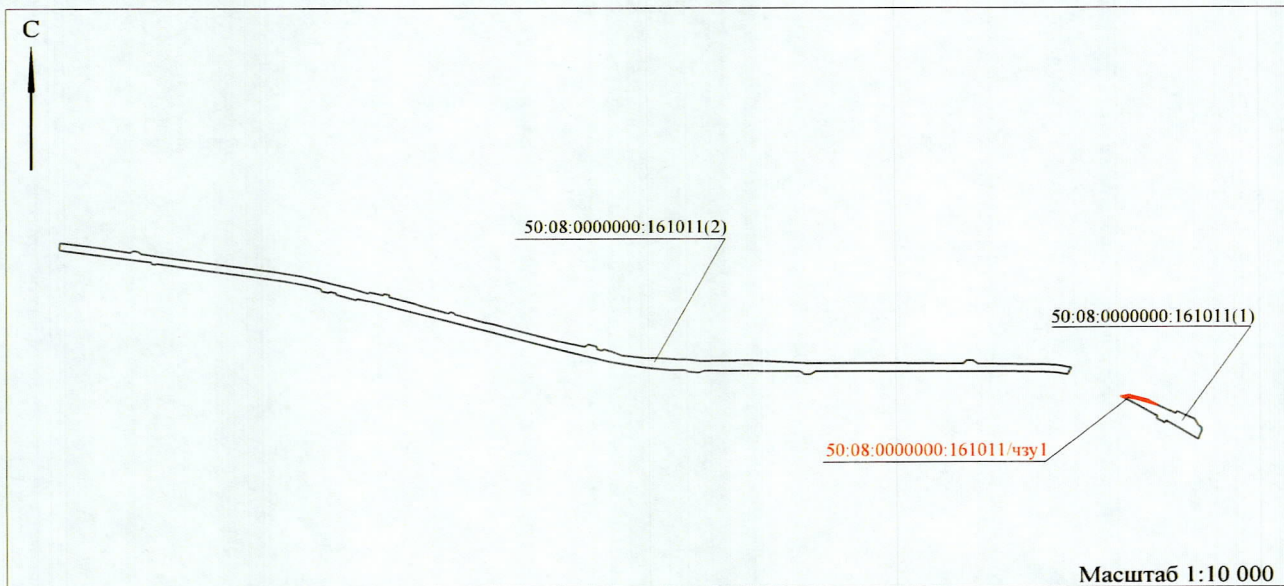
Площадь земельного участка: 112 кв.м

Обозначение характерных точек границ	Координаты, м	
	X	Y
1	488903,97	1341729,18
2	488905,38	1341724,35
3	488911,31	1341704,07
4	488911,50	1341703,27
5	488911,61	1341702,39
6	488911,63	1341701,83
7	488911,61	1341701,27
8	488911,55	1341700,71
9	488910,16	1341692,66
10	488910,56	1341689,86
11	488908,07	1341694,71
12	488908,75	1341697,25
13	488906,86	1341710,75
14	488897,66	1341741,14
15	488902,17	1341731,12
1	488903,97	1341729,18

Схема границ публичного сервитута







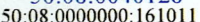



Масштаб 1:1000



Масштаб 1:10 000

Условные обозначения:

-  - границы кадастровых кварталов
-  - границы земельных участков по сведениям в ЕГРН
-  - обозначение сооружения по сведениям в ЕГРН
-  - проектные границы публичного сервитута
-  - ось автомобильной дороги А-113
-  - номер кадастрового квартала
-  - кадастровый номер земельного участка по сведениям в ЕГРН
-  - обозначение образуемой части земельного участка

Утверждена

(наименование документа об утверждении, включая наименования
органов государственной власти или органов местного
самоуправления, принявших решение об утверждении схемы или
подписавших соглашение о перераспределении земельных участков)

№ 28.12.2020 от 840-Р

Схема границ публичного сервитута

Цель установления публичного сервитута: Для оформления публичного сервитута в отношении части земельного участка с кадастровым номером 50:08:0000000:163117 в границах территории общего пользования, расположенного: Московская область, р-н Истринский, с Дарна в целях устройства пересечения автомобильной дороги с другими автомобильными дорогами в рамках размещения объекта «А-113 - строящаяся Центральная кольцевая автомобильная дорога (Московская область). «Строительство Центральной кольцевой автомобильной дороги (с последующей эксплуатацией на платной основе), пусковой комплекс (этап строительства) №5» на участке пересечения ПК 650 автомобильной дороги А-113.

Площадь публичного сервитута: 27 кв.м.

Местоположение сервитута: Московская область, р-н Истринский, с Дарна

Метод определения координат: аналитический, Мт = 0,10 м

Система координат: МСК-50, зона 1

Площадь земельного участка 50:08:0000000:163117 - 289 кв.м.

Категория земельного участка 50:08:0000000:163117 - земли населённых пунктов

Вид разрешенного использования земельного участка 50:08:0000000:163117 - общее пользование территории

Вид права, правообладатели земельного участка 50:08:0000000:163117 - Собственность - Московская область,

Постоянное (бессрочное) пользование - Государственное бюджетное учреждение Московской области "Мосавтодор"

Система координат: МСК-50, зона 1

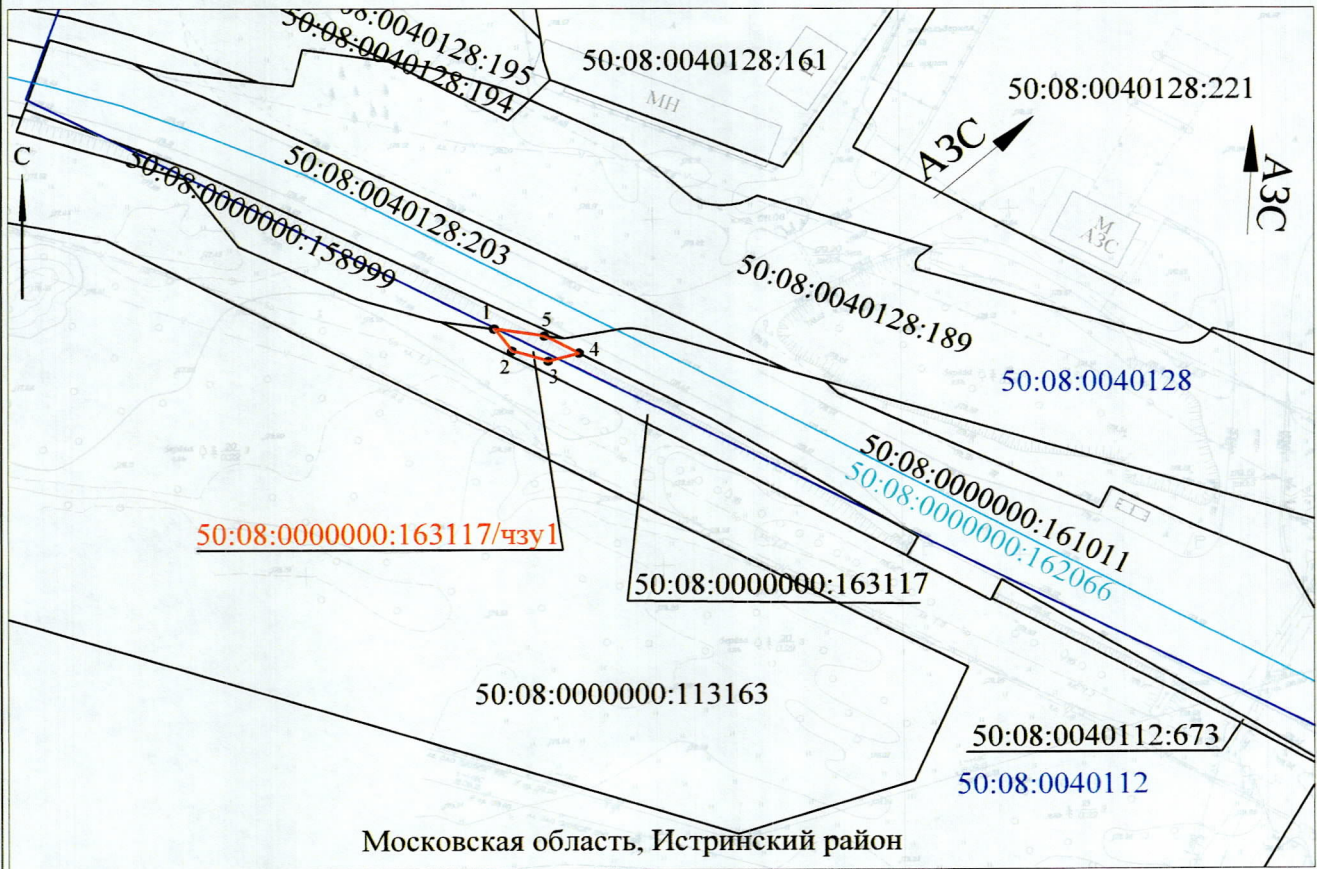
Метод определения координат: аналитический, Мт=0,10 м

Условный номер земельного участка 50:08:0000000:163117/чзу1

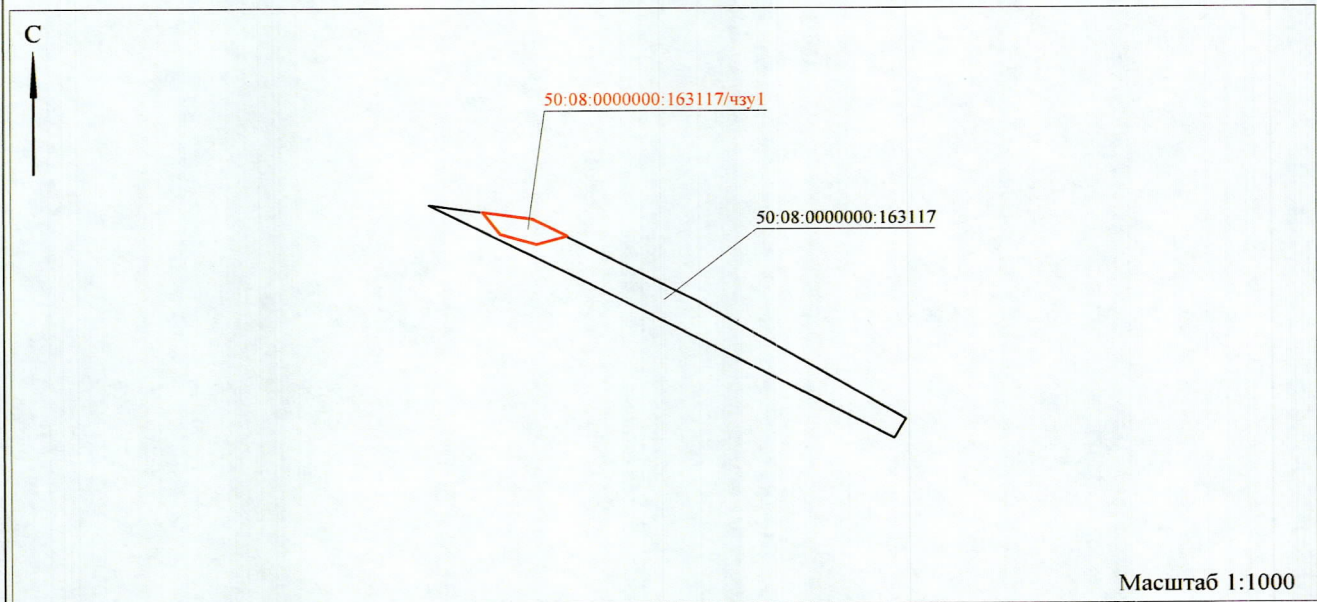
Площадь земельного участка: 27 кв.м

Обозначение характерных точек границ	Координаты, м	
	X	Y
1	488911,56	1341682,87
2	488908,38	1341685,33
3	488906,90	1341690,39
4	488908,07	1341694,71
5	488910,56	1341689,86
1	488911,56	1341682,87

Схема границ публичного сервитута











Масштаб 1:1000



Масштаб 1:1000

Условные обозначения:

-  - границы кадастровых кварталов
-  - границы земельных участков по сведениям в ЕГРН
-  - обозначение сооружения по сведениям в ЕГРН
-  - проектные границы публичного сервитута
-  - ось автомобильной дороги А-113
-  - номер кадастрового квартала
-  - кадастровый номер земельного участка по сведениям в ЕГРН
-  - обозначение образуемой части земельного участка

Утверждена

(наименование документа об утверждении, включая наименования
органов государственной власти или органов местного
самоуправления, принявших решение об утверждении схемы или
подписавших соглашение о перераспределении земельных участков)

№ 28.12.2020 от 840-Р

Схема границ публичного сервитута

Цель установления публичного сервитута: Для оформления публичного сервитута в отношении части земельного участка с кадастровым номером 50:08:0000000:165048, расположенного: Московская область, городской округ Истра в целях устройства пересечения автомобильной дороги с другими автомобильными дорогами в рамках размещения объекта «А-113 - строящаяся Центральная кольцевая автомобильная дорога (Московская область). «Строительство Центральной кольцевой автомобильной дороги (с последующей эксплуатацией на платной основе), пусковой комплекс (этап строительства) №5» на участке пересечения ПК 549 автомобильной дороги А-113.

Площадь публичного сервитута: 18 кв.м.

Местоположение сервитута: Московская область, Городской округ Истра

Метод определения координат: аналитический, Мт = 0,50 м

Система координат: МСК-50, зона 1

Площадь земельного участка 50:08:0000000:165048 - 3262 кв.м.

Категория земельного участка 50:08:0000000:165048 - земли промышленности

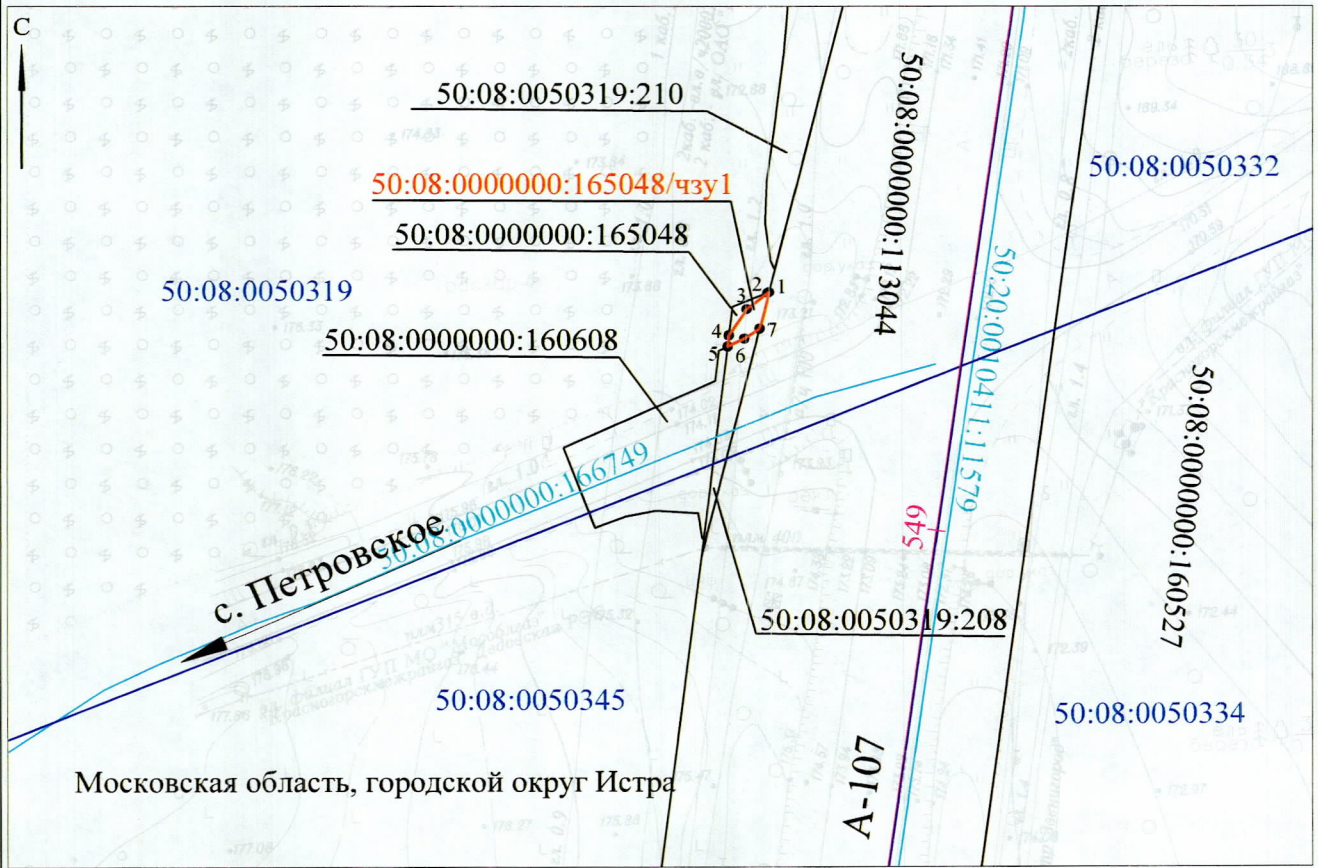
Вид разрешенного использования земельного участка 50:08:0000000:165048 - автомобильный транспорт

Вид права, правообладатели земельного участка 50:08:0000000:165048 - Собственность - Московская область,

Постоянное (бессрочное) пользование - Государственное бюджетное учреждение Московской области "Мосавтодор"


Система координат: МСК-50, зона 1		
Метод определения координат: аналитический, Мт=0.50 м		
Условный номер земельного участка 50:08:0000000:165048/чзу1		
Площадь земельного участка: 18 кв.м		
Обозначение характерных точек границ	Координаты, м	
	X	Y
1	479070,84	1340308,77
2	479070,78	1340308,63
3	479068,40	1340305,65
4	479064,56	1340303,17
5	479062,94	1340302,97
6	479064,08	1340305,30
7	479065,53	1340307,45
1	479070,84	1340308,77

Схема границ публичного сервитута








Московская область, городской округ Истра

Масштаб 1:1000



Масштаб 1:8000

Условные обозначения:

-  - границы кадастровых кварталов
-  - границы земельных участков по сведениям в ЕГРН
-  50:08:0000000:166749 - обозначение сооружения по сведениям в ЕГРН
-  - проектные границы публичного сервитута
-  549 - ось автомобильной дороги А-113
- 50:08:0050319 - номер кадастрового квартала
- 50:08:0000000:165048 - кадастровый номер земельного участка по сведениям в ЕГРН
- 50:08:0000000:165048/чзу1 - обозначение образуемой части земельного участка

Утверждена

(наименование документа об утверждении, включая наименования
органов государственной власти или органов местного
самоуправления, принявших решение об утверждении схемы или
подписавших соглашение о перераспределении земельных участков)

№ 28.12.2020 от 840 P

Схема границ публичного сервитута

Цель установления публичного сервитута: Для оформления публичного сервитута в отношении части земельного участка с кадастровым номером 50:08:0000000:165120, расположенного: Московская область, городской округ Истра в целях устройства пересечения автомобильной дороги с другими автомобильными дорогами в рамках размещения объекта «А-113 - строящаяся Центральная кольцевая автомобильная дорога (Московская область). «Строительство Центральной кольцевой автомобильной дороги (с последующей эксплуатацией на платной основе), пусковой комплексе (этап строительства) №5» на участке пересечения ПК 572 автомобильной дороги А-113.

Площадь публичного сервитута: 1036 кв.м.

Местоположение сервитута: Московская область, Городской округ Истра

Метод определения координат: аналитический, Мт = 0,50 м

Система координат: МСК-50, зона I

Площадь земельного участка 50:08:0000000:165120 - 6151 кв.м.

Категория земельного участка 50:08:0000000:165120 - земли промышленности

Вид разрешенного использования земельного участка 50:08:0000000:165120 - автомобильный транспорт

Вид права, правообладатели земельного участка 50:08:0000000:165120 - Собственность - Московская область,

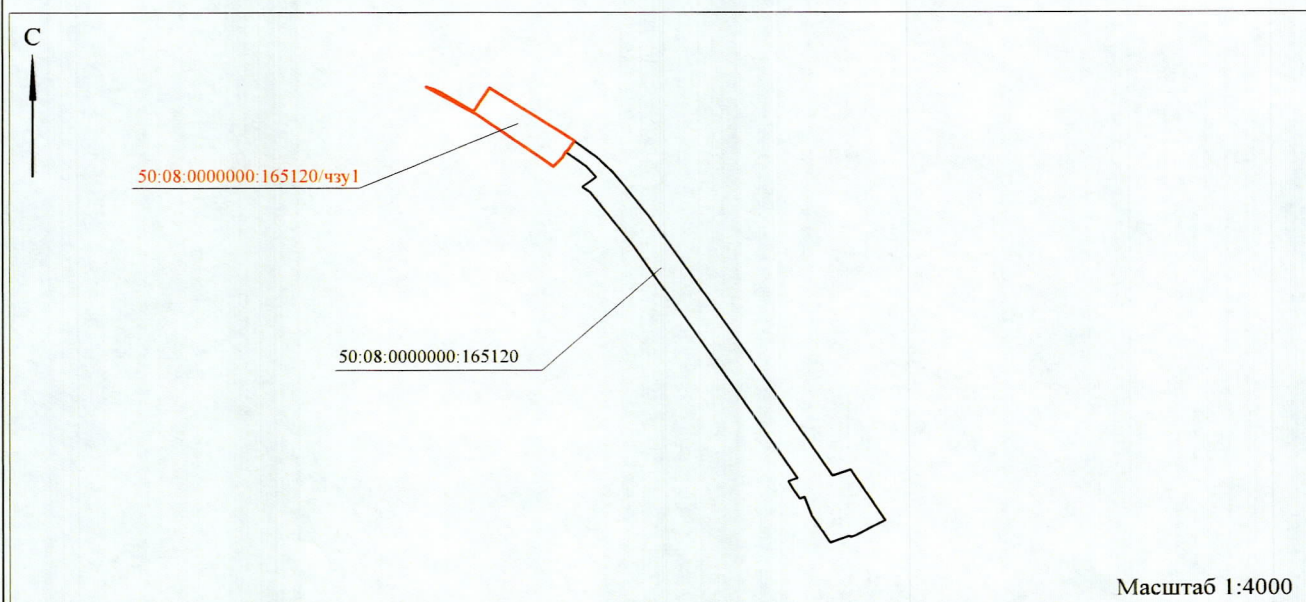
Постоянное (бессрочное) пользование - Государственное бюджетное учреждение Московской области "Мосавтодор"

Система координат: МСК-50, зона I		
Метод определения координат: аналитический, Мт=0.50 м		
Условный номер земельного участка 50:08:0000000:165120/чзу1		
Площадь земельного участка: 1036 кв.м		
Обозначение характерных точек границ	Координаты, м	
	X	Y
1	481121,78	1341213,27
2	481118,97	1341211,44
3	481115,93	1341209,46
4	481120,79	1341201,44
5	481126,89	1341191,36
6	481128,74	1341187,51
7	481130,06	1341183,52
8	481130,22	1341182,80
9	481114,33	1341211,05
10	481084,10	1341254,09
11	481088,58	1341258,74
12	481088,95	1341259,13
13	481092,61	1341261,21
14	481092,43	1341261,47
15	481098,80	1341266,20
16	481129,79	1341218,42
17	481128,93	1341217,86
1	481121,78	1341213,27

Схема границ публичного сервитута



Масштаб 1:1000



Масштаб 1:4000

Условные обозначения:

- - границы кадастровых кварталов
- - границы земельных участков по сведениям в ЕГРН
- 50:20:0010411:11579 - обозначение сооружения по сведениям в ЕГРН
- - проектные границы публичного сервитута
- 572 - ось автомобильной дороги А-113
- 50:08:0050120 - номер кадастрового квартала
- 50:08:0000000:165120 - кадастровый номер земельного участка по сведениям в ЕГРН
- 50:08:0000000:165120/чзу1 - обозначение образуемой части земельного участка

(наименование документа об утверждении, включая наименования

органов государственной власти или органов местного

самоуправления, принявших решение об утверждении схемы или

подписавших соглашение о перераспределении земельных участков)

№ 28.12.2020 от 840-Р**Схема границ публичного сервитута**

Цель установления публичного сервитута: Для оформления публичного сервитута в отношении части земельного участка с кадастровым номером 50:08:0000000:165221 в границах территории общего пользования, расположенного: Московская область, городской округ Истра в целях устройства пересечения автомобильной дороги с другими автомобильными дорогами в рамках размещения объекта «А-113 - строящаяся Центральная кольцевая автомобильная дорога (Московская область). «Строительство Центральной кольцевой автомобильной дороги (с последующей эксплуатацией на платной основе), пусковой комплекс (этап строительства) №5» на участке пересечения ПК 584 автомобильной дороги А-113.

Площадь публичного сервитута: 70 кв.м.

Местоположение сервитута: Московская область, городской округ Истра

Метод определения координат: аналитический, Мт = 0,10 м

Система координат: МСК-50, зона I

Площадь земельного участка 50:08:0000000:165221 - 29073 кв.м.

Категория земельного участка 50:08:0000000:165221 - земли населённых пунктов

Вид разрешенного использования земельного участка 50:08:0000000:165221 - земельные участки (территории) общего пользования

Вид права, правообладатели земельного участка 50:08:0000000:165221 - Собственность - Московская область.

Постоянное (бессрочное) пользование - Государственное бюджетное учреждение Московской области "Мосавтодор"

Система координат: МСК-50, зона I

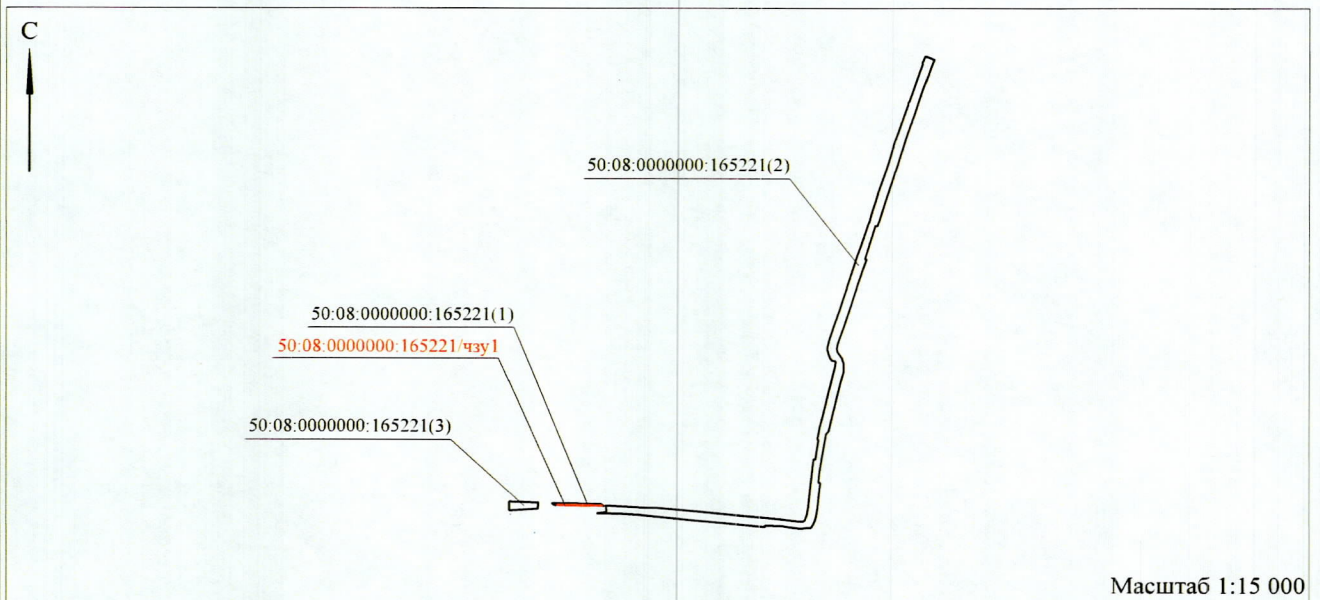
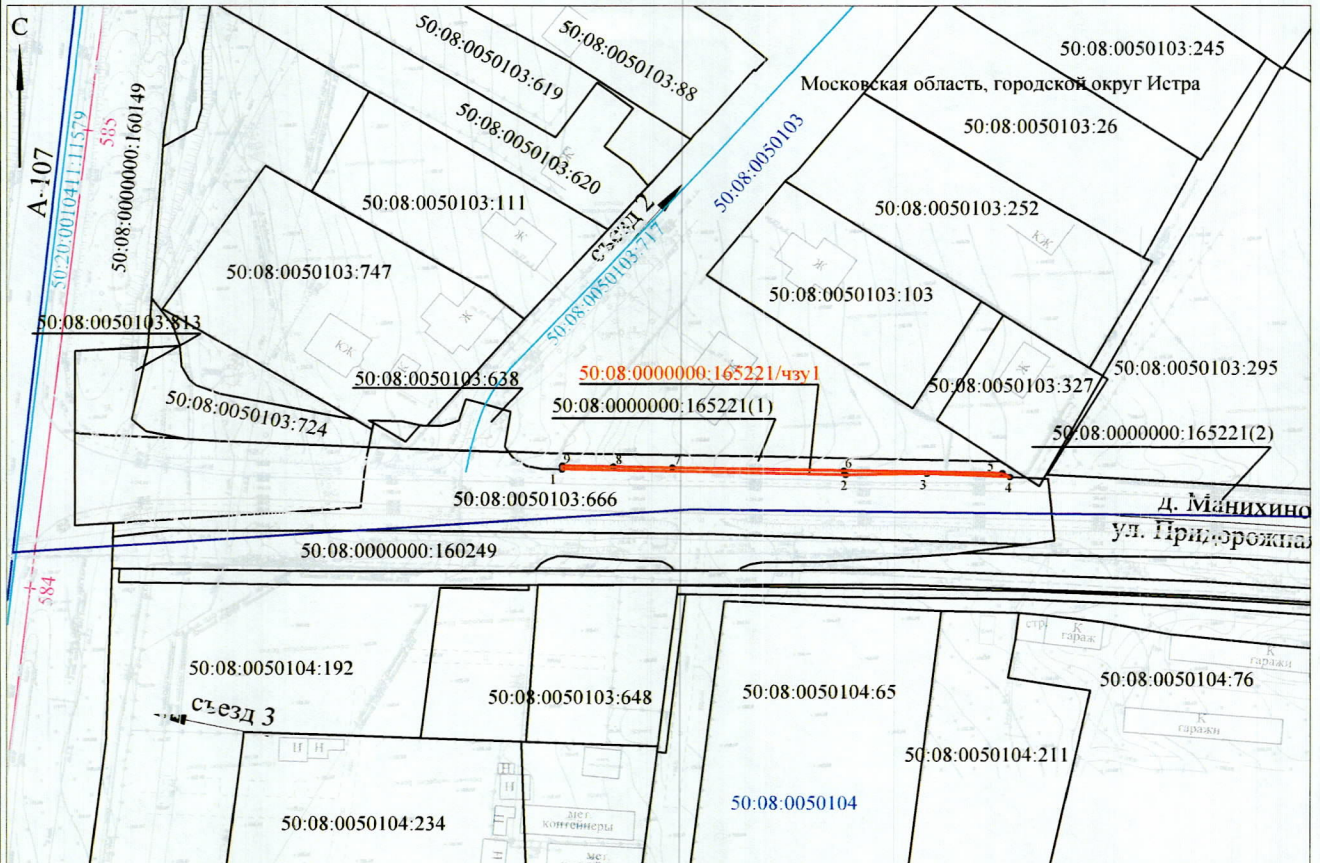
Метод определения координат: аналитический, Мт=0.10 м

Условный номер земельного участка 50:08:0000000:165221/чзу1

Площадь земельного участка: 70 кв.м

Обозначение характерных точек границ	Координаты, м	
	X	Y
1	482335,84	1341527,13
2	482334,68	1341586,86
3	482334,94	1341603,91
4	482334,20	1341621,38
5	482335,06	1341619,74
6	482335,61	1341586,44
7	482336,20	1341550,36
8	482336,40	1341537,96
9	482336,58	1341527,15
1	482335,84	1341527,13

Схема границ публичного сервитута



Условные обозначения:

- - границы кадастровых кварталов
- - границы земельных участков по сведениям в ЕГРН
- 50:20:0010411:11579 - обозначение сооружения по сведениям в ЕГРН
- - проектные границы публичного сервитута
- 584 - ось автомобильной дороги А-113
- 50:08:0050103 - номер кадастрового квартала
- 50:08:0000000:165221(2) - кадастровый номер земельного участка по сведениям в ЕГРН
- 50:08:0000000:165221/чзуч1 - обозначение образуемой части земельного участка

Утверждена

(наименование документа об утверждении, включая наименования
органов государственной власти или органов местного
самоуправления, принявших решение об утверждении схемы или
подписавших соглашение о перераспределении земельных участков)

№ 28.1д.2020 от 8.10.20

Схема границ публичного сервитута

Цель установления публичного сервитута: Для оформления публичного сервитута в отношении части земельного участка с кадастровым номером 50:08:0040112:672 в границах территории общего пользования, расположенного: Московская область, р-н Истринский, с. Дарна в целях устройства пересечения автомобильной дороги с другими автомобильными дорогами в рамках размещения объекта «А-113 - строящаяся Центральная кольцевая автомобильная дорога (Московская область). «Строительство Центральной кольцевой автомобильной дороги (с последующей эксплуатацией на платной основе), пусковой комплекс (этап строительства) №5» на участке пересечения ПК 650 автомобильной дороги А-113.

Площадь публичного сервитута: 54 кв.м.

Местоположение сервитута: Московская область, р-н Истринский, с. Дарна

Метод определения координат: аналитический, Мт = 0,10 м

Система координат: МСК-50, зона 1

Площадь земельного участка 50:08:0040112:672 - 1666 кв.м.

Категория земельного участка 50:08:0040112:672 - земли населённых пунктов

Вид разрешенного использования земельного участка 50:08:0040112:672 - общее пользование территории

Вид права, правообладатели земельного участка 50:08:0040112:672 - Собственность - Московская область, Постоянное (бессрочное) пользование - Государственное бюджетное учреждение Московской области "Мосавтодор"

Система координат: МСК-50, зона 1

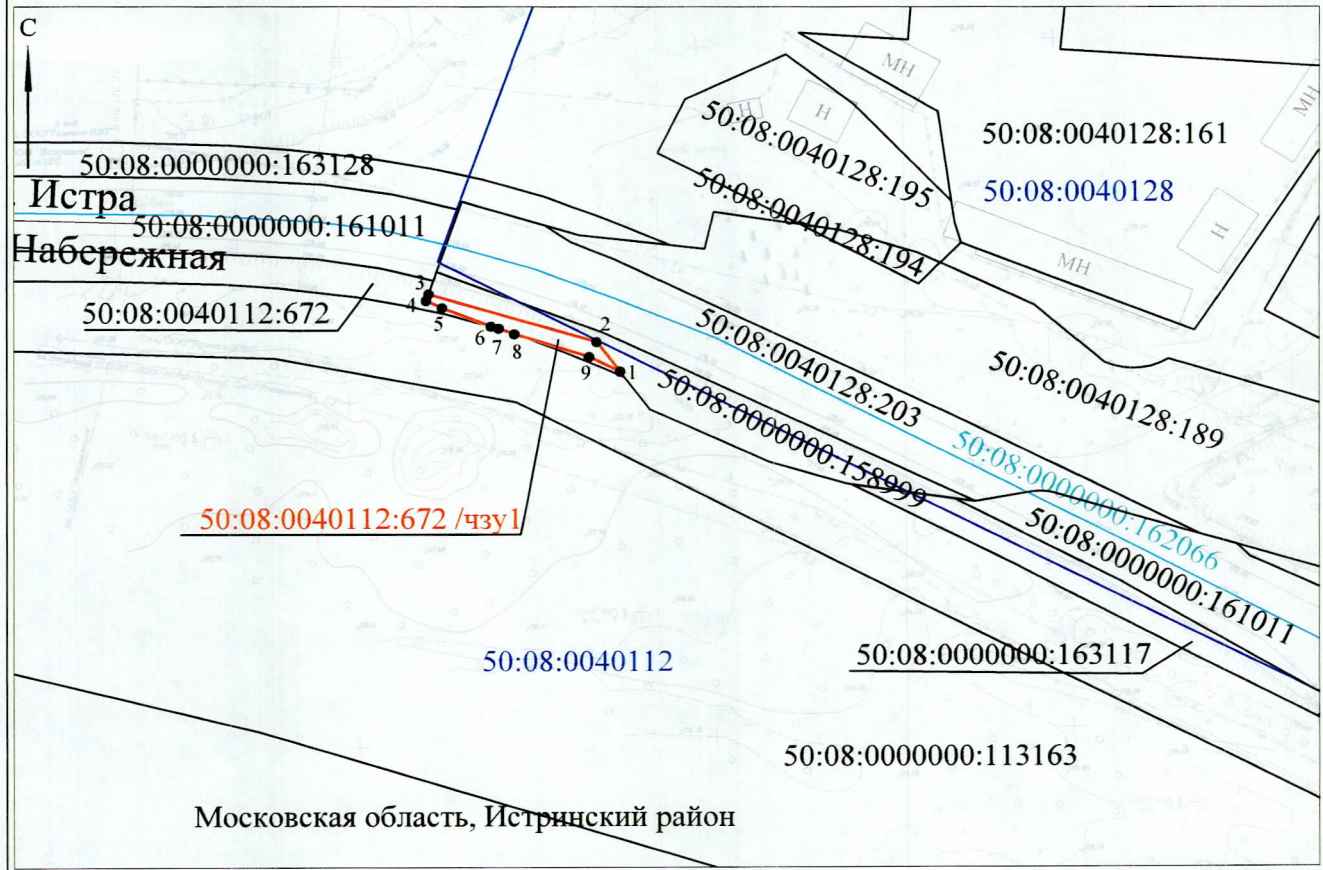
Метод определения координат: аналитический, Мт=0,10 м

Условный номер земельного участка 50:08:0040112:672/чзу1

Площадь земельного участка: 54 кв.м

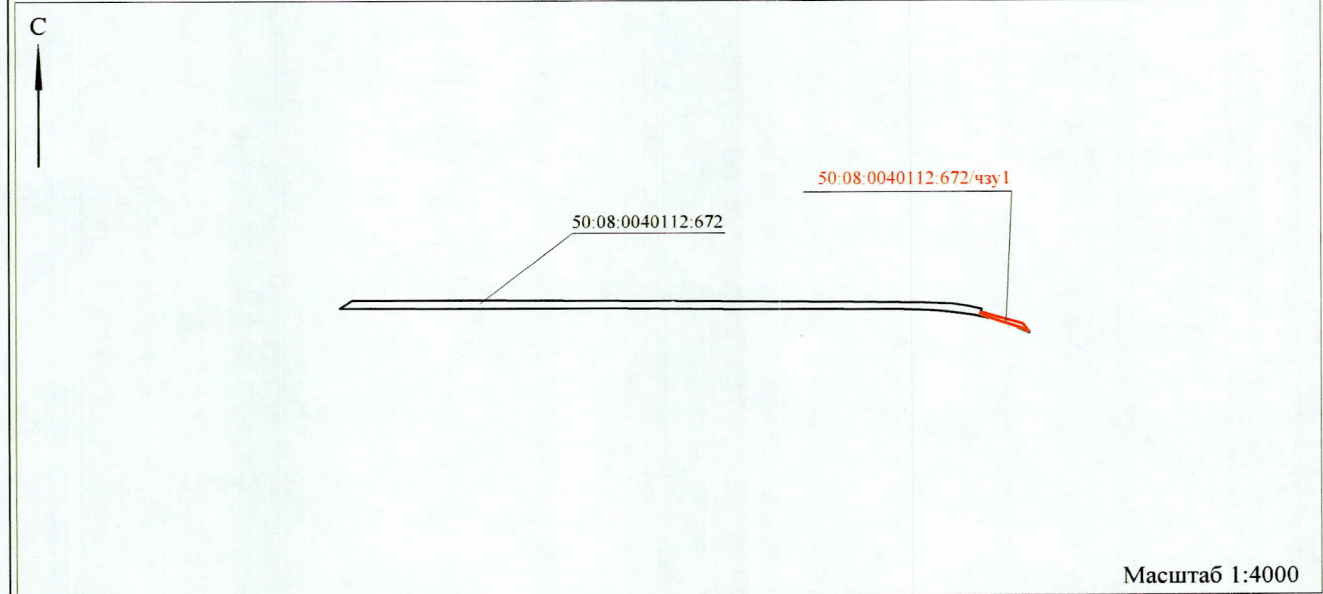
Обозначение характерных точек границ	Координаты, м	
	X	Y
1	488928,96	1341642,98
2	488933,25	1341639,70
3	488940,14	1341616,16
4	488939,19	1341615,83
5	488938,15	1341618,06
6	488935,50	1341624,92
7	488935,18	1341626,03
8	488934,38	1341628,22
9	488931,06	1341638,61
1	488928,96	1341642,98

Схема границ публичного сервитута











Московская область, Истринский район

Масштаб 1:1000



Масштаб 1:4000

Условные обозначения:

-  - границы кадастровых кварталов
-  - границы земельных участков по сведениям в ЕГРН
-  50:08:0000000:162066 - обозначение сооружения по сведениям в ЕГРН
-  - проектные границы публичного сервитута
-  650 - ось автомобильной дороги А-113
-  50:08:0040128 - номер кадастрового квартала
-  50:08:0040112:672 - кадастровый номер земельного участка по сведениям в ЕГРН
-  50:08:0040112:672/чзу1 - обозначение образуемой части земельного участка

(наименование документа об утверждении, включая наименования
органов государственной власти или органов местного
самоуправления, принявших решение об утверждении схемы или
подписавших соглашение о перераспределении земельных участков)

№ 28.12.2020 от 840-Р

Схема границ публичного сервитута

Цель установления публичного сервитута: Для оформления публичного сервитута в отношении части земельного участка с кадастровым номером 50:09:0000000:163925 в границах существующей автомобильной дороги, расположенного: Московская область, Солнечногорский район, автомобильная дорога Москва-С-Петербург-Солнечногорск-Спасс (Пятницкое шоссе) в целях устройства пересечения автомобильной дороги с другими автомобильными дорогами в рамках размещения объекта «А-113 - строящаяся Центральная кольцевая автомобильная дорога (Московская область). «Строительство Центральной кольцевой автомобильной дороги (с последующей эксплуатацией на платной основе), пусковой комплекс (этап строительства) №5» на участке пересечения ПК 748-749 автомобильной дороги А-113.

Площадь публичного сервитута: 23791 кв.м.

Местоположение сервитута: Московская область, Солнечногорский район, автомобильная дорога Москва-С-Петербург-Солнечногорск-Спасс (Пятницкое шоссе)

Метод определения координат: аналитический, Мт = 0,50 м

Система координат: МСК-50, зона 2

Площадь земельного участка 50:09:0000000:163925 - 916035 кв.м.

Категория земельного участка 50:09:0000000:163925 - земли промышленности

Вид разрешенного использования земельного участка 50:09:0000000:163925 - для эксплуатации существующей автомобильной дороги

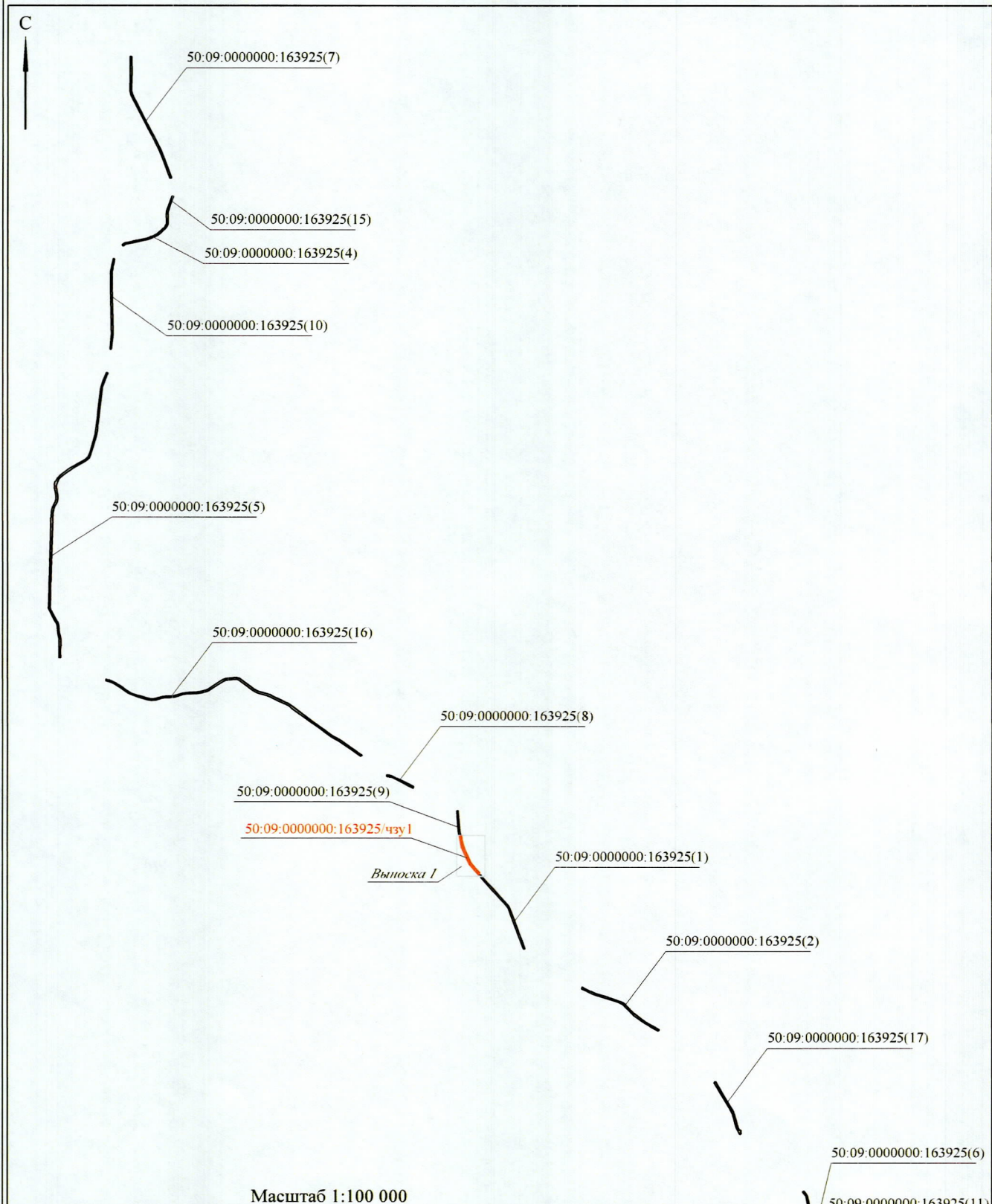
Вид права, правообладателя земельного участка 50:09:0000000:163925 - Собственность - Московская область,

Постоянное (бессрочное) пользование - Государственное бюджетное учреждение Московской области "Мосавтодор"

Система координат: МСК-50, зона 2		
Метод определения координат: аналитический, Мт=0.50 м		
Условный номер земельного участка 50:09:0000000:163925/чзУ1		
Площадь земельного участка: 23791 кв.м		
Обозначение характерных точек границ	Координаты, м	
	X	Y
1	497905,42	2158881,23
2	497888,67	2158886,30
3	497838,75	2158907,06
4	497693,13	2158970,70
5	497635,23	2158996,42
6	497594,71	2159015,29
7	497591,69	2159016,70
8	497574,84	2159026,44
9	497570,02	2159030,16
10	497513,43	2159073,86
11	497504,20	2159083,07
12	497394,79	2159178,89
13	497373,09	2159198,32
14	497382,22	2159200,14
15	497397,09	2159203,12
16	497405,16	2159204,79
17	497409,69	2159205,64
18	497495,53	2159129,25
19	497526,75	2159102,95
20	497562,87	2159071,59

21	497589,55	2159052,65
22	497595,78	2159049,26
23	497613,52	2159039,63
24	497711,99	2158995,18
25	497809,39	2158952,99
26	497849,35	2158935,16
27	497885,43	2158919,41
28	497921,20	2158907,65
29	497982,97	2158894,11
30	498035,59	2158884,20
31	498045,90	2158881,16
32	498053,57	2158879,22
33	498079,91	2158874,44
34	498094,60	2158871,44
35	498104,27	2158869,80
36	498104,02	2158868,44
37	498105,29	2158868,18
38	498100,40	2158843,41
39	498099,39	2158843,71
40	498080,10	2158848,55
41	498060,32	2158851,50
42	498048,46	2158853,77
43	498018,95	2158857,98
44	497995,50	2158861,32
45	497971,74	2158865,74
46	497915,53	2158878,17
1	497905,42	2158881,23

Схема границ публичного сервитута



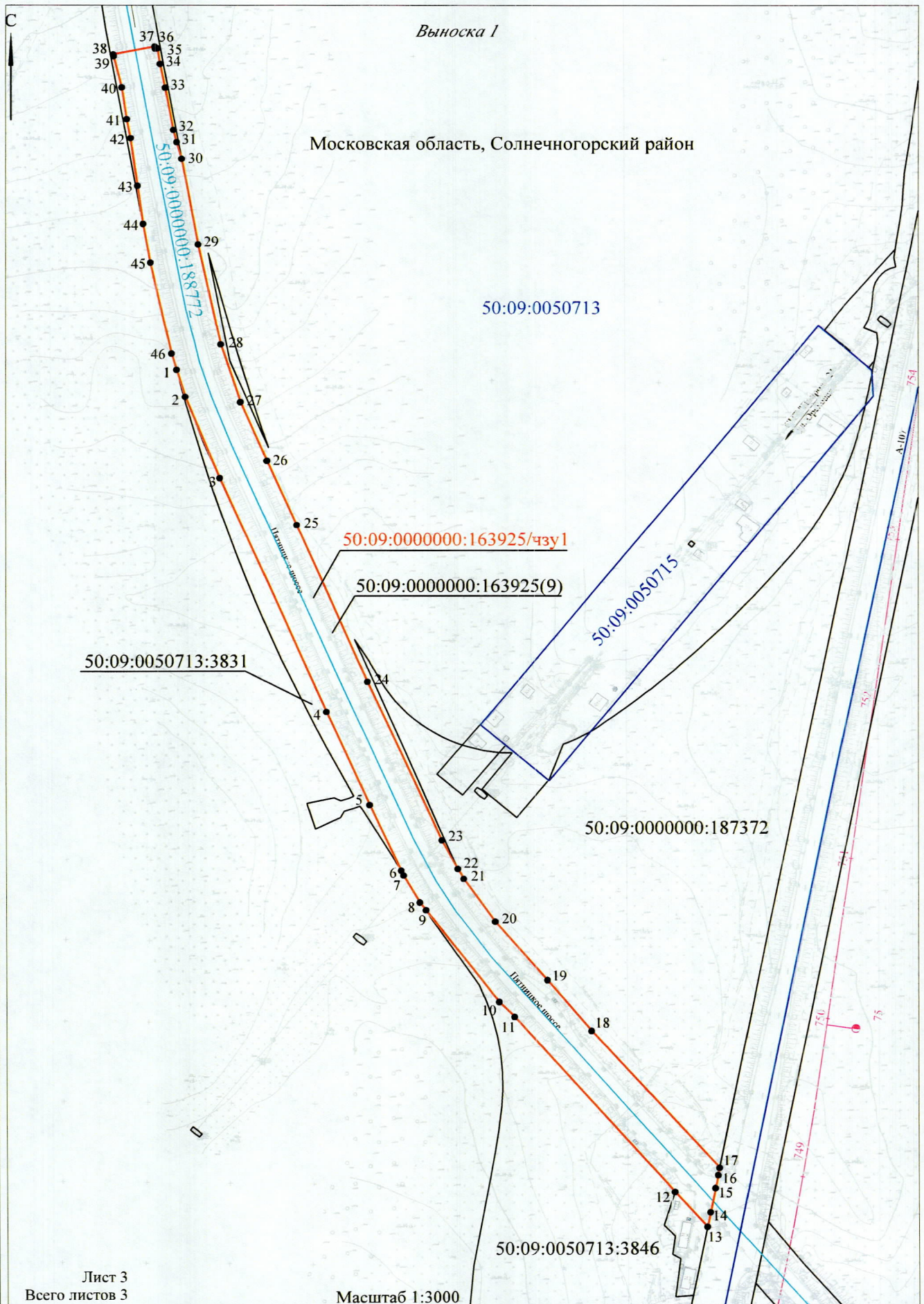
Условные обозначения:

- - границы кадастровых кварталов
- - границы земельных участков по сведениям в ЕГРН
- 50:20:0010411 11579 - обозначение сооружения по сведениям в ЕГРН
- - проектные границы публичного сервитута
- 748 - ось автомобильной дороги А-113
- 50:08:0050103 - номер кадастрового квартала
- 50:09:0000000:163925(1) - кадастровый номер земельного участка по сведениям в ЕГРН
- 50:09:0000000:163925/чзу I - обозначение образуемой части земельного участка

Схема границ публичного сервитута

Выноска 1

Московская область, Солнечногорский район



(наименование документа об утверждении, включая наименования
органов государственной власти или органов местного
самоуправления, принявших решение об утверждении схемы или
подписавших соглашение о перераспределении земельных участков)

№ 28.12.2020 от 840-Р

Схема границ публичного сервитута

Цель установления публичного сервитута: Для оформления публичного сервитута в отношении части земельного участка с кадастровым номером 50:09:0000000:163925 в границах существующей автомобильной дороги, расположенного: Московская область, Солнечногорский район, автомобильная дорога Москва-С-Петербург-Солнечногорск-Спасс (Пятницкое шоссе) в целях устройства пересечения автомобильной дороги с другими автомобильными дорогами в рамках размещения объекта «А-113 - строящаяся Центральная кольцевая автомобильная дорога (Московская область). «Строительство Центральной кольцевой автомобильной дороги (с последующей эксплуатацией на платной основе), пусковой комплекс (этап строительства) №5» на участке пересечения ПК 748-749 автомобильной дороги А-113.

Площадь публичного сервитута: 16175 кв.м.

Местоположение сервитута: Московская область, Солнечногорский район, автомобильная дорога

Москва-С-Петербург-Солнечногорск-Спасс (Пятницкое шоссе)

Метод определения координат: аналитический, Mt = 0,50 м

Система координат: МСК-50, зона 2

Площадь земельного участка 50:09:0000000:163925 - 916035 кв.м.

Категория земельного участка 50:09:0000000:163925 - земли промышленности

Вид разрешенного использования земельного участка 50:09:0000000:163925 - для эксплуатации существующей автомобильной дороги

Вид права, правообладатели земельного участка 50:09:0000000:163925 - Собственность - Московская область,

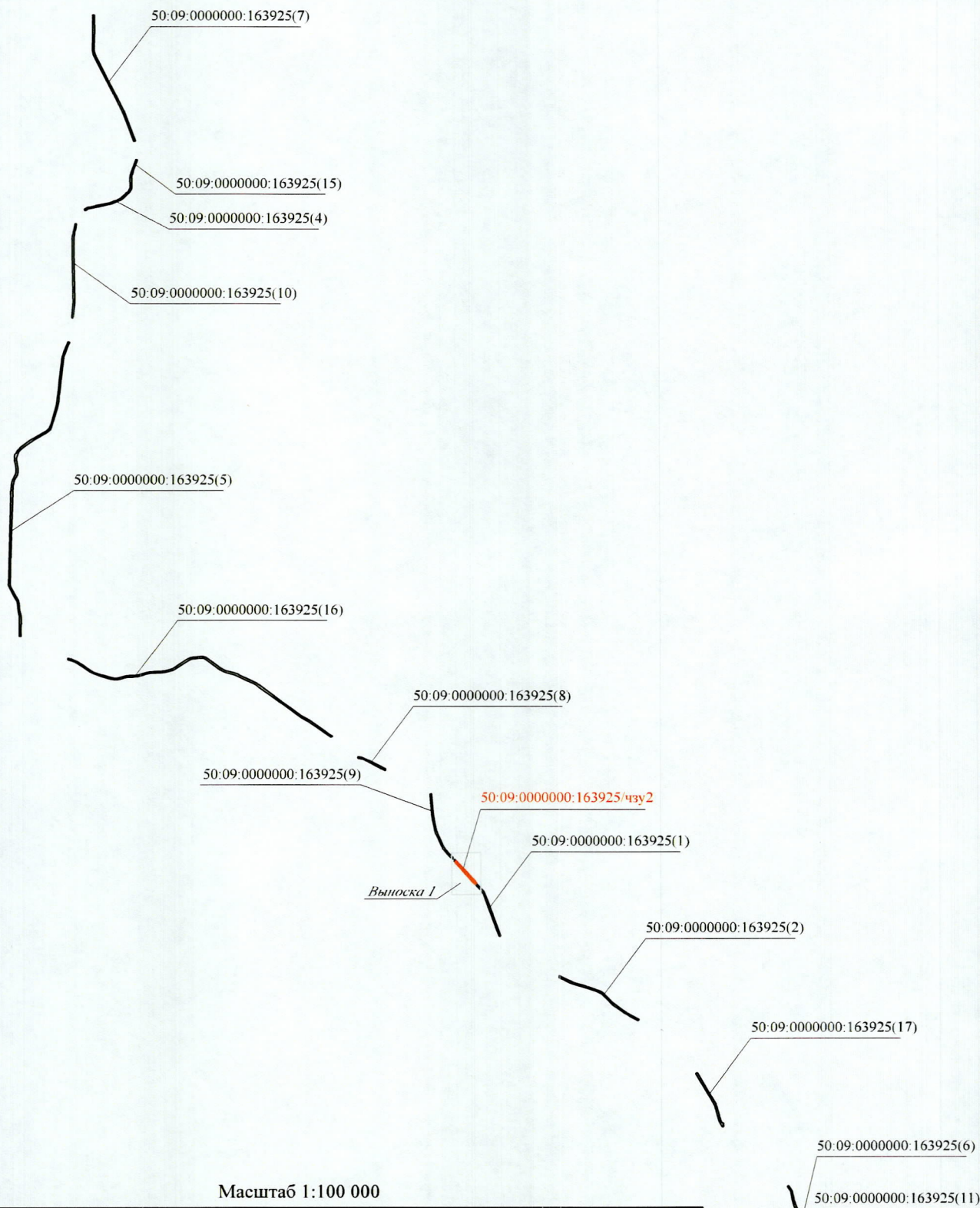
Постоянное (бессрочное) пользование - Государственное бюджетное учреждение Московской области "Мосавтодор"

Система координат: МСК-50, зона 2		
Метод определения координат: аналитический, Mt=0.50 м		
Условный номер земельного участка 50:09:0000000:163925/чзу2		
Площадь земельного участка: 16175 кв.м		
Обозначение характерных точек границ	Координаты, м	
	X	Y
1	496930,66	2159620,99
2	496936,59	2159615,79
3	496936,59	2159615,79
4	496969,39	2159587,08
5	497117,91	2159457,55
6	497249,38	2159342,99
7	497258,84	2159334,83
8	497283,57	2159313,48
9	497345,88	2159259,18
10	497312,57	2159252,93

11	497309,66	2159255,48
12	497303,19	2159260,80
13	497299,44	2159263,12
14	497294,83	2159265,06
15	497292,90	2159265,50
16	497129,41	2159407,66
17	497032,02	2159492,46
18	496982,86	2159535,40
19	496977,62	2159539,99
20	496909,45	2159599,68
21	496914,92	2159606,08
22	496916,13	2159605,02
23	496929,28	2159622,20
1	496930,66	2159620,99

Схема границ публичного сервитута

С



Масштаб 1:100 000

Условные обозначения:







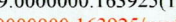

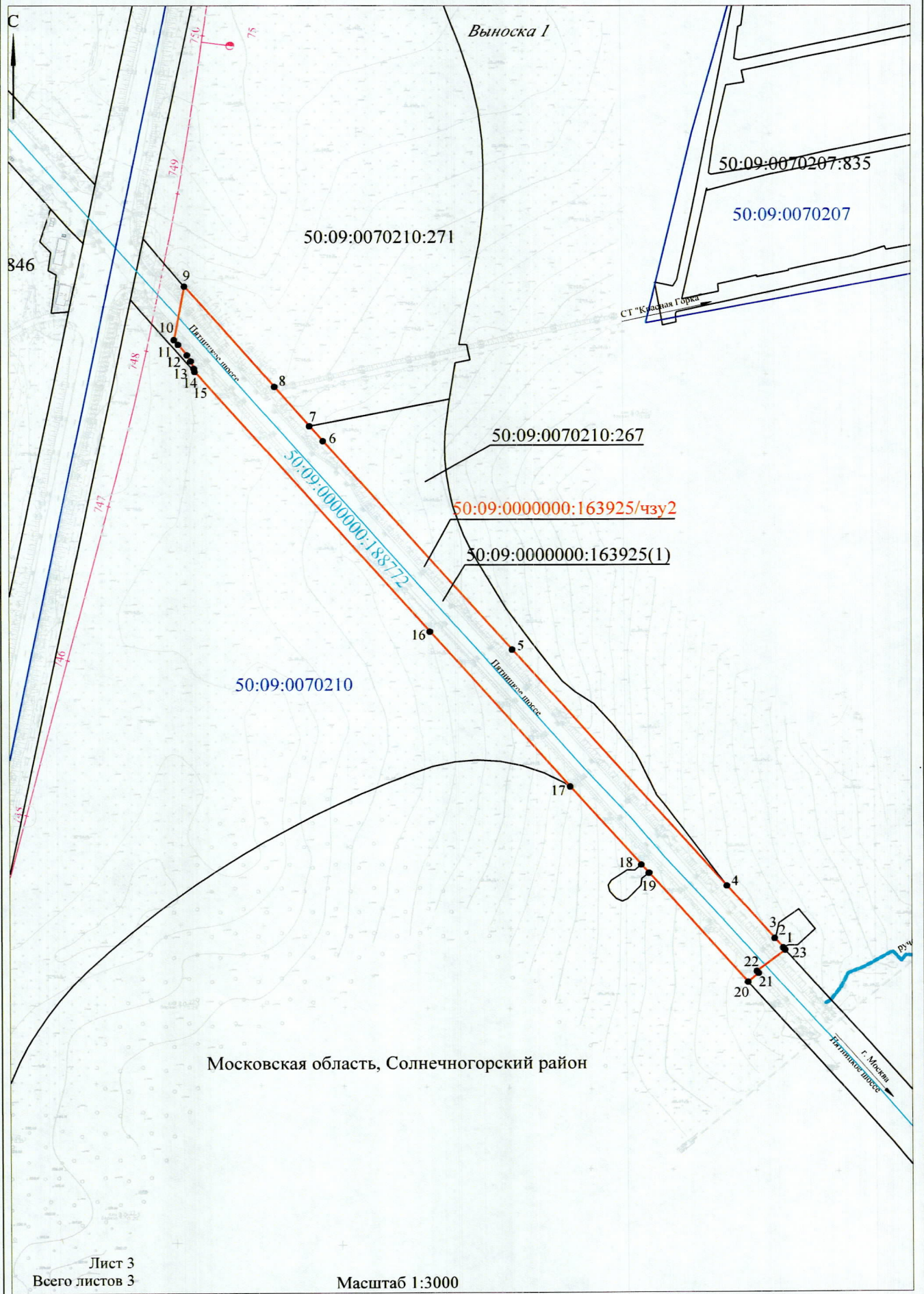
-  - границы кадастровых кварталов
-  - границы земельных участков по сведениям в ЕГРН
-  - обозначение сооружения по сведениям в ЕГРН
-  - проектные границы публичного сервитута
-  - ось автомобильной дороги А-113
-  - номер кадастрового квартала
-  - кадастровый номер земельного участка по сведениям в ЕГРН
-  - обозначение образуемой части земельного участка

Схема границ публичного сервитута



Утверждена

(наименование документа об утверждении, включая наименования

органов государственной власти или органов местного

самоуправления, принявших решение об утверждении схемы или

подписавших соглашение о перераспределении земельных участков)

№ 28.12.2020 от 840-Р

Схема границ публичного сервитута

Цель установления публичного сервитута: Для оформления публичного сервитута в отношении части земельного участка с кадастровым номером 50:20:0041803:158 в границах территории общего пользования, расположенного: Московская область, Одинцовский р-н в целях устройства пересечения автомобильной дороги с другими автомобильными дорогами в рамках размещения объекта «А-113 - строящаяся Центральная кольцевая автомобильная дорога (Московская область). «Строительство Центральной кольцевой автомобильной дороги (с последующей эксплуатацией на платной основе), пусковой комплекс (этап строительства) №5» на участке пересечения ПК 367 автомобильной дороги А-113.

Площадь публичного сервитута: 358 кв.м.

Местоположение сервитута: Московская область, Одинцовский р-н

Метод определения координат: аналитический, Мт = 0,10 м

Система координат: МСК-50, зона 2

Площадь земельного участка 50:20:0041803:158 - 7007 кв.м.

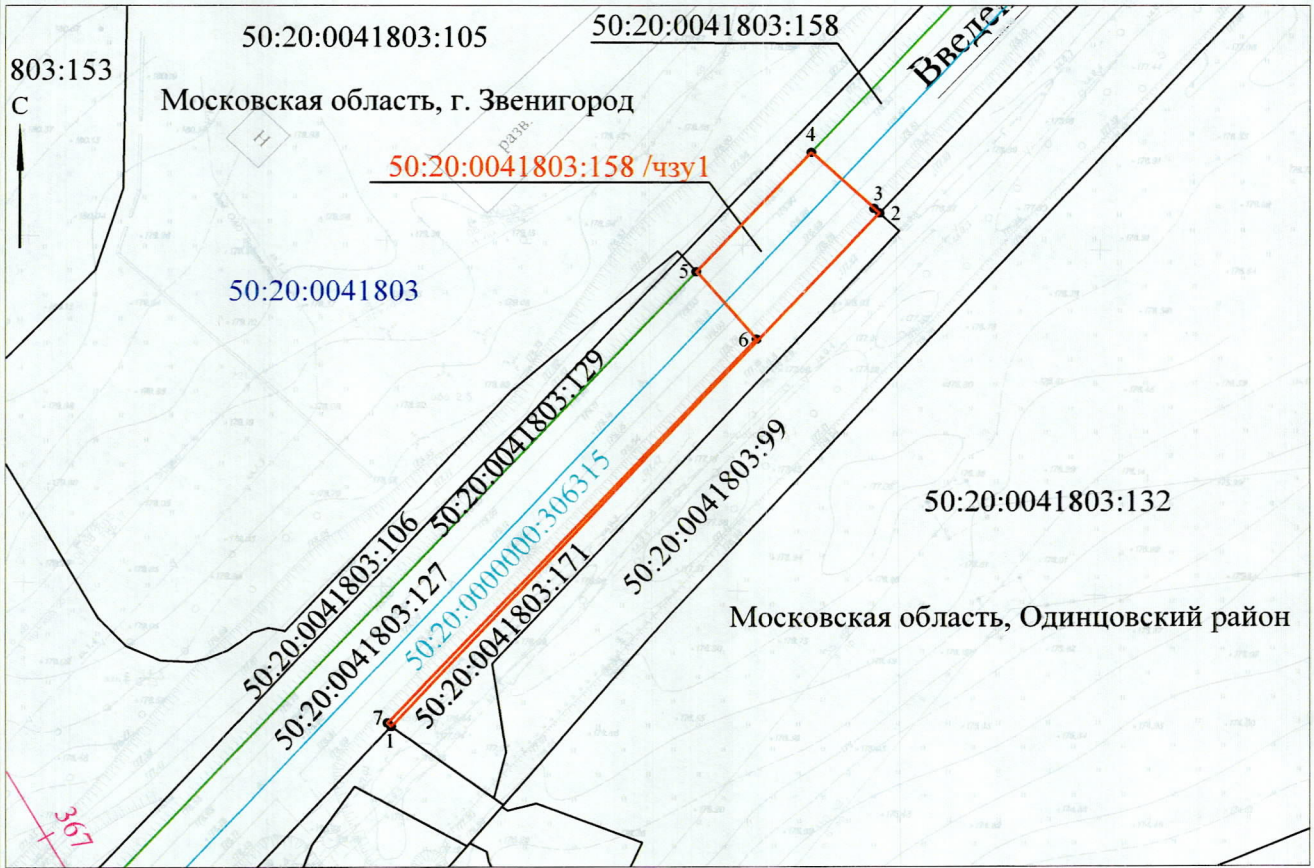
Категория земельного участка 50:20:0041803:158 - земли населённых пунктов

Вид разрешенного использования земельного участка 50:20:0041803:158 - земельные участки (территории) общего пользования

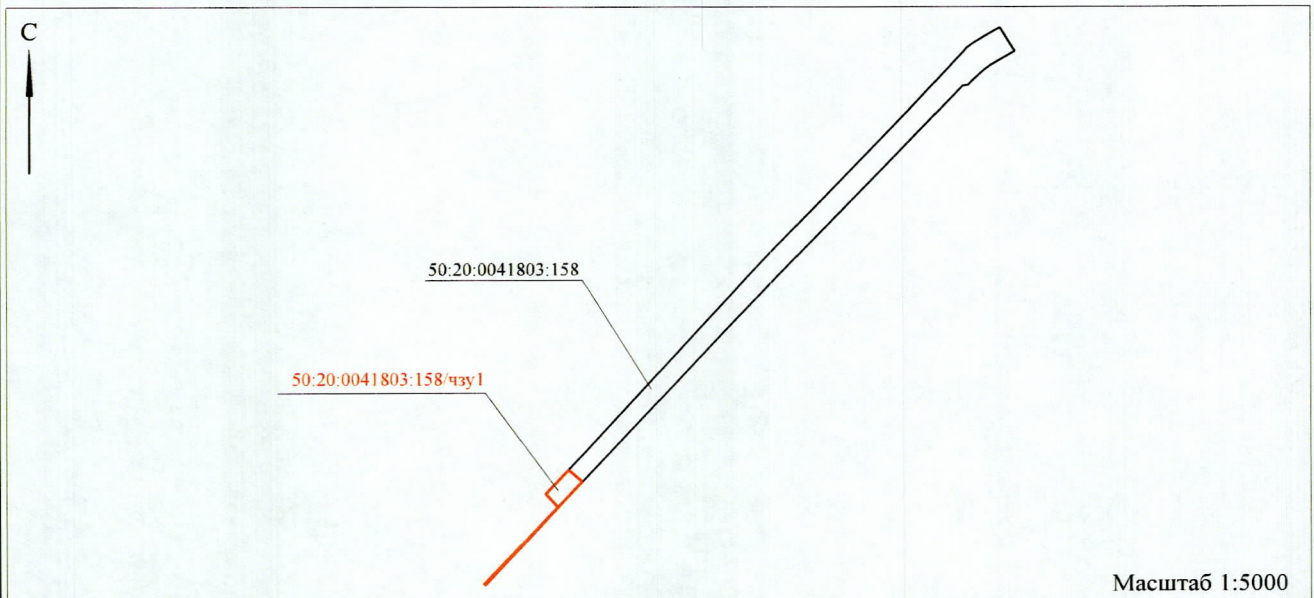
Вид права, правообладатели земельного участка 50:20:0041803:158 - Собственность - Московская область, Постоянное (бессрочное) пользование - Государственное бюджетное учреждение Московской области "Мосавтодор"

Система координат: МСК-50, зона 2		
Метод определения координат: аналитический, Мт=0,10 м		
Условный номер земельного участка 50:20:0041803:158/чзу1		
Площадь земельного участка: 358 кв.м		
Обозначение характерных точек границ	Координаты, м	
	X	Y
1	462203,76	2149762,49
2	462278,05	2149830,93
3	462278,72	2149830,14
4	462286,83	2149821,34
5	462269,54	2149805,26
6	462259,77	2149813,70
7	462204,28	2149761,94
1	462203,76	2149762,49

Схема границ публичного сервитута









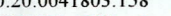


Масштаб 1:1000



Масштаб 1:5000

Условные обозначения:

-  - границы кадастровых кварталов
-  - границы земельных участков по сведениям в ЕГРН
-  50:20:0000000:306315 - обозначение сооружения по сведениям в ЕГРН
-  - проектные границы публичного сервитута
-  367 - ось автомобильной дороги А-113
-  50:20:0041803 - номер кадастрового квартала
-  50:20:0041803:158 - кадастровый номер земельного участка по сведениям в ЕГРН
-  50:20:0041803:158/чзу1 - обозначение образуемой части земельного участка
-  - границы населенных пунктов