

## Анализ площадок под НТО

1. Адрес НТО № 1	г/п. Дедовск, ул. Комарова, у д. 10
2. Вид НТО	павильон тип 2
3. Специализация	продовольственные товары общественное питание
4. Площадь объекта	100 кв.м.
5. Период размещения (постоянно: - до 2025 г. временно: с 01.04.202_ г. до 01.11.202_ г.)	постоянно: до 31.12.2025 г.
6. Форма собственности 7. Координаты	неразграниченная государственная собственность.55.865414,37.125772



## Место размещения НТО на карте



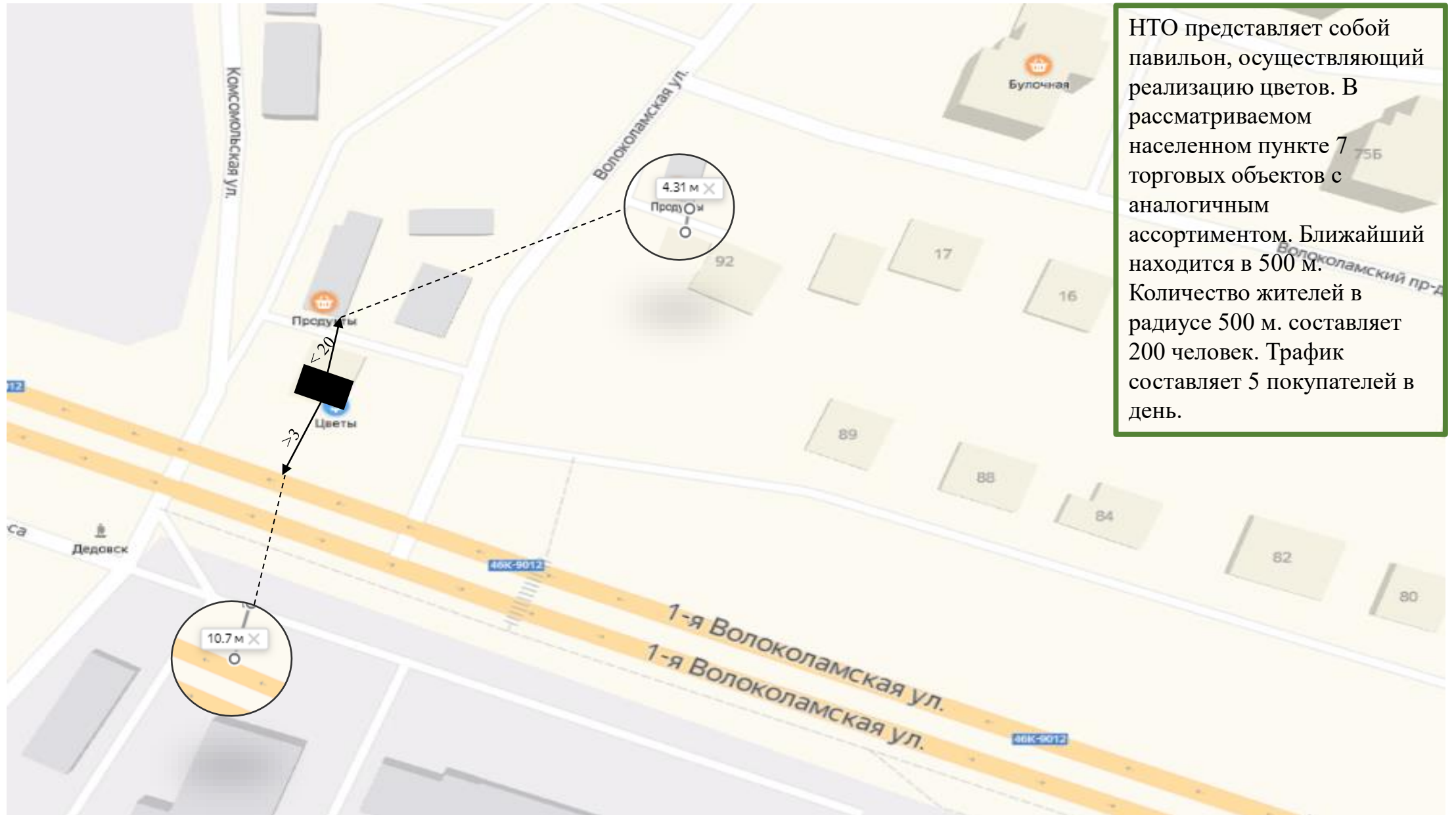
НТО представляет собой павильон, осуществляющий реализацию продуктов смешанного ассортимента. В рассматриваемом населенном пункте 10 торговых объектов с аналогичным ассортиментом. Ближайший находится в 15 м. Количество жителей в радиусе 500 м. составляет 500 человек. Трафик составляет 70 покупателей в день.

## Анализ площадок под НТО

1. Адрес НТО № 2	г/п. Дедовск, ул. 1-я Волоколамская, около д. 89
2. Вид НТО	павильон тип 2
3. Специализация	цветы
4. Площадь объекта	20 кв.м.
5. Период размещения (постоянно: - до 2025 г. временно: с 01.04.202_ г. до 01.11.202_ г.)	постоянно: до 31.12.2025 г.
6. Форма собственности. 7. Координаты	неразграниченная государственная собственность.55.875851,37.114803



Место размещения НТО на карте



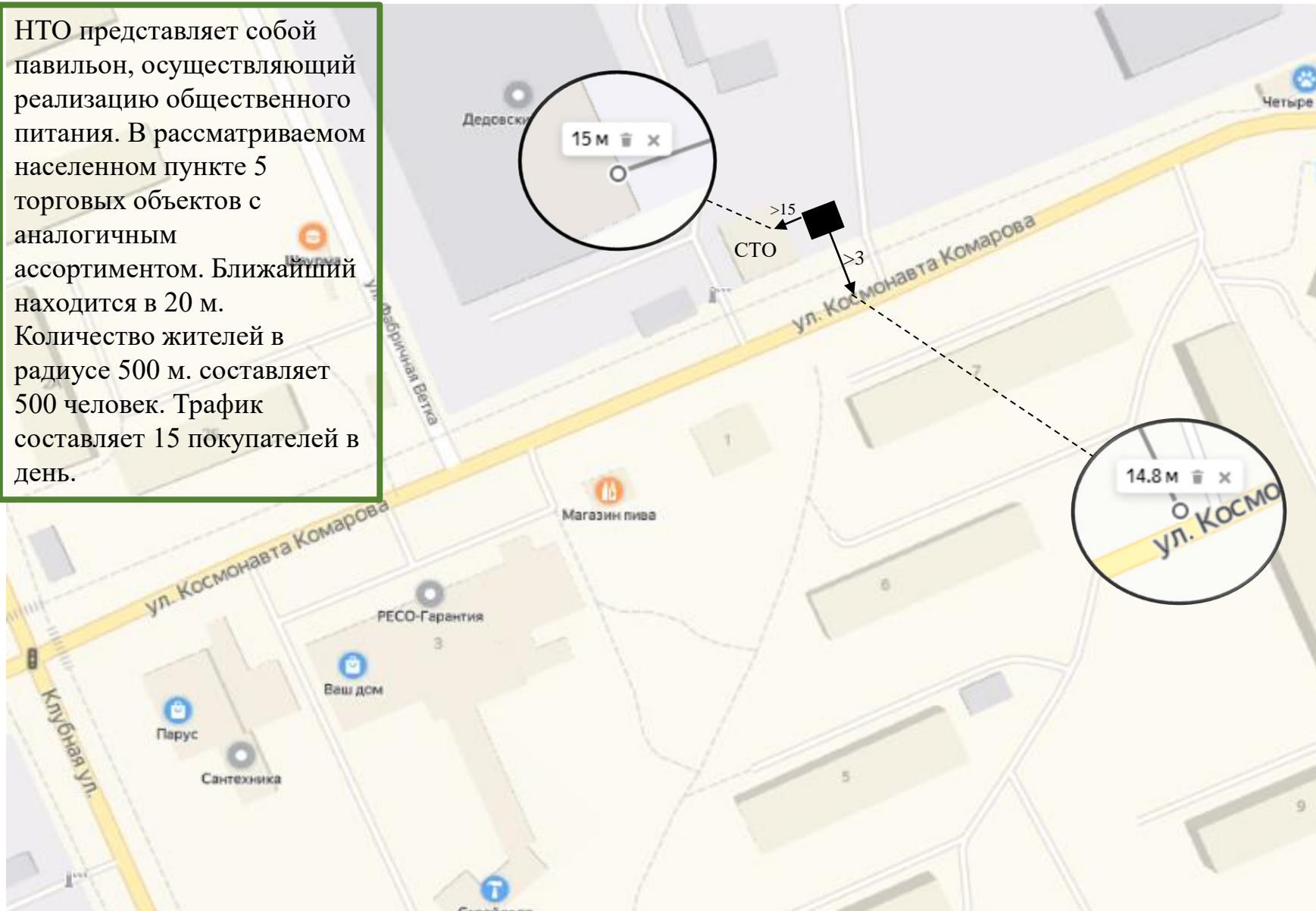
## Анализ площадок под НТО

1. Адрес НТО № 3	г/п. Дедовск, ул. 1-Главная у д.4
2. Вид НТО	павильон тип 2
3. Специализация	общественное питание
4. Площадь объекта	50 кв.м.
5. Период размещения (постоянно: - до 2025 г. временно: с 01.04.202_г. до 01.11.202_г.)	постоянно: до 31.12.2025 г.
6. Форма собственности 7. Координаты	неразграниченная государственная собственность. 55.865682, 37.121478



## Место размещения НТО на карте

НТО представляет собой павильон, осуществляющий реализацию общественного питания. В рассматриваемом населенном пункте 5 торговых объектов с аналогичным ассортиментом. Ближайший находится в 20 м. Количество жителей в радиусе 500 м. составляет 500 человек. Трафик составляет 15 покупателей в день.

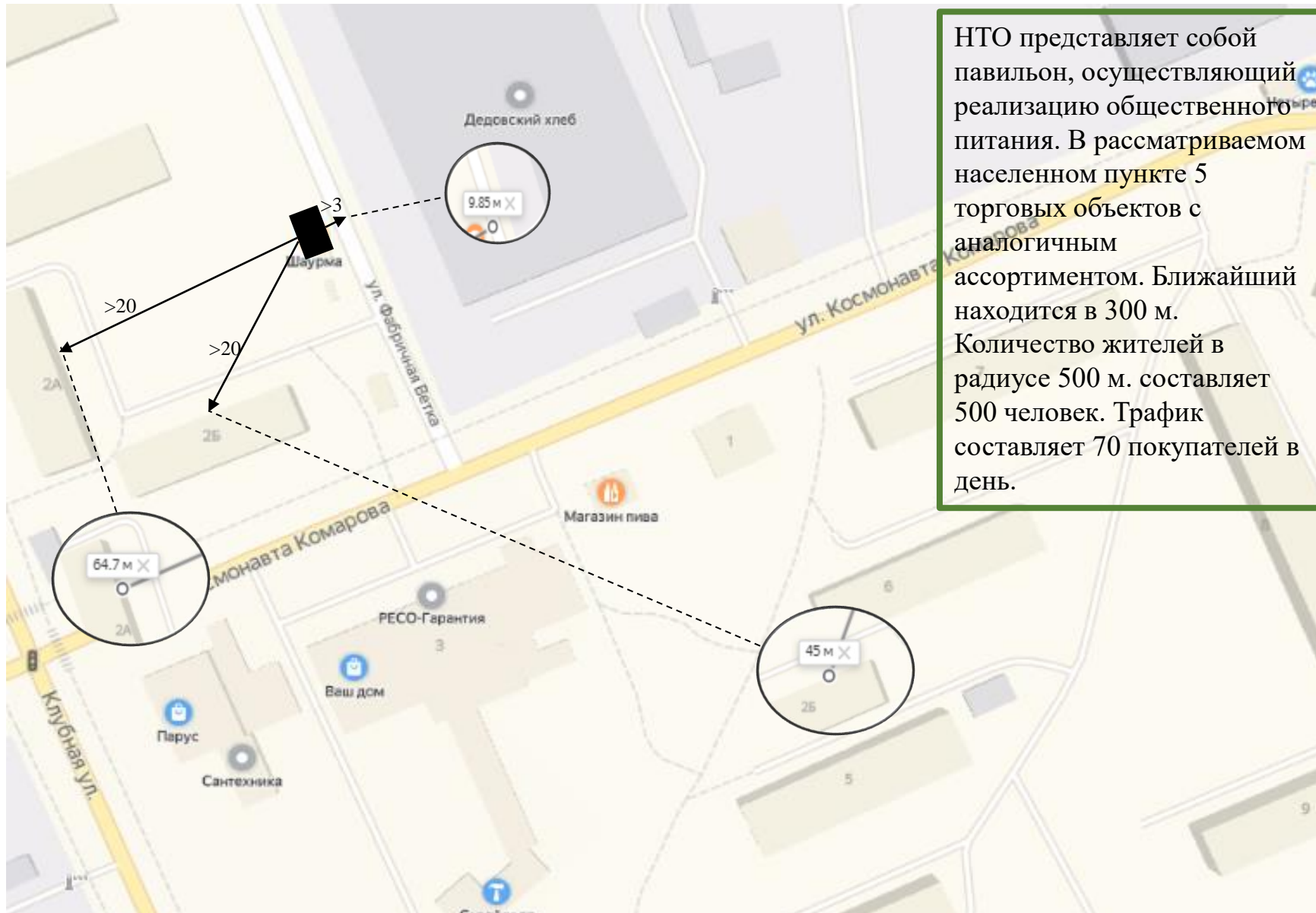


## Анализ площадок под НТО

1. Адрес НТО № 4	г/п Дедовск, ул. Фабричная ветка, напротив ЗАО «Дедовский хлеб»
2. Вид НТО	павильон тип 2
3. Специализация	общественное питание
4. Площадь объекта	50 кв.м.
5. Период размещения (постоянно: - до 2025 г. временно: с 01.04.202_ г. до 01.11.202_ г.)	постоянно: до 31.12.2025 г.
6. Форма собственности, 7. Координаты	неразграниченная государственная собственность.55.865317,37.120889



Место размещения НТО на карте




НТО представляет собой павильон, осуществляющий реализацию общественного питания. В рассматриваемом населенном пункте 5 торговых объектов с аналогичным ассортиментом. Ближайший находится в 300 м. Количество жителей в радиусе 500 м. составляет 500 человек. Трафик составляет 70 покупателей в день.



## Анализ площадок под НТО

1. Адрес НТО № 7	г/п Дедовск, ул. Гагарина, у д. 14 (напротив КДК)
2. Вид НТО	киоск тип 2
3. Специализация	печать
4. Площадь объекта	10 кв.м.
5. Период размещения (постоянно: - до 2025 г. временно: с 01.04.202_г. до 01.11.202_г.)	постоянно: до 31.12.2025 г.
6. Форма собственности, 7. Координаты	неразграниченная государственная собственность.55.860211,37.120599



## Место размещения НТО на карте

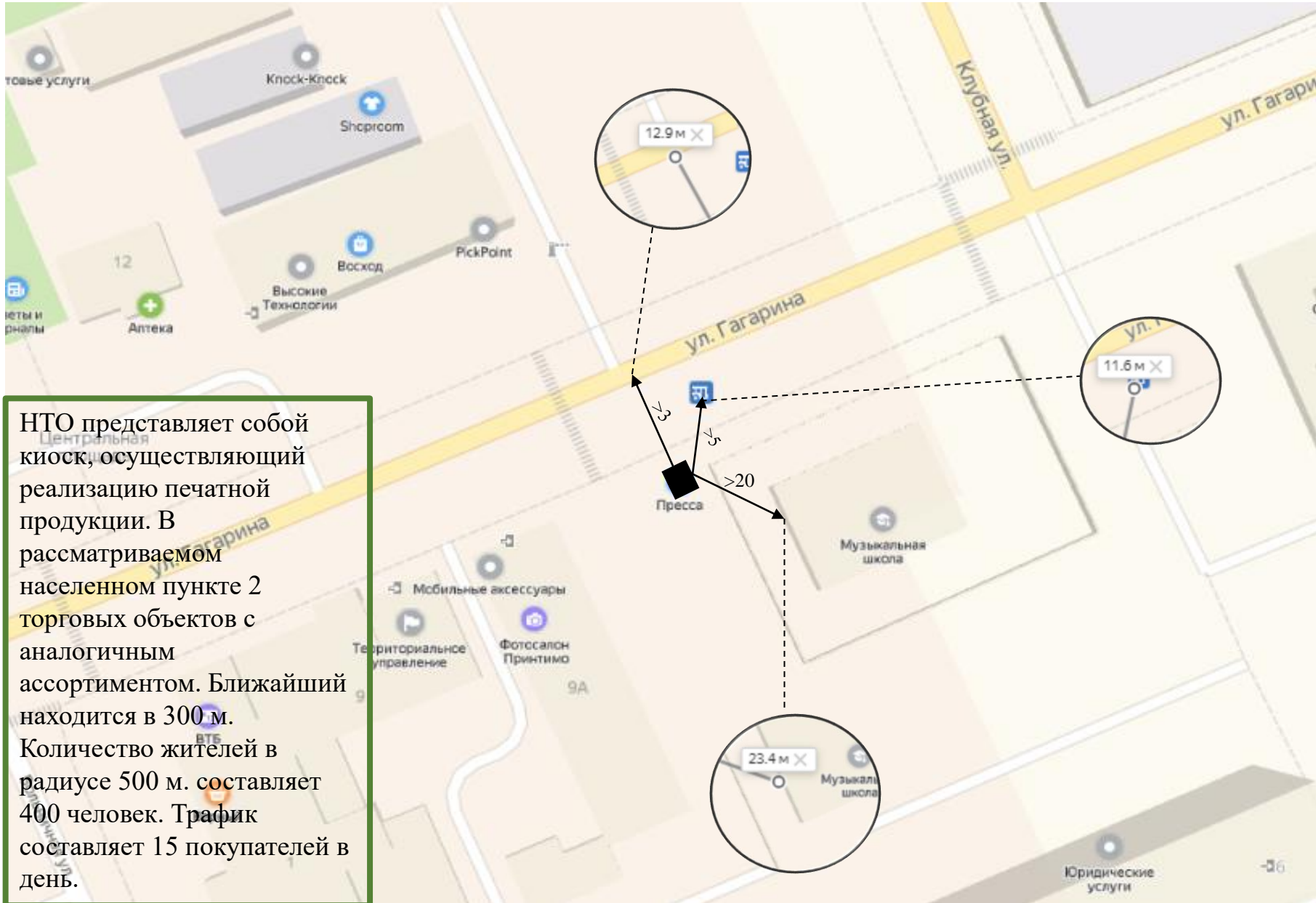


## Анализ площадок под НТО

1. Адрес НТО № 8	г/п Дедовск, ул. Гагарина, у д.7 (напротив музыкальной школы)
2. Вид НТО	киоск тип 2
3. Специализация	печать, хлеб, хлебобулочные изделия
4. Площадь объекта	20 кв.м.
5. Период размещения (постоянно: - до 2025 г. временно: с 01.04.202_ г. до 01.11.202_ г.)	постоянно: до 31.12.2025 г.
6. Форма собственности. 7. Координаты	неразграниченная государственная собственность.55.860028,37.121944





Место размещения НТО на карте

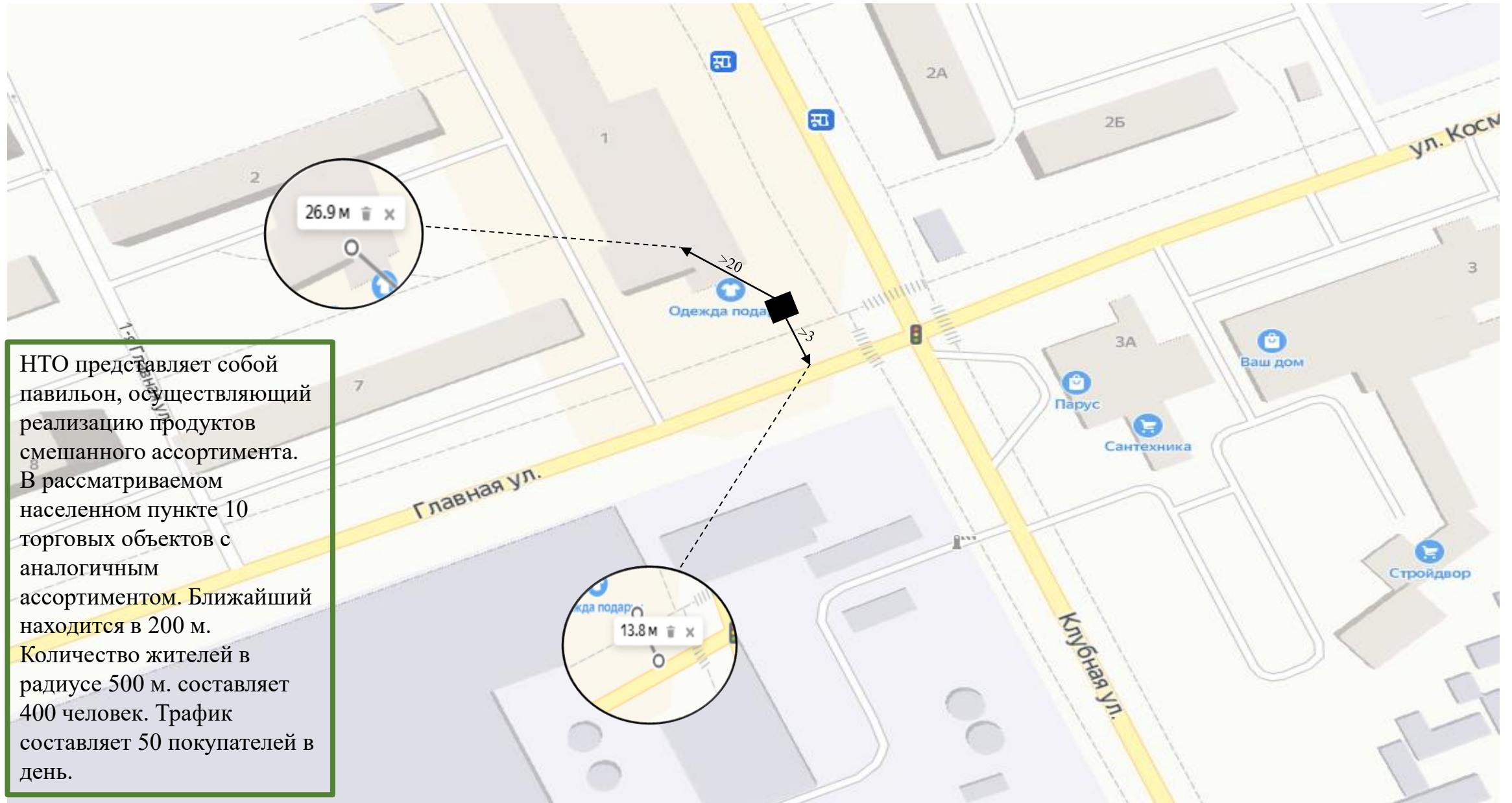


## Анализ площадок под НТО

1. Адрес НТО № 11	г/п Дедовск, ул. Победы, уд. 1
2. Вид НТО	павильон тип 2
3. Специализация	продовольственные товары
4. Площадь объекта	30 кв.м.
5. Период размещения (постоянно: - до 2025 г. временно: с 01.04.202_ г. до 01.11.202_ г.)	постоянно: до 31.12.2025 г.
6. Форма собственности. 7. Координаты	неразграниченная государственная собственность. 55.864361, 37.119024



## Место размещения НТО на карте



НТО представляет собой павильон, осуществляющий реализацию продуктов смешанного ассортимента. В рассматриваемом населенном пункте 10 торговых объектов с аналогичным ассортиментом. Ближайший находится в 200 м. Количество жителей в радиусе 500 м. составляет 400 человек. Трафик составляет 50 покупателей в день.

## Анализ площадок под НТО

1. Адрес НТО № 12	г/п Дедовск, ул. Космонавта Комарова, у д. 11
2. Вид НТО	вендинговый автомат
3. Специализация	питьевая вода
4. Площадь объекта	4 кв.м.
5. Период размещения (постоянно: - до 2025 г. временно: с 01.04.202_ г. до 01.11.202_ г.)	постоянно: до 31.12.2025 г.
6. Форма собственности. 7. Координаты	неразграниченная государственная собственность. 55.864361, 37.119024



## Место размещения НТО на карте





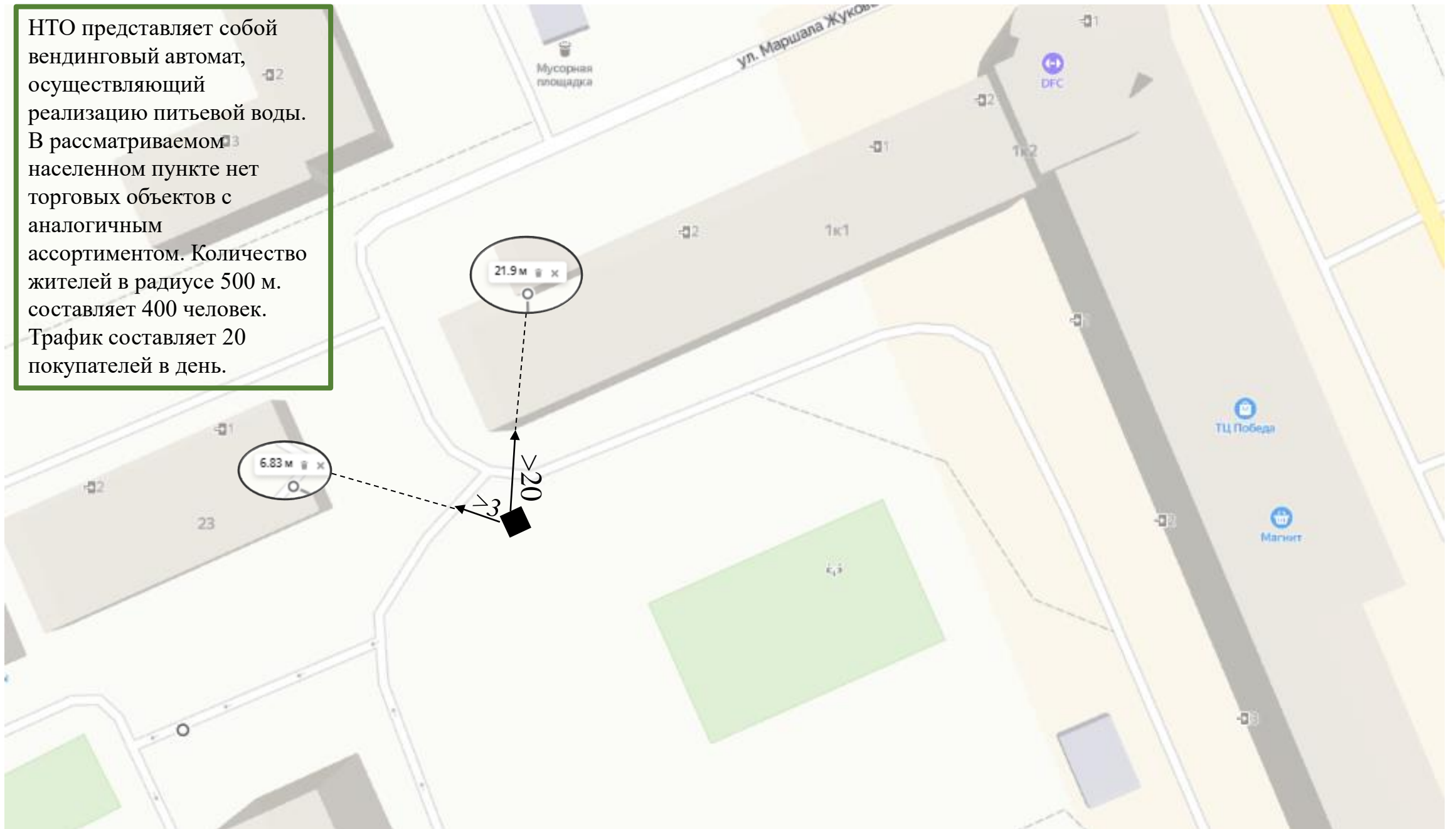
## Анализ площадок под НТО

1. Адрес НТО № 13	г/п Дедовск, ул. Главная, у д. 23
2. Вид НТО	вендинговый автомат
3. Специализация	питьевая вода
4. Площадь объекта	4 кв.м.
5. Период размещения (постоянно: - до 2025 г. временно: с 01.04.202_ г. до 01.11.202_ г.)	постоянно: до 31.12.2025 г.
6. Форма собственности. 7. Координаты	неразграниченная государственная собственность. 55.865552, 37.116302



## Место размещения НТО на карте

НТО представляет собой вендинговый автомат, осуществляющий реализацию питьевой воды. В рассматриваемом населенном пункте нет торговых объектов с аналогичным ассортиментом. Количество жителей в радиусе 500 м. составляет 400 человек. Трафик составляет 20 покупателей в день.

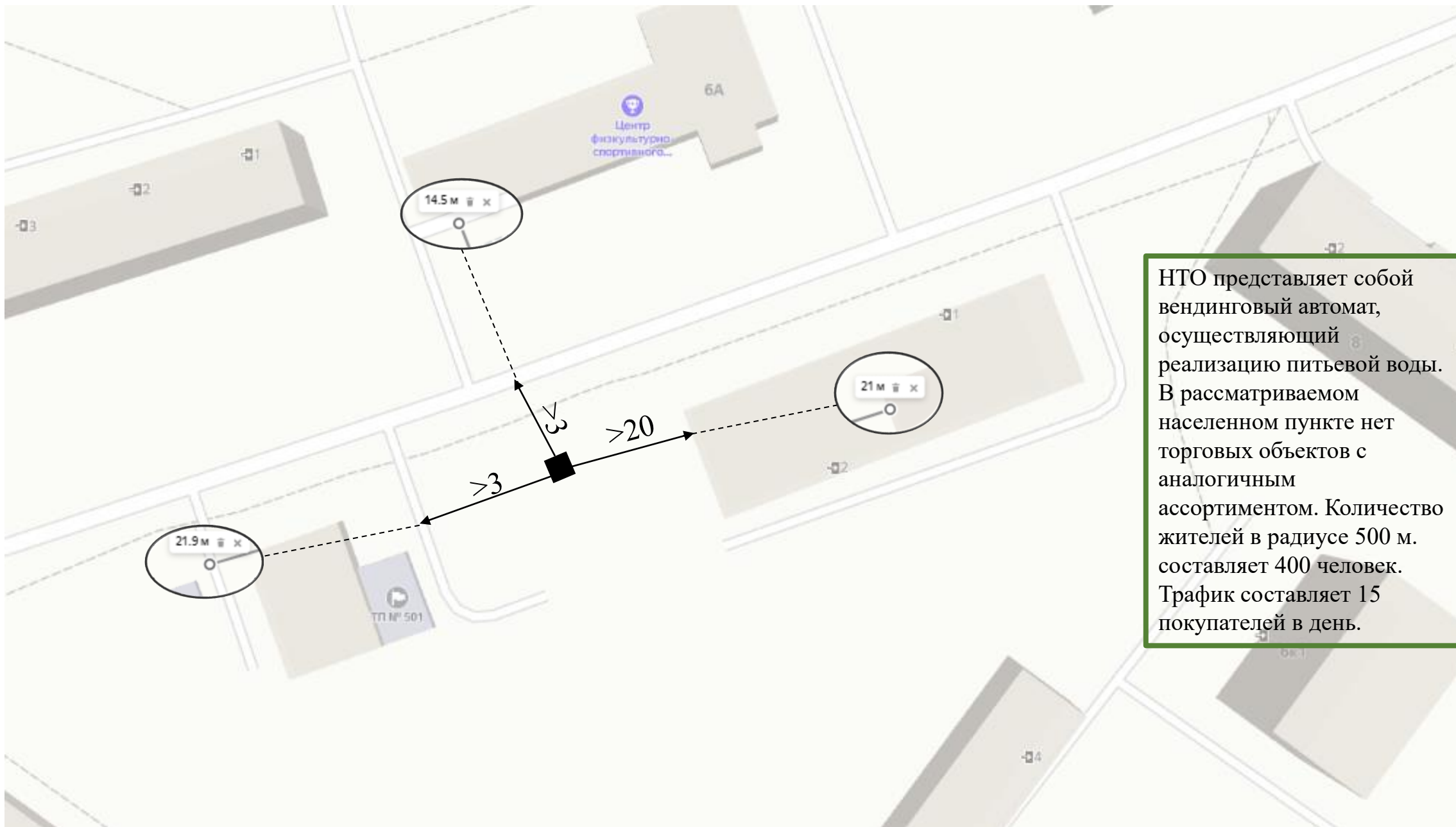


## Анализ площадок под НТО

1. Адрес НТО № 14	г/п Дедовск, ул. Мира между д. 7 и д. 9
2. Вид НТО	вендинговый автомат
3. Специализация	питьевая вода
4. Площадь объекта	4 кв.м.
5. Период размещения (постоянно: - до 2025 г. временно: с 01.04.202_ г. до 01.11.202_ г.)	постоянно: до 31.12.2025 г.
6. Форма собственности. 7. Координаты	неразграниченная государственная собственность. 55.856162, 37.126125




## Место размещения НТО на карте



## Анализ площадок под НТО

1. Адрес НТО № 15	г/п Дедовск, ул. Энергетиков, у д. 9
2. Вид НТО	вендинговый автомат
3. Специализация	питьевая вода
4. Площадь объекта	4 кв.м.
5. Период размещения (постоянно: - до 2025 г. временно: с 01.04.202_ г. до 01.11.202_ г.)	постоянно: до 31.12.2025 г.
6. Форма собственности. 7. Координаты	неразграниченная государственная собственность. 55.869121, 37.101583



## Место размещения НТО на карте

НТО представляет собой вендинговый автомат, осуществляющий реализацию питьевой воды. В рассматриваемом населенном пункте нет торговых объектов с аналогичным ассортиментом. Количество жителей в радиусе 500 м. составляет 300 человек. Трафик составляет 10 покупателей в день.

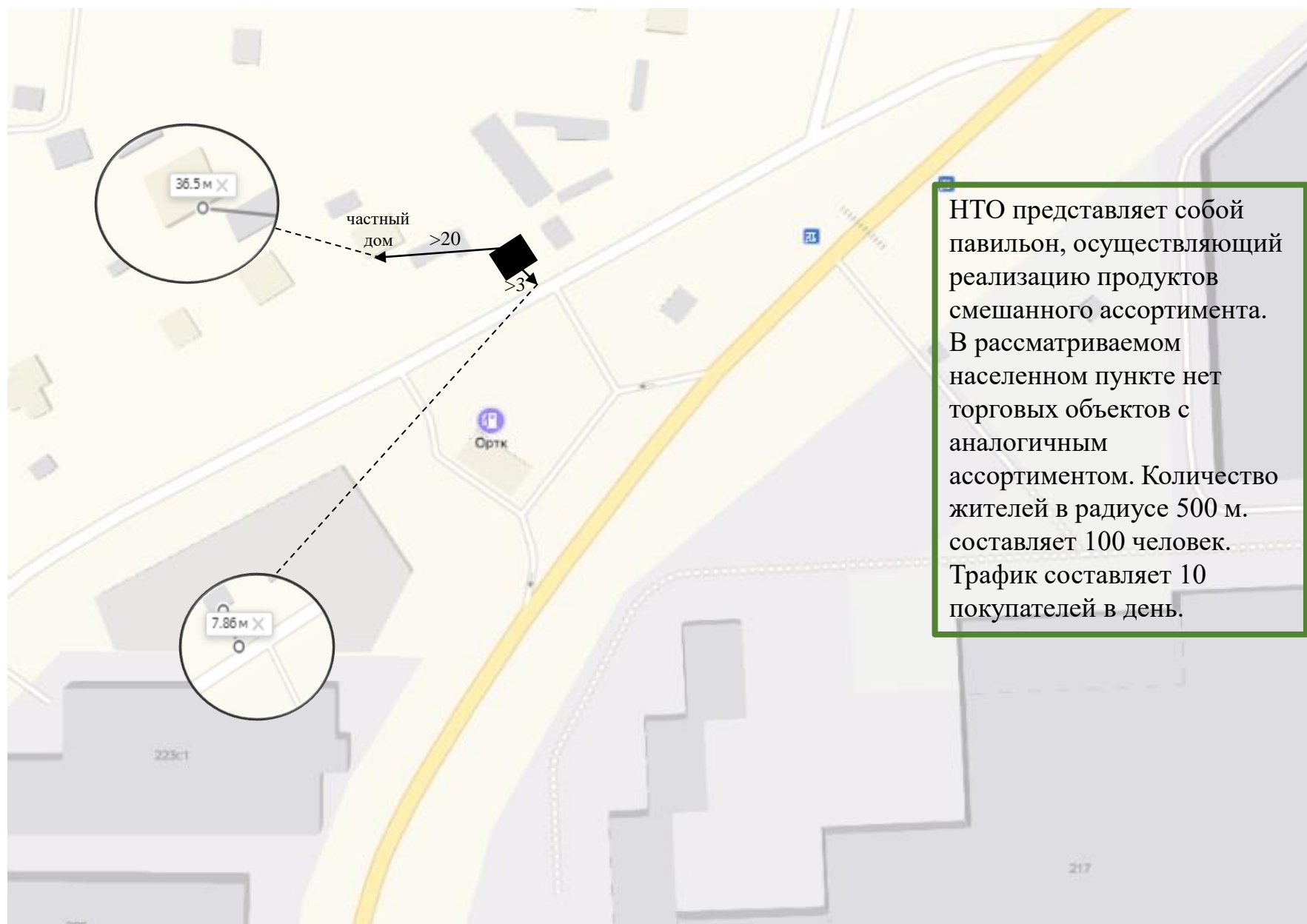


## Анализ площадок под НТО

1. Адрес НТО № 17	с/п Павло-Слободское, д. Лобаново, напротив заправки «ОРТК»
2. Вид НТО	павильон тип 2
3. Специализация	продовольственные товары
4. Площадь объекта	50 кв.м.
5. Период размещения (постоянно: - до 2025 г. временно: с 01.04.202_ г. до 01.11.202_ г.)	постоянно: до 31.12.2025 г.
6. Форма собственности. 7. Координаты	неразграниченная государственная собственность.55.822537,37.115021



### Место размещения НТО на карте



НТО представляет собой павильон, осуществляющий реализацию продуктов смешанного ассортимента. В рассматриваемом населенном пункте нет торговых объектов с аналогичным ассортиментом. Количество жителей в радиусе 500 м. составляет 100 человек. Трафик составляет 10 покупателей в день.

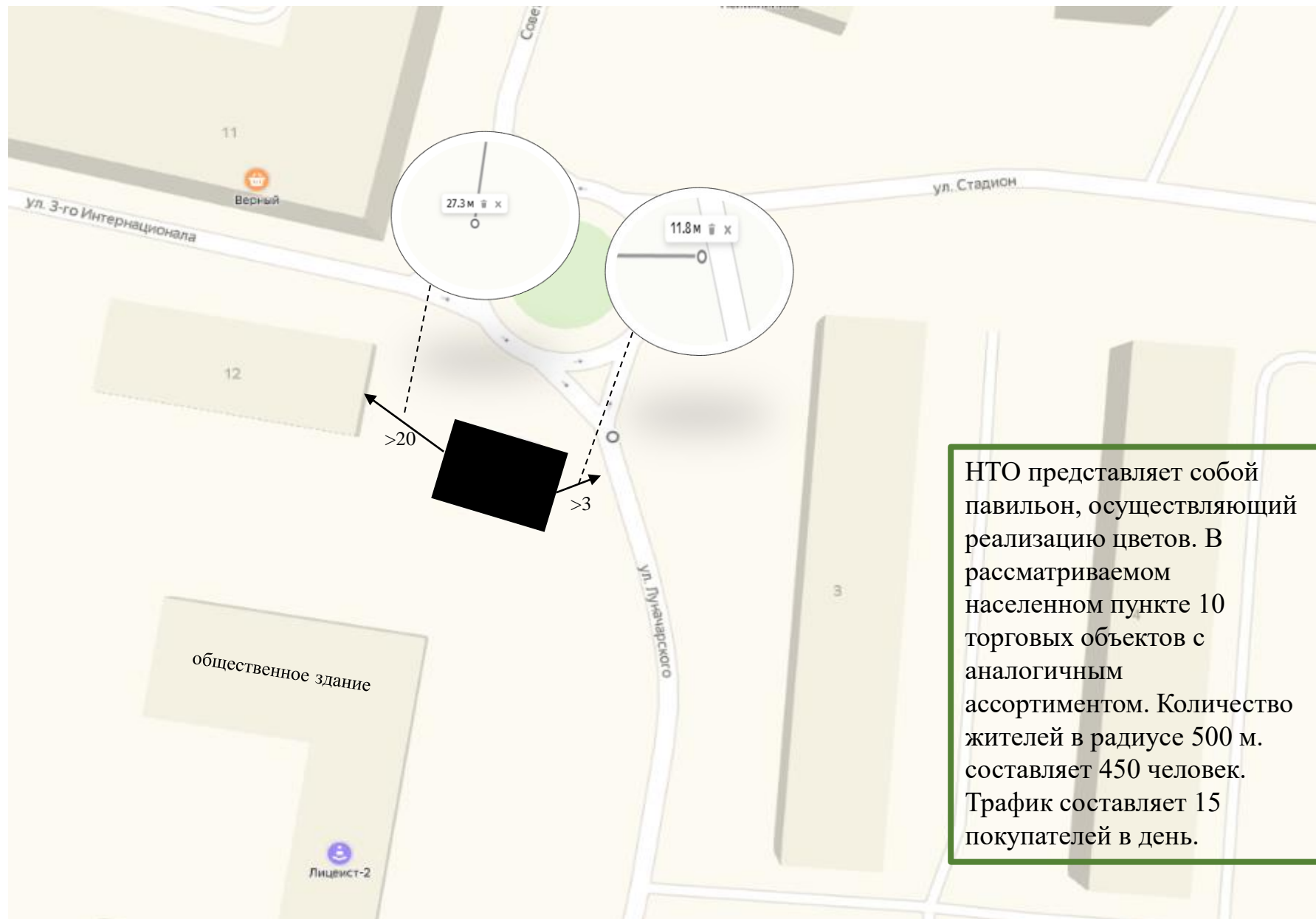


### Анализ площадок под НТО

1. Адрес НТО № 18	с. Павловская Слобода, ул.3-го Интернационала, у д. 12
2. Вид НТО	павильон тип 2
3. Специализация	цветы, продовольственный товары
4. Площадь объекта	30 кв.м.
5. Период размещения (постоянно: - до 2025 г. временно: с 01.04.202_ г. до 01.11.202_ г.)	постоянно: до 31.12.2025 г.
6. Форма собственности. 7. Координаты	неразграниченная государственная собственность. 55.817199,37.086432



### Место размещения НТО на карте



НТО представляет собой павильон, осуществляющий реализацию цветов. В рассматриваемом населенном пункте 10 торговых объектов с аналогичным ассортиментом. Количество жителей в радиусе 500 м. составляет 450 человек. Трафик составляет 15 покупателей в день.

## Анализ площадок под НТО

1. Адрес НТО № 19	с/п Павло-Слободское, ул. Комсомольская, у д. 1А
2. Вид НТО	павильон тип 2
3. Специализация	хлеб, хлебобулочные изделия
4. Площадь объекта	20 кв.м.
5. Период размещения (постоянно: - до 2025 г. временно: с 01.04.202_г. до 01.11.202_г.)	постоянно: до 31.12.2025 г.
6. Форма собственности. 7. Координаты	неограниченная государственная собственность.55.815377,37.090120



### Место размещения НТО на карте

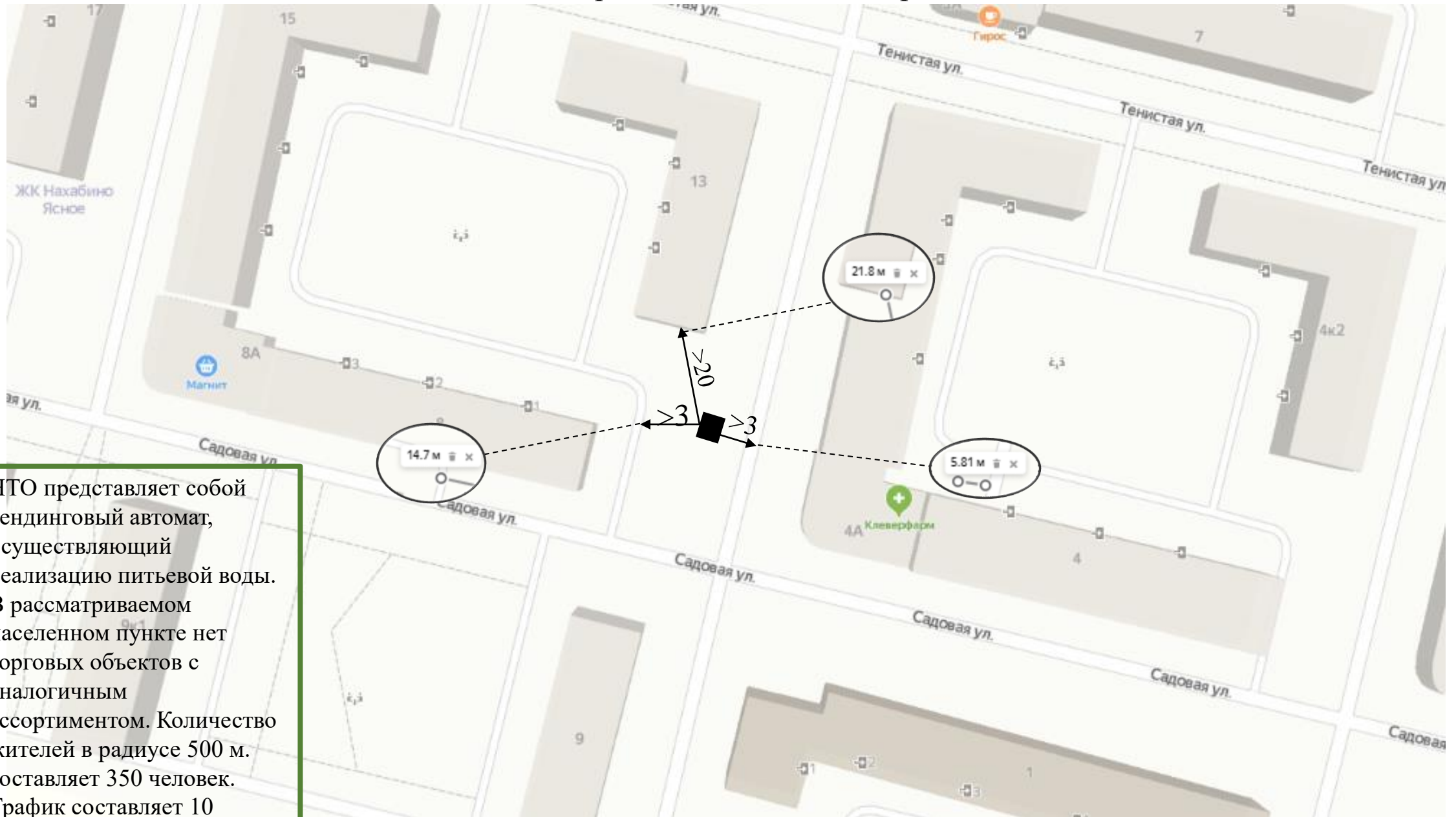


## Анализ площадок под НТО

1. Адрес НТО № 21	с/п Павло-Слободское, д. Черная, ул. Широкая у д.13
2. Вид НТО	вендинговый автомат
3. Специализация	питьевая вода
4. Площадь объекта	4 кв.м.
5. Период размещения (постоянно: - до 2025 г. временно: с 01.04.202_ г. до 01.11.202_ г.)	постоянно: до 31.12.2025 г.
6. Форма собственности. 7. Координаты	неразграниченная государственная собственность. 55.839880, 37.131957




## Место размещения НТО на карте



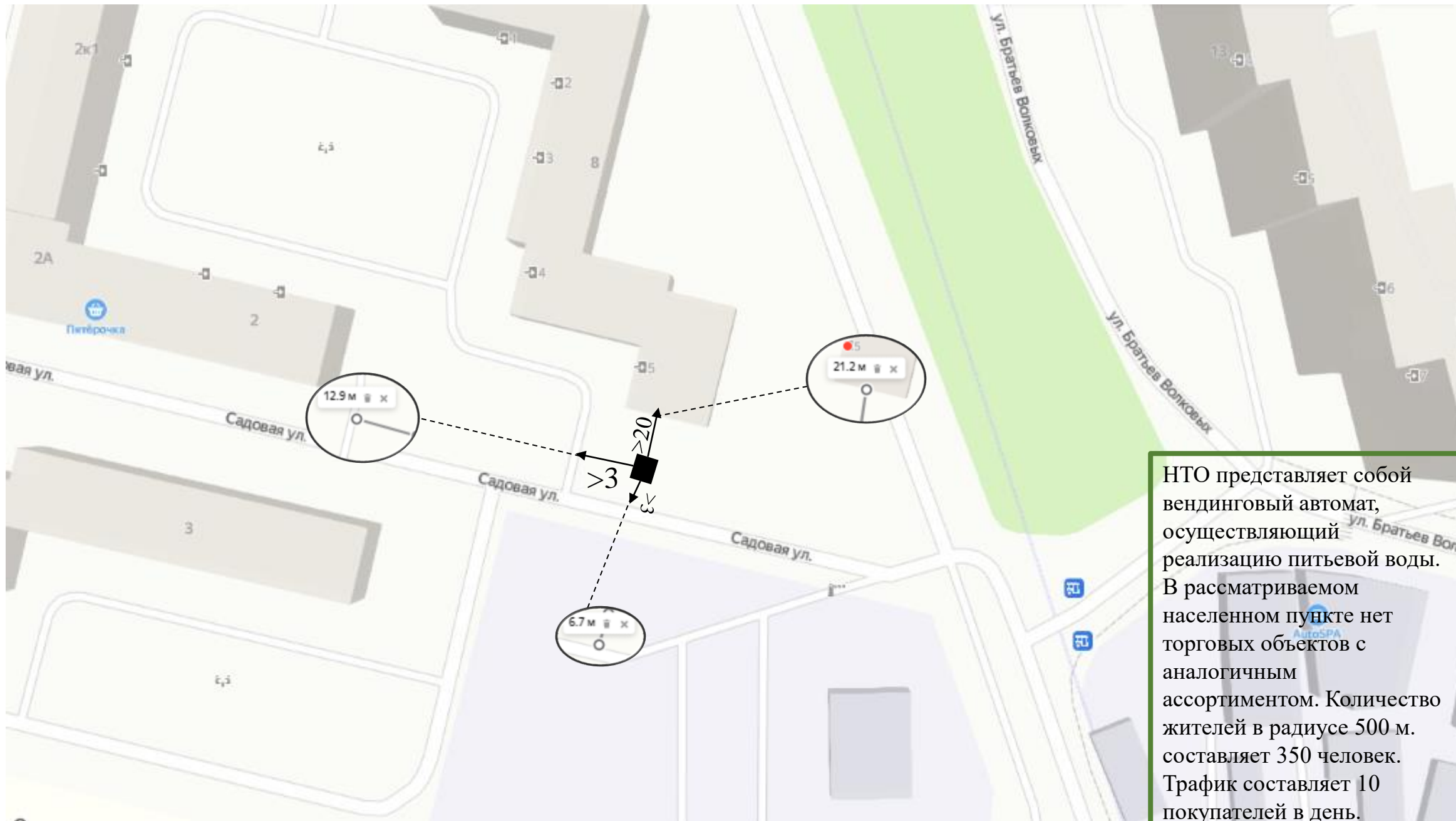
НТО представляет собой вендинговый автомат, осуществляющий реализацию питьевой воды. В рассматриваемом населенном пункте нет торговых объектов с аналогичным ассортиментом. Количество жителей в радиусе 500 м. составляет 350 человек. Трафик составляет 10 покупателей в день.

## Анализ площадок под НТО

1. Адрес НТО № 22	с/п Павло-Слободское, д. Черная, ул. Тенистая, у д.8
2. Вид НТО	вендинговый автомат
3. Специализация	питьевая вода
4. Площадь объекта	4 кв.м.
5. Период размещения (постоянно: - до 2025 г. временно: с 01.04.202_ г. до 01.11.202_ г.)	постоянно: до 31.12.2025 г.
6. Форма собственности. 7. Координаты	неразграниченная государственная собственность. 55.839192, 37.135881



## Место размещения НТО на карте



НТО представляет собой вендинговый автомат, осуществляющий реализацию питьевой воды. В рассматриваемом населенном пункте нет торговых объектов с аналогичным ассортиментом. Количество жителей в радиусе 500 м. составляет 350 человек. Трафик составляет 10 покупателей в день.



## Анализ площадок под НТО

1. Адрес НТО № 23	с/п Павло-Слободское, д. Исаково, ул. Рябиновая, у д.1
2. Вид НТО	вендинговый автомат
3. Специализация	питьевая вода
4. Площадь объекта	4 кв.м.
5. Период размещения (постоянно: - до 2025 г. временно: с 01.04.202_ г. до 01.11.202_ г.)	постоянно: до 31.12.2025 г.
6. Форма собственности. 7. Координаты	неразграниченная государственная собственность. 55.837611, 37.133781



## Место размещения НТО на карте



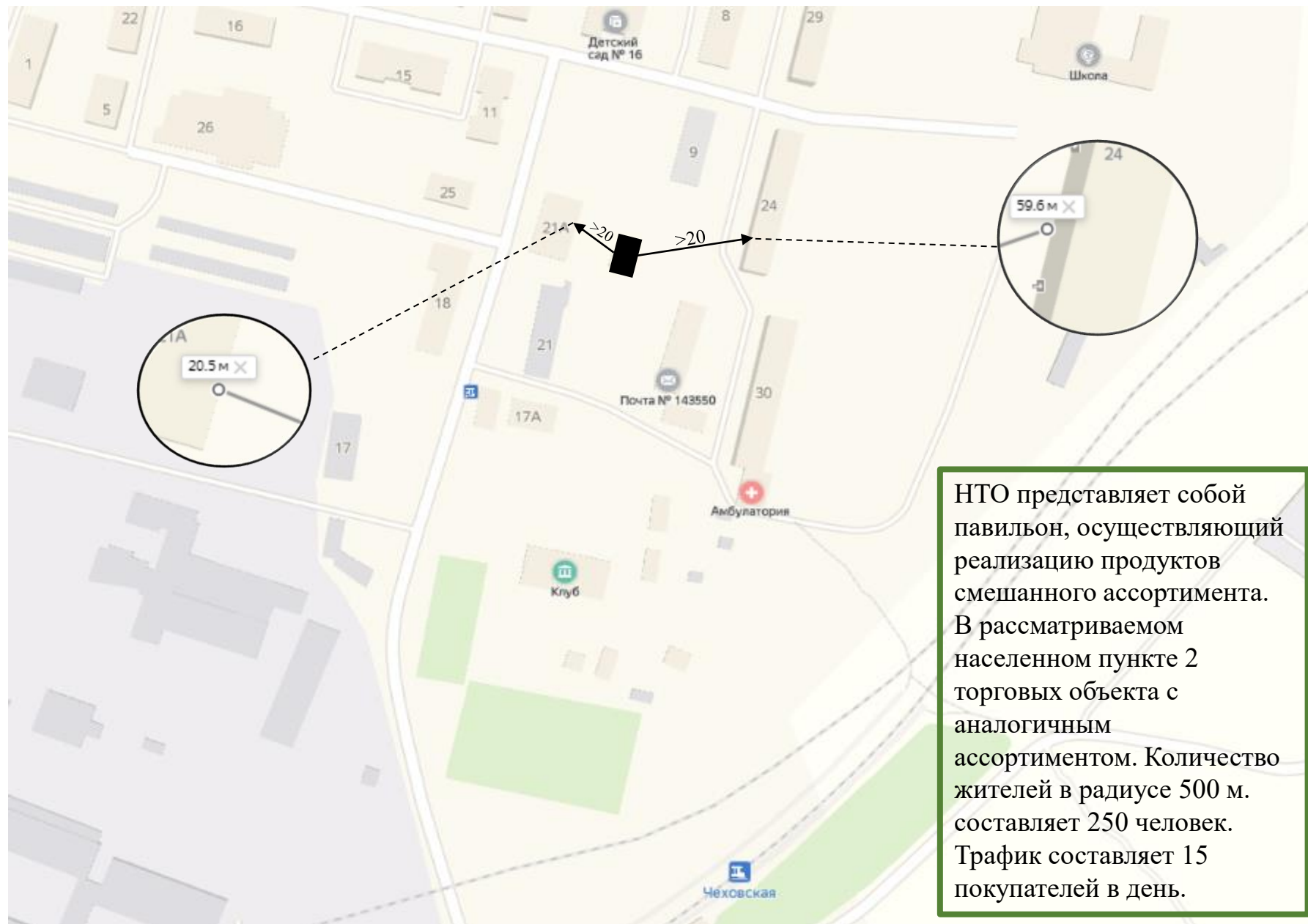
НТО представляет собой вендинговый автомат, осуществляющий реализацию питьевой воды. В рассматриваемом населенном пункте нет торговых объектов с аналогичным ассортиментом. Количество жителей в радиусе 500 м. составляет 250 человек. Трафик составляет 5 покупателей в день.

## Анализ площадок под НТО

1. Адрес НТО № 24	с/п Лучинское, п. Первомайский, у д.9
2. Вид НТО	павильон тип 2
3. Специализация	продовольственные товары
4. Площадь объекта	50 кв.м.
5. Период размещения (постоянно: - до 2025 г. временно: с 01.04.202_ г. до 01.11.202_ г.)	постоянно: до 31.12.2025 г.
6. Форма собственности. 7. Координаты	неразграниченная государственная собственность.55.914559,36.796500



## Место размещения НТО на карте



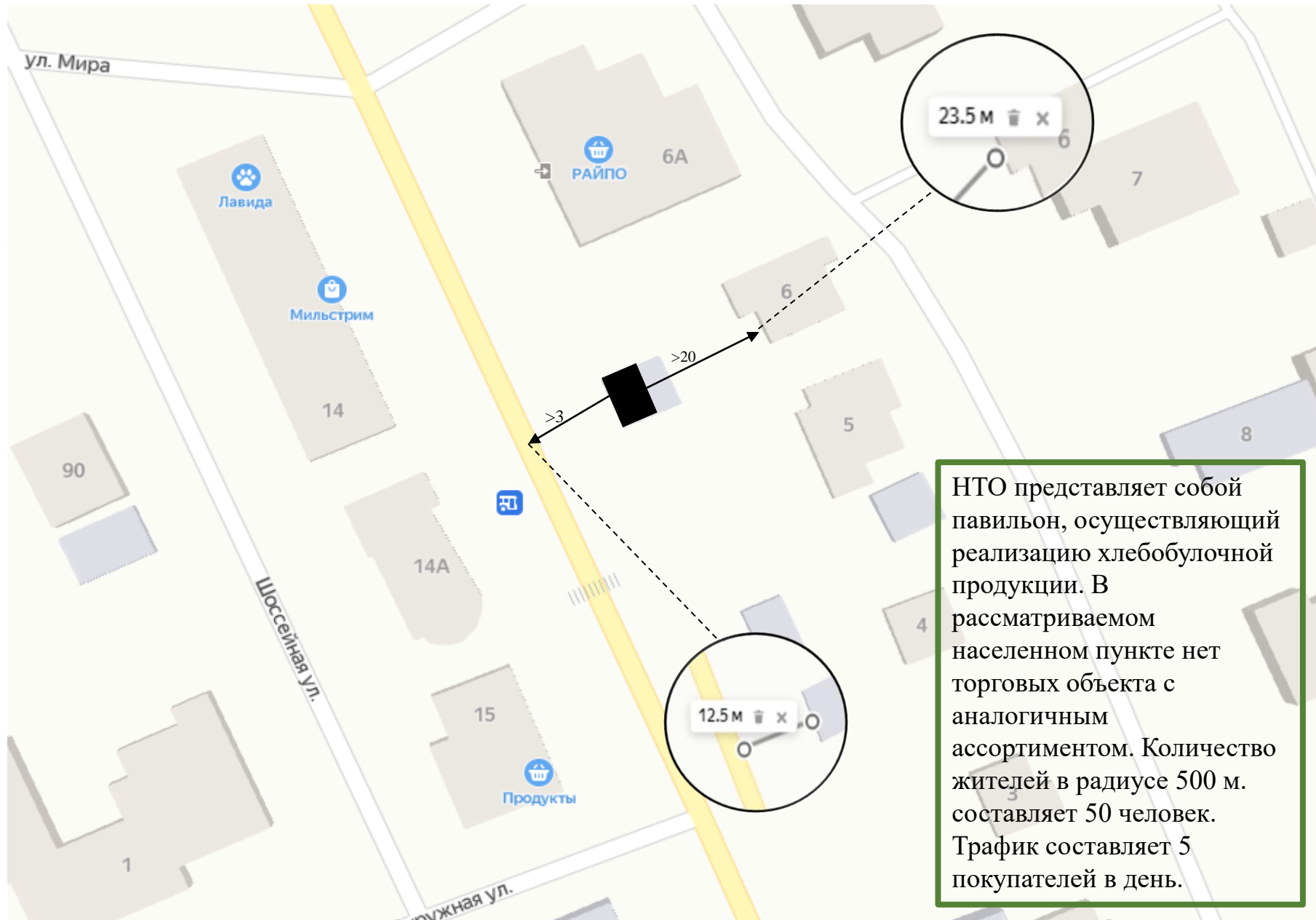
НТО представляет собой павильон, осуществляющий реализацию продуктов смешанного ассортимента. В рассматриваемом населенном пункте 2 торговых объекта с аналогичным ассортиментом. Количество жителей в радиусе 500 м. составляет 250 человек. Трафик составляет 15 покупателей в день.

## Анализ площадок под НТО

1. Адрес НТО <b>№ 26</b>	с/п Лучинское, п. Северный, у д. 6А
2. Вид НТО	павильон тип 2
3. Специализация	хлеб, хлебобулочные изделия
4. Площадь объекта	15 кв.м.
5. Период размещения (постоянно: - до 2025 г. временно: с 01.04.202_ г. до 01.11.202_ г.)	постоянно: до 31.12.2025 г.
6. Форма собственности, 7. Координаты	неограниченная государственная собственность. 55.944012, 36.839202



### Место размещения НТО на карте

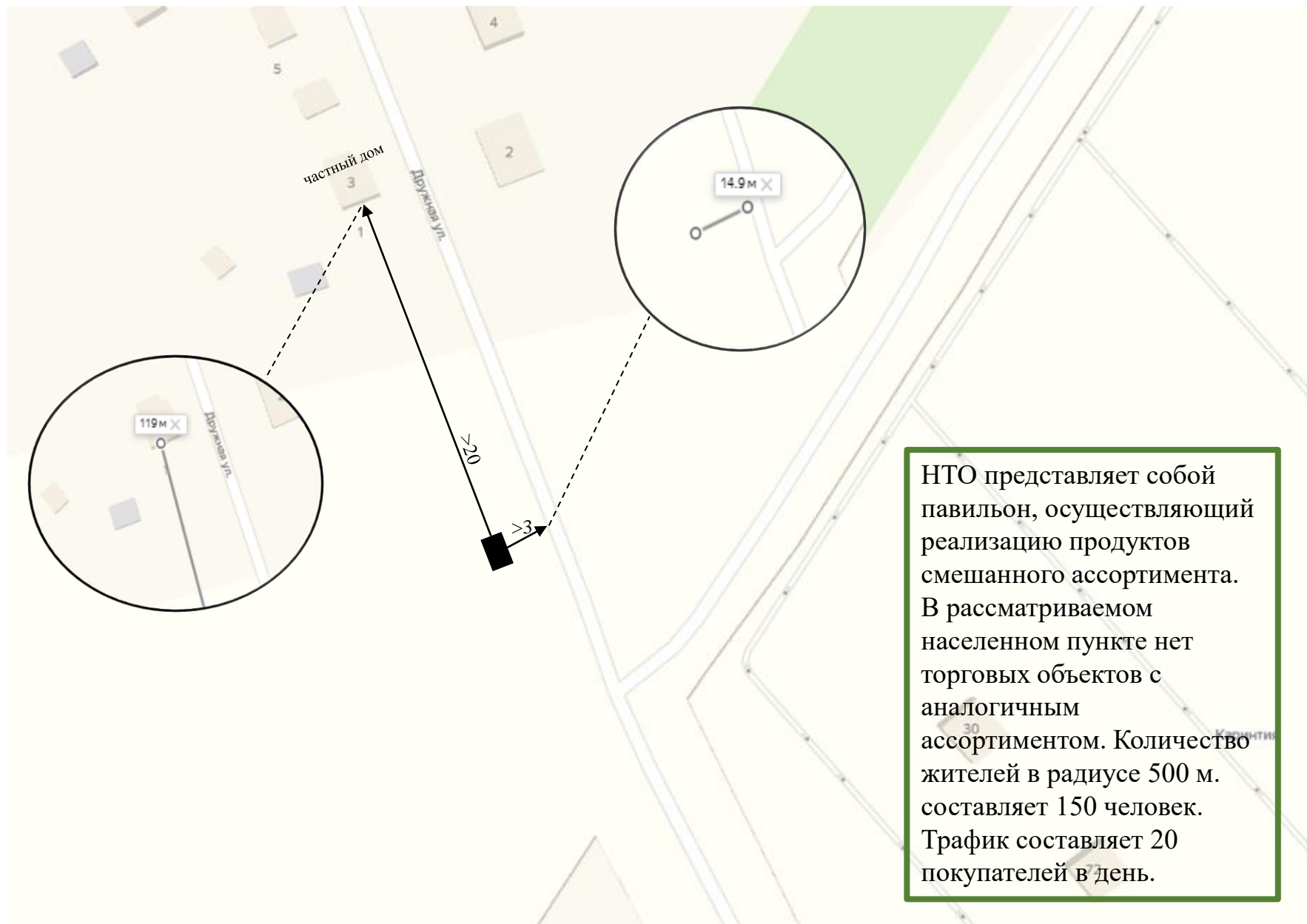


## Анализ площадок под НТО

1. Адрес НТО № 27	с/п Онуфриевское, д. Карасино, ул. Дружная, у д. 3
2. Вид НТО	павильон тип 2
3. Специализация	продовольственные товары
4. Площадь объекта	50 кв.м.
5. Период размещения (постоянно: - до 2025 г. временно: с 01.04.202_ г. до 01.11.202_ г.)	постоянно: до 31.12.2025 г.
6. Форма собственности. 7. Координаты	неразграниченная государственная собственность. 55.870918, 36.535423



### Место размещения НТО на карте



НТО представляет собой павильон, осуществляющий реализацию продуктов смешанного ассортимента. В рассматриваемом населенном пункте нет торговых объектов с аналогичным ассортиментом. Количество жителей в радиусе 500 м. составляет 150 человек. Трафик составляет 20 покупателей в день.

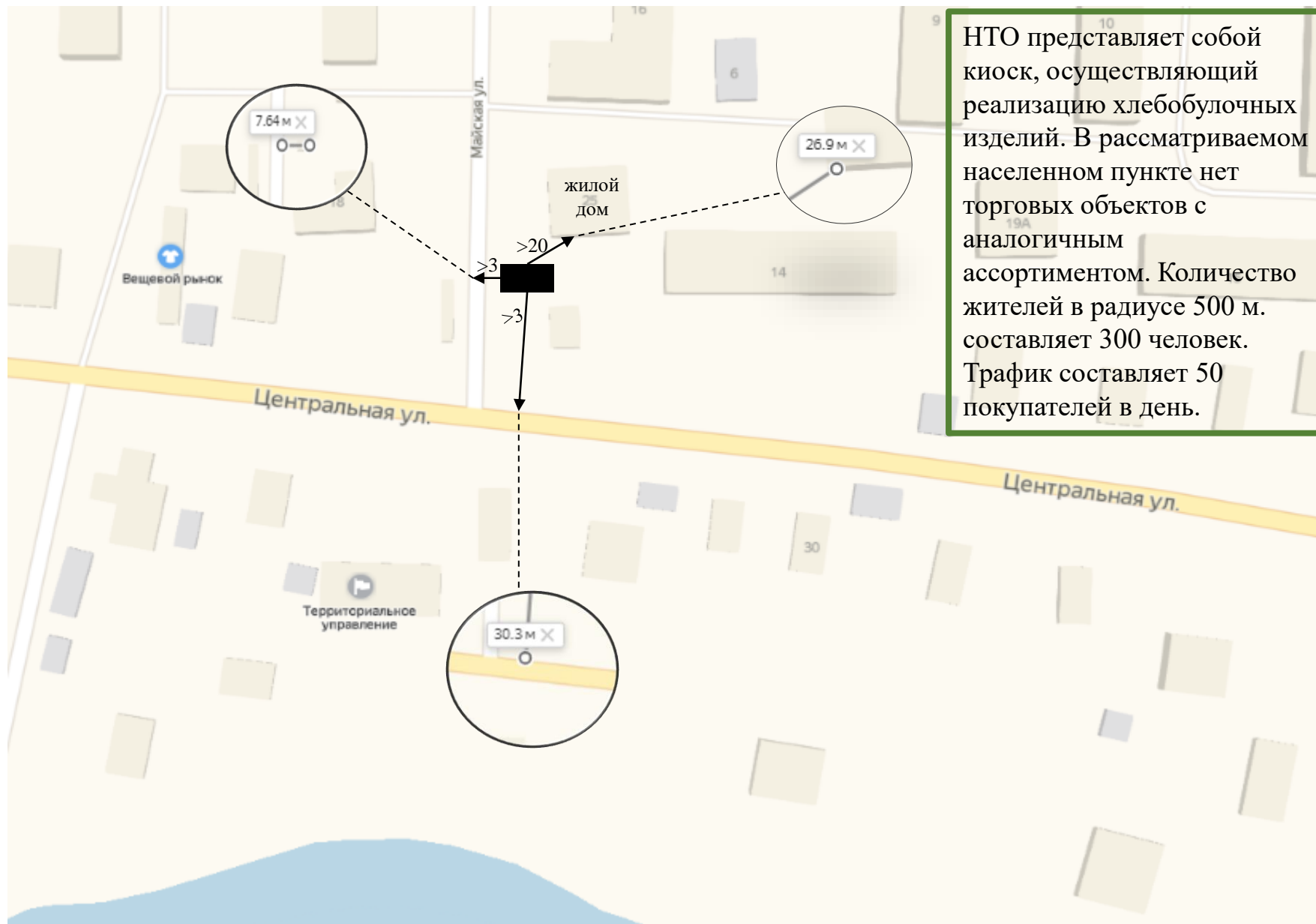


## Анализ площадок под НТО

1. Адрес НТО № 28	с/п Обушковское, ул. Майская, у д. 18
2. Вид НТО	киоск тип 3
3. Специализация	хлеб, мясная гастрономия
4. Площадь объекта	20 кв.м.
5. Период размещения (постоянно: - до 2025 г. временно: с 01.04.202_ г. до 01.11.202_ г.)	постоянно: до 31.12.2025 г.
6. Форма собственности. 7. Координаты	неразграниченная государственная собственность.55.810807,37.009107



Место размещения НТО на карте

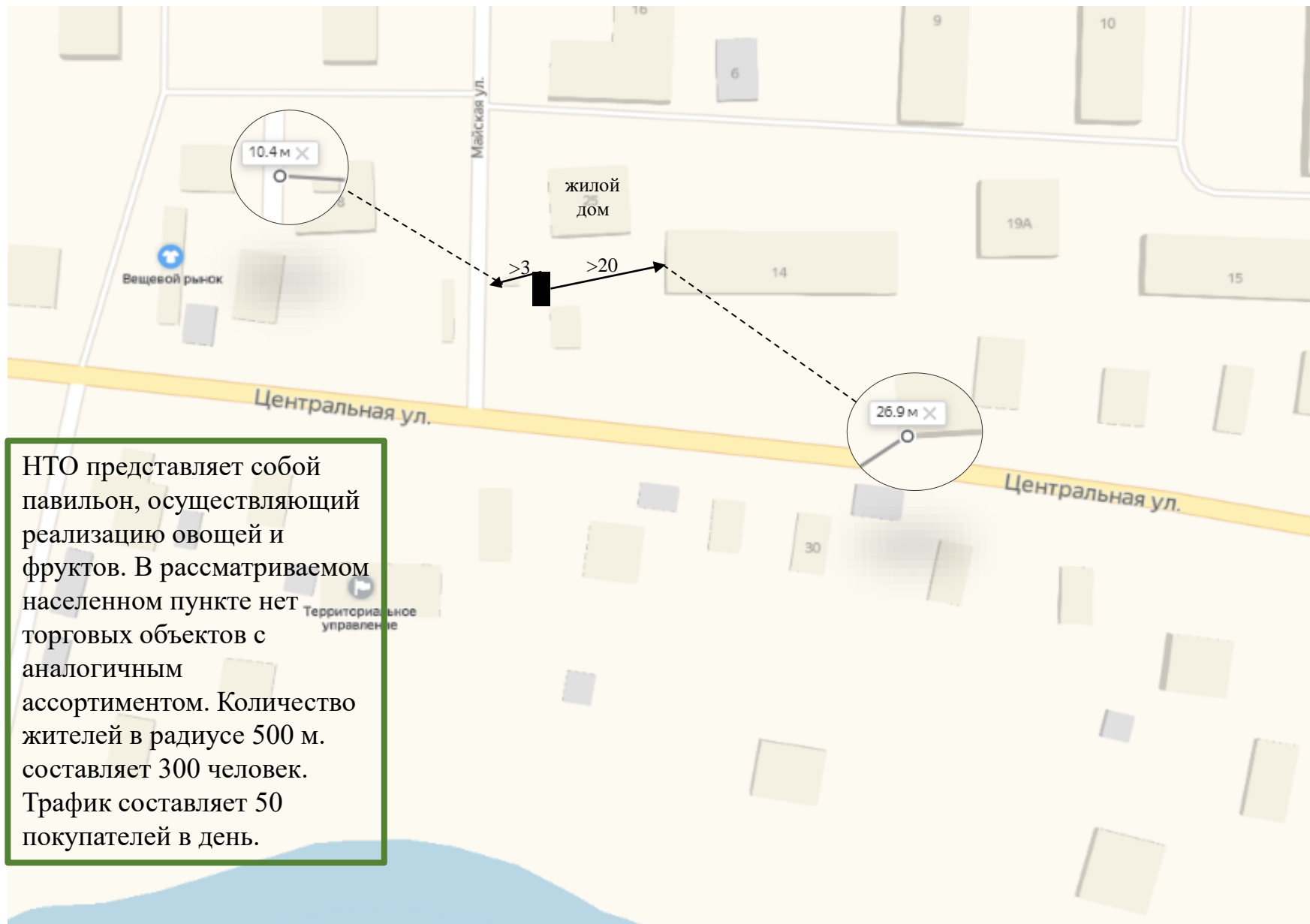


## Анализ площадок под НТО

1. Адрес НТО № 29	с/п Обушковское, ул. Майская, у д. 18
2. Вид НТО	павильон тип 3
3. Специализация	овощи-фрукты
4. Площадь объекта	20 кв.м.
5. Период размещения (постоянно: - до 2025 г. временно: с 01.04.202_г. до 01.11.202_г.)	постоянно: до 31.12.2025 г.
6. Форма собственности. 7. Координаты	неразграниченная государственная собственность.55.810807,37.009107



Место размещения НТО на карте



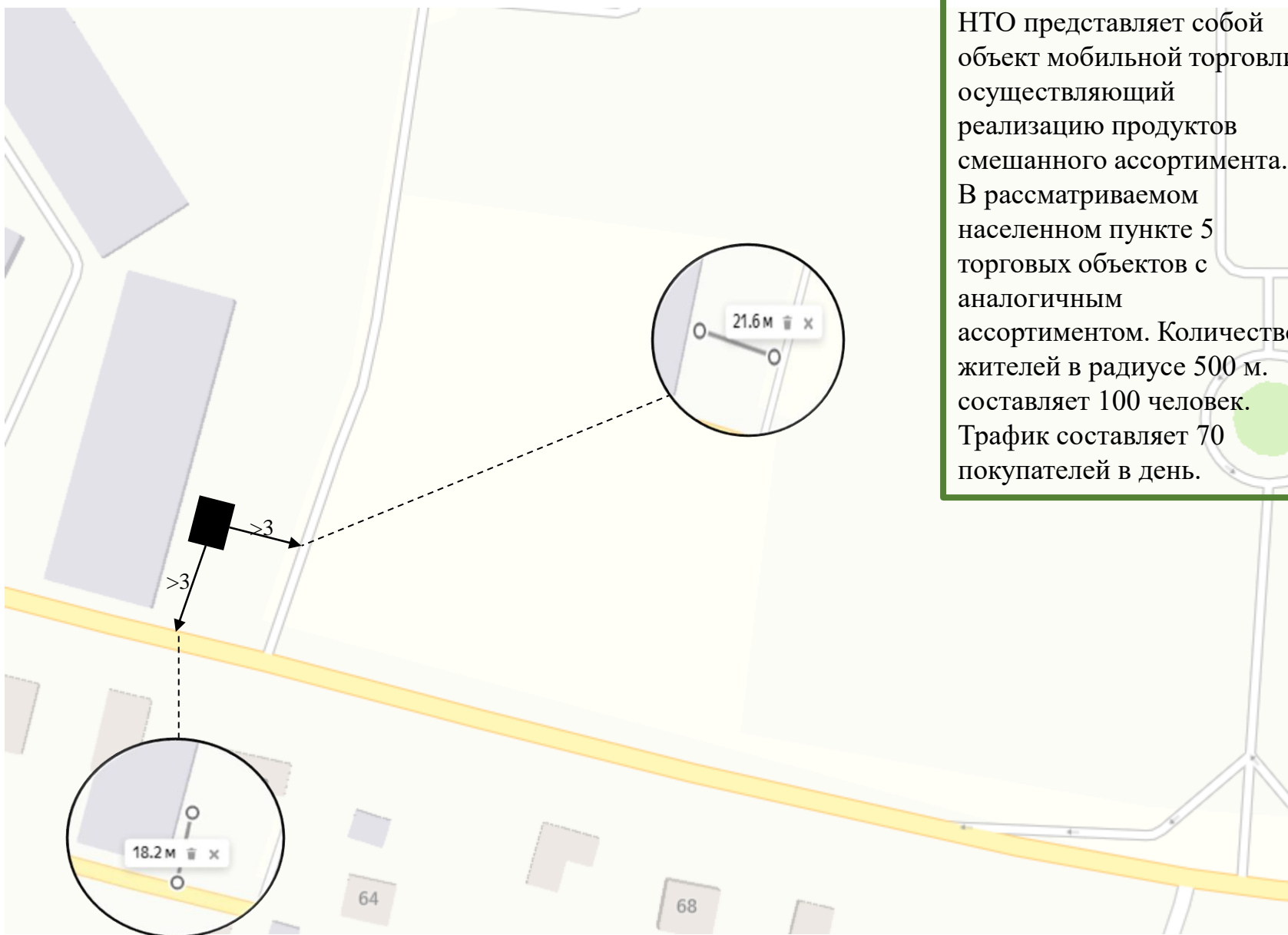
НТО представляет собой павильон, осуществляющий реализацию овощей и фруктов. В рассматриваемом населенном пункте нет торговых объектов с аналогичным ассортиментом. Количество жителей в радиусе 500 м. составляет 300 человек. Трафик составляет 50 покупателей в день.

## Анализ площадок под НТО

1. Адрес НТО № 30	с/п Обушковское, д. Покровское, ул. Центральная, около вл. 29
2. Вид НТО	объект мобильной торговли
3. Специализация	продовольственные товары
4. Площадь объекта	50 кв.м.
5. Период размещения (постоянно: - до 2025 г. временно: с 01.04.202_ г. до 01.11.202_ г.)	постоянно: до 31.12.2025 г.
6. Форма собственности. 7. Координаты	муниципальная собственность 55.809596, 37.015423



### Место размещения НТО на карте



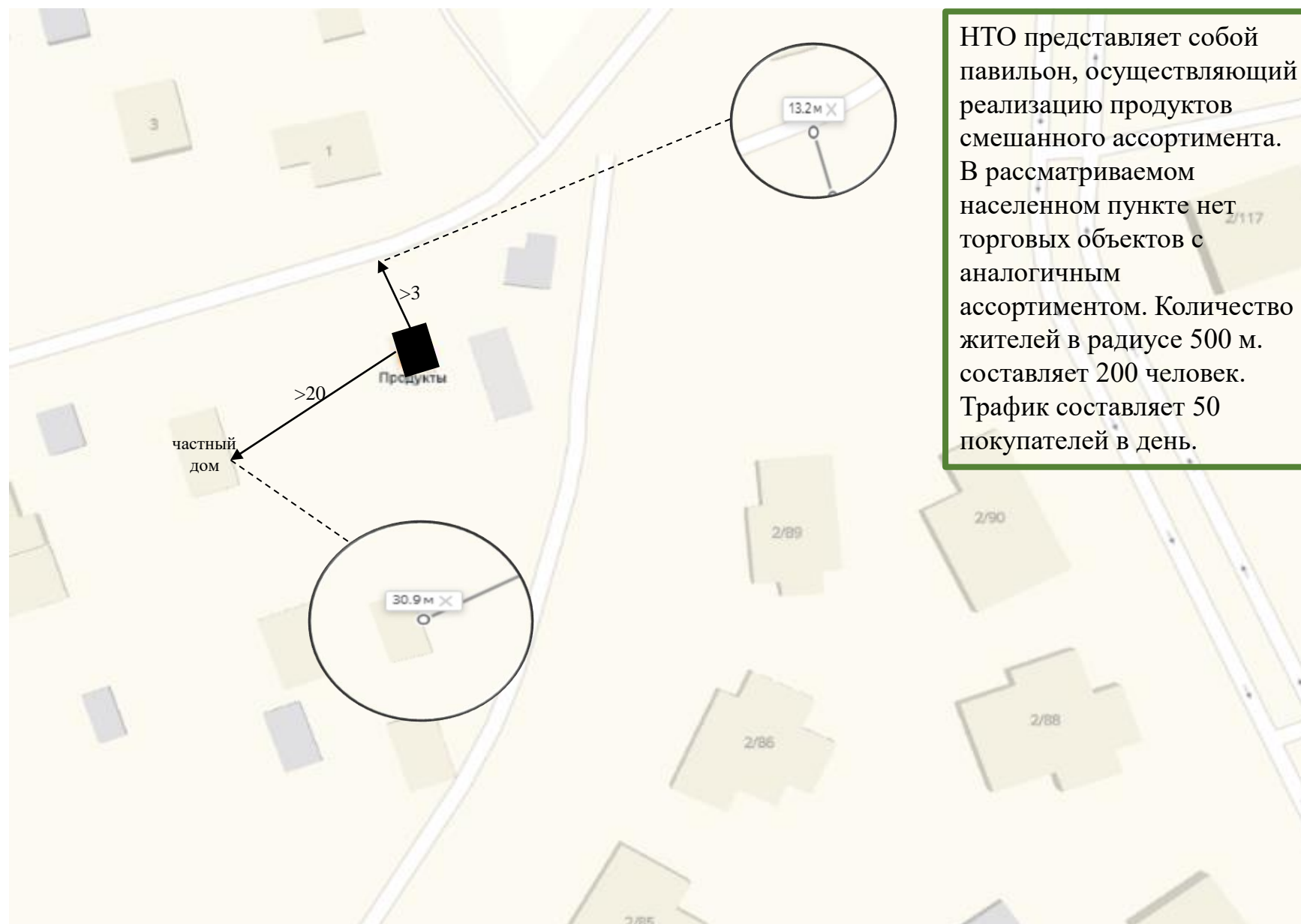
НТО представляет собой объект мобильной торговли, осуществляющий реализацию продуктов смешанного ассортимента. В рассматриваемом населенном пункте 5 торговых объектов с аналогичным ассортиментом. Количество жителей в радиусе 500 м. составляет 100 человек. Трафик составляет 70 покупателей в день.

## Анализ площадок под НТО

1. Адрес НТО № 31	с/п Обушковское, д. Славково, у д. 1
2. Вид НТО	павильон тип 2
3. Специализация	продовольственные товары
4. Площадь объекта	50 кв.м.
5. Период размещения (постоянно: - до 2025 г. временно: с 01.04.202_ г. до 01.11.202_ г.)	постоянно: до 31.12.2025 г.
6. Форма собственности. 7. Координаты	неразграниченная государственная собственность.55.798902,36.966773



### Место размещения НТО на карте



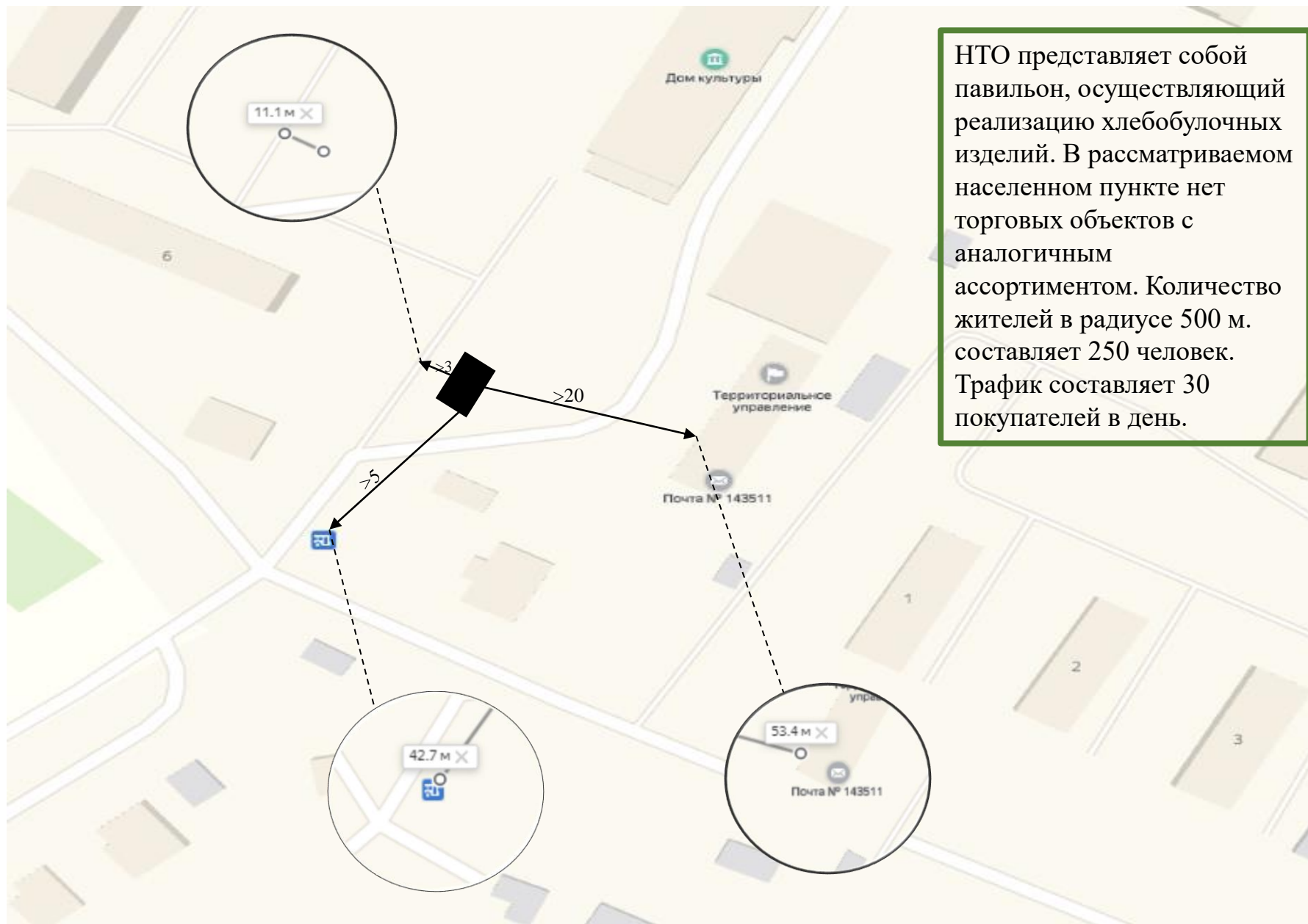


## Анализ площадок под НТО

1. Адрес НТО № 32	с/п Ермолинское, п. Агрогородок, у д. 26
2. Вид НТО	павильон тип 3
3. Специализация	хлеб, хлебобулочные изделия
4. Площадь объекта	20 кв.м.
5. Период размещения (постоянно: - до 2025 г. временно: с 01.04.202_ г. до 01.11.202_ г.)	постоянно: до 31.12.2025 г.
6. Форма собственности. 7. Координаты	неразграниченная государственная собственность.55.921874,36.958484



### Место размещения НТО на карте



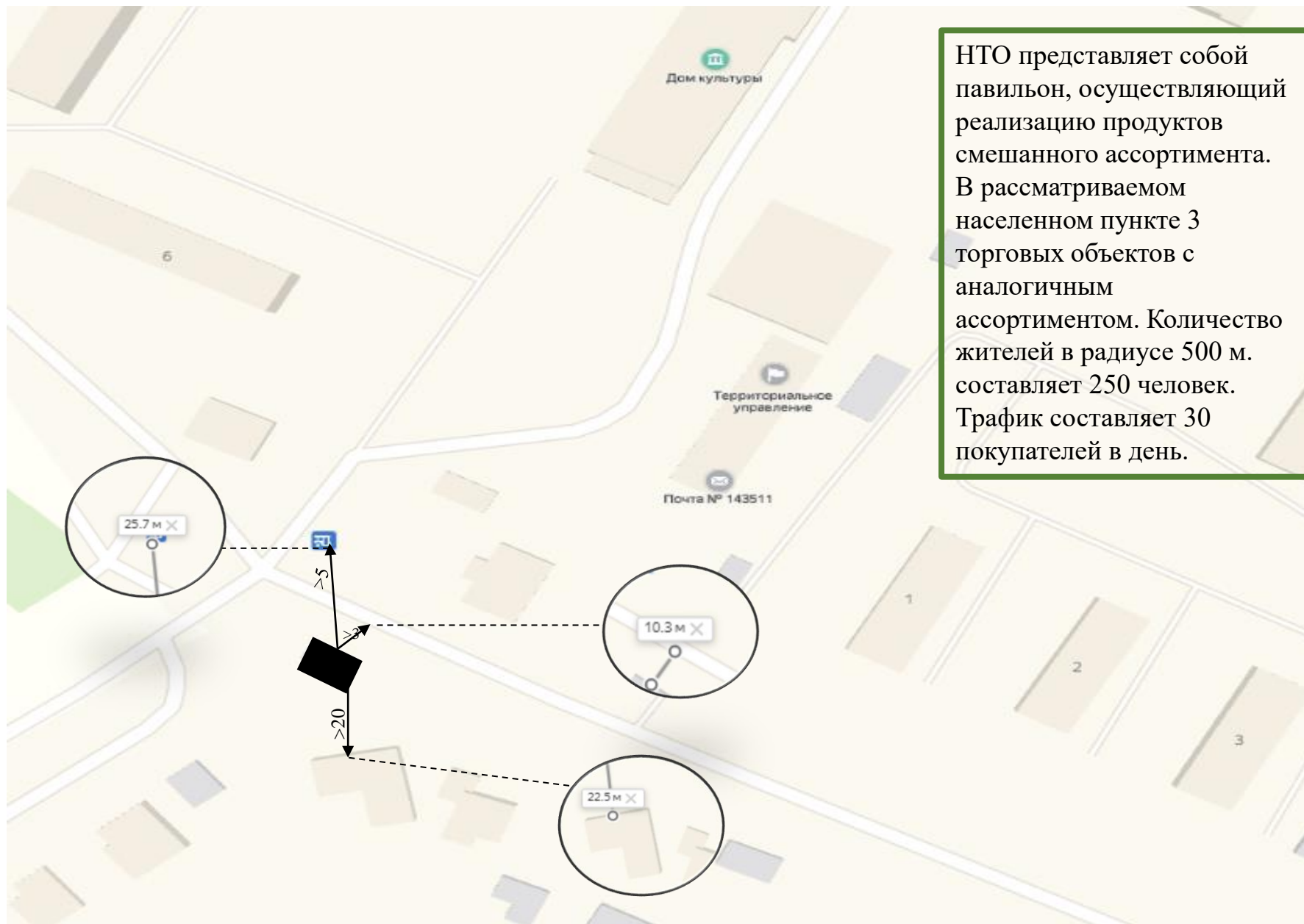
НТО представляет собой павильон, осуществляющий реализацию хлебобулочных изделий. В рассматриваемом населенном пункте нет торговых объектов с аналогичным ассортиментом. Количество жителей в радиусе 500 м. составляет 250 человек. Трафик составляет 30 покупателей в день.

## Анализ площадок под НТО

1. Адрес НТО № 33	с/п Ермолинское, п. Агродорок, у д. 27
2. Вид НТО	павильон тип 3
3. Специализация	продовольственные товары
4. Площадь объекта	50 кв.м.
5. Период размещения (постоянно: - до 2025 г. временно: с 01.04.202_ г. до 01.11.202_ г.)	постоянно: до 31.12.2025 г.
6. Форма собственности. 7. Координаты	неразграниченная государственная собственность.55.921266,36.957952




## Место размещения НТО на карте

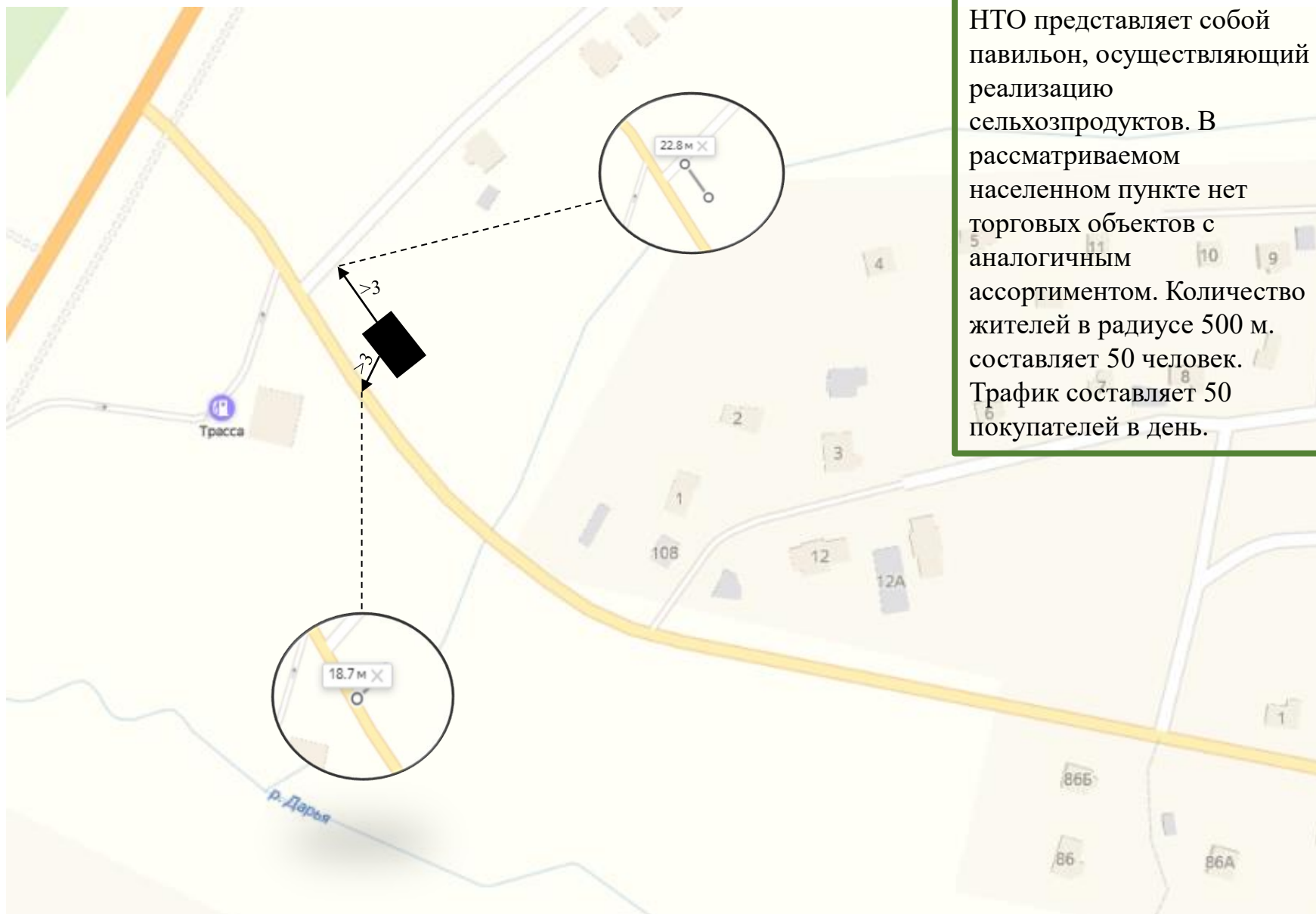


## Анализ площадок под НТО

1. Адрес НТО № 34	с/п Ермолинское, д. Алексино, съезд с ММК
2. Вид НТО	специализированный НТО для организации реализации продукции сельскохозяйственных производителей тип 1
3. Специализация	мясная гастрономия
4. Площадь объекта	50 кв.м.
5. Период размещения (постоянно: - до 2025 г. временно: с 01.04.202_ г. до 01.11.202_ г.)	постоянно: до 31.12.2025 г.
6. Форма собственности. 7. Координаты	неразграниченная государственная собственность.55.932105,36.956001



### Место размещения НТО на карте

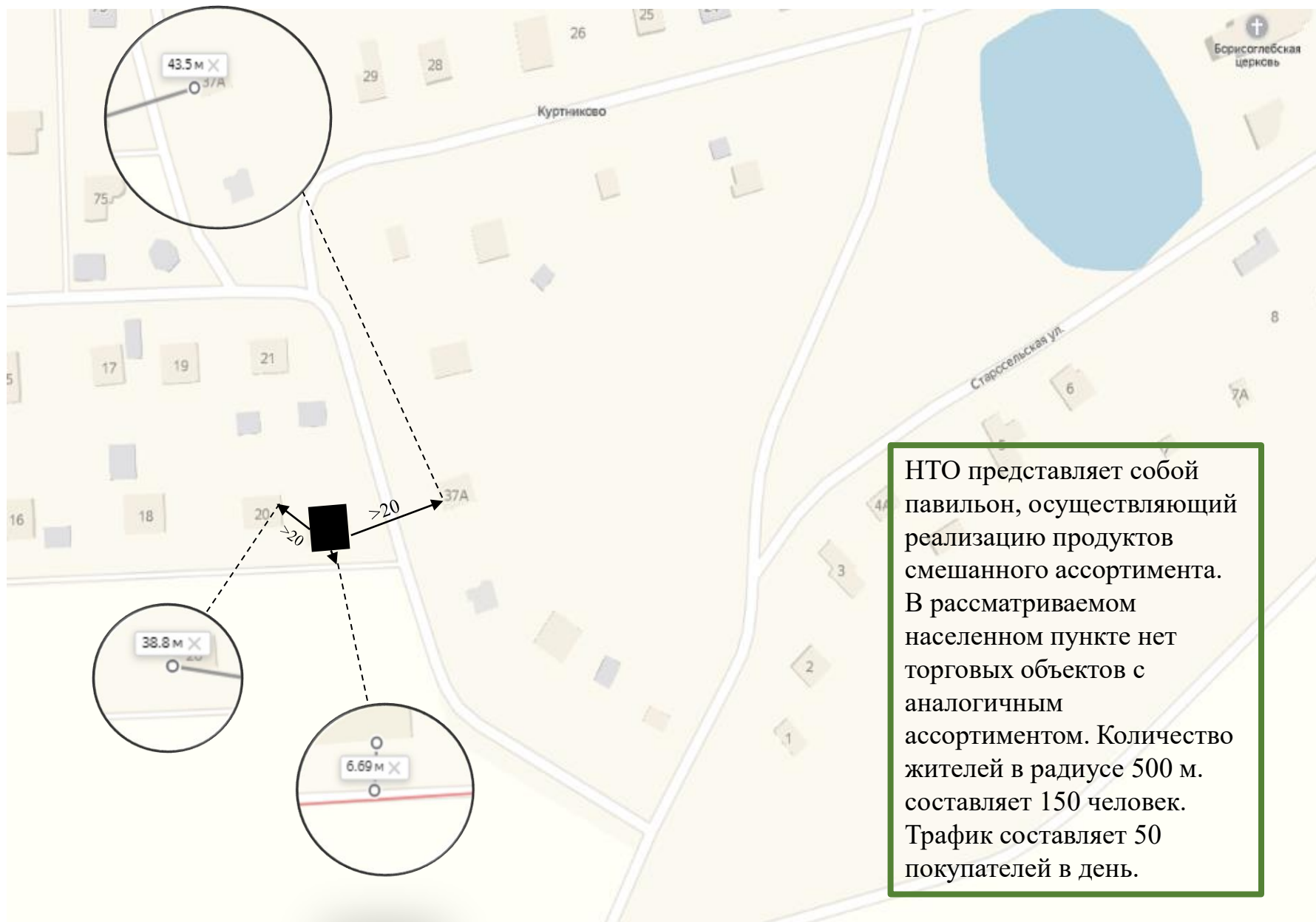


## Анализ площадок под НТО

1. Адрес НТО № 35	с/п Бужаровское, д. Куртниково, ул. Старосельская 37а
2. Вид НТО	павильон тип 2
3. Специализация	продовольственные товары
4. Площадь объекта	30 кв.м.
5. Период размещения (постоянно: - до 2025 г. временно: с 01.04.202_ г. до 01.11.202_ г.)	постоянно: до 31.12.2025 г.
6. Форма собственности. 7. Координаты	неразграниченная государственная собственность.56.053221,36.724550



## Место размещения НТО на карте



НТО представляет собой павильон, осуществляющий реализацию продуктов смешанного ассортимента. В рассматриваемом населенном пункте нет торговых объектов с аналогичным ассортиментом. Количество жителей в радиусе 500 м. составляет 150 человек. Трафик составляет 50 покупателей в день.

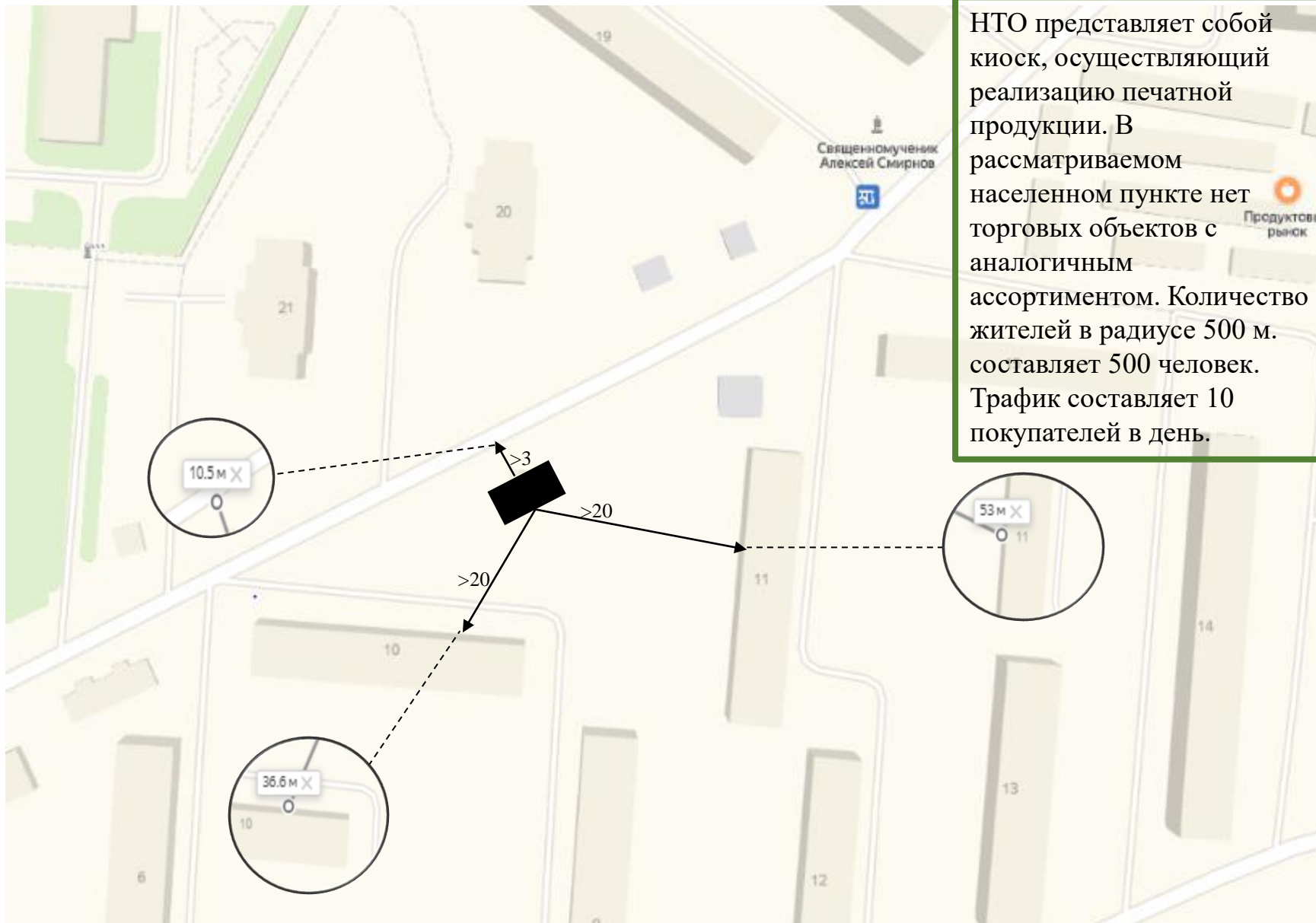


## Анализ площадок под НТО

1. Адрес НТО № 36	с/п Букаревское, п. Глебовский, ул. Микрорайон, у д.11
2. Вид НТО (в соотв. с п. 1.8. распоряжения Министерства № 32-Р)	киоск тип 2
3. Специализация	печать, цветы
4. Площадь объекта	20 кв.м.
5. Период размещения (постоянно: - до 2025 г. временно: с 01.04.202_ г. до 01.11.202_ г.)	постоянно: до 31.12.2025 г.
6. Форма собственности. 7. Координаты	неразграниченная государственная собственность.55.940380,36.711496



### Место размещения НТО на карте

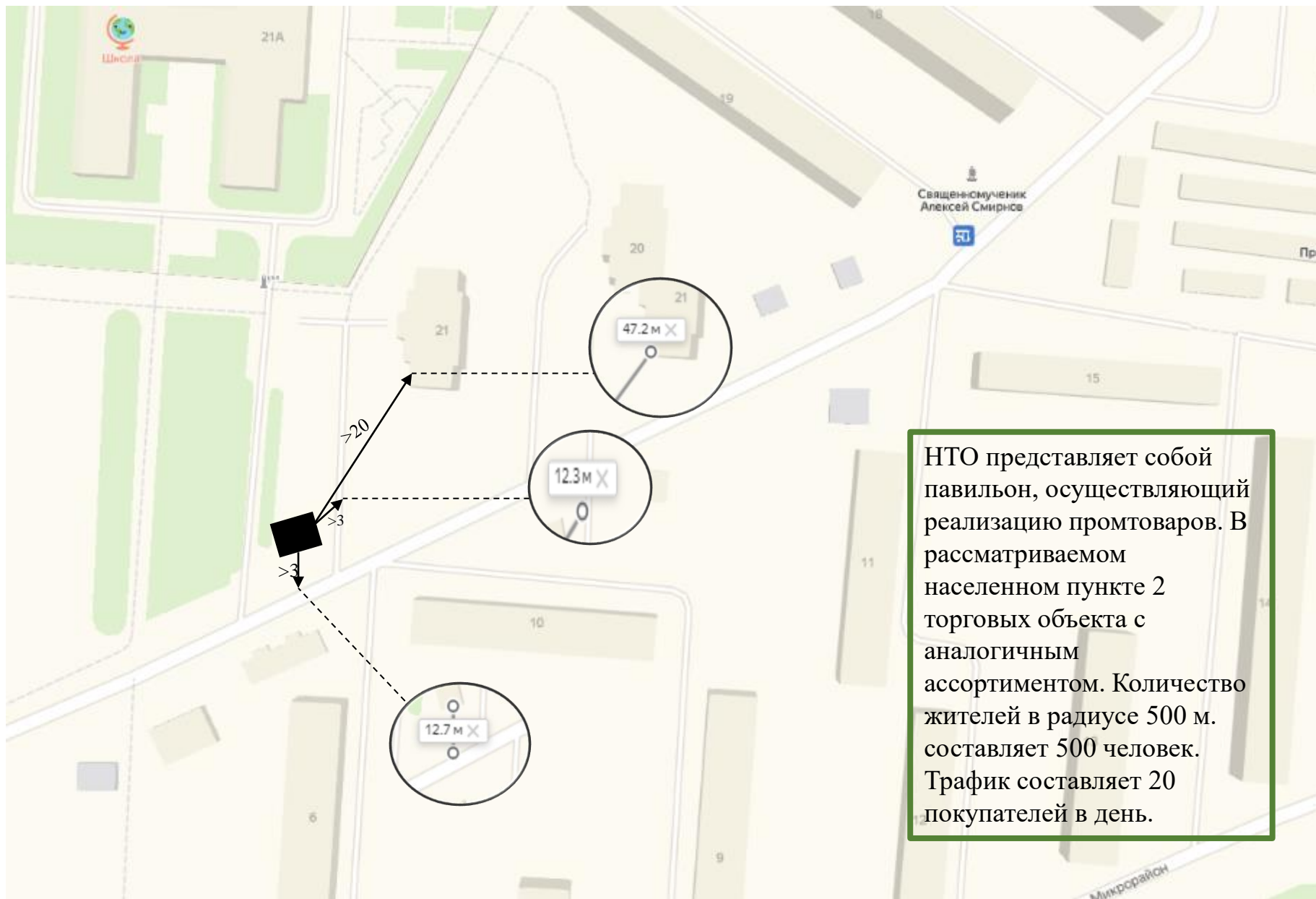


## Анализ площадок под НТО

1. Адрес НТО № 37	с/п Букаревское, п. Глебовский, ул. Микрорайон, у д.21
2. Вид НТО (в соотв. с п. 1.8. распоряжения Министерства № 32-Р)	павильон тип 2
3. Специализация	промышленные товары
4. Площадь объекта	30 кв.м.
5. Период размещения (постоянно: - до 2025 г. временно: с 01.04.202_г. до 01.11.202_г.)	постоянно: до 31.12.2025 г.
6. Форма собственности. 7. Координаты	неограниченная государственная собственность.55.940058,36.709155



## Место размещения НТО на карте



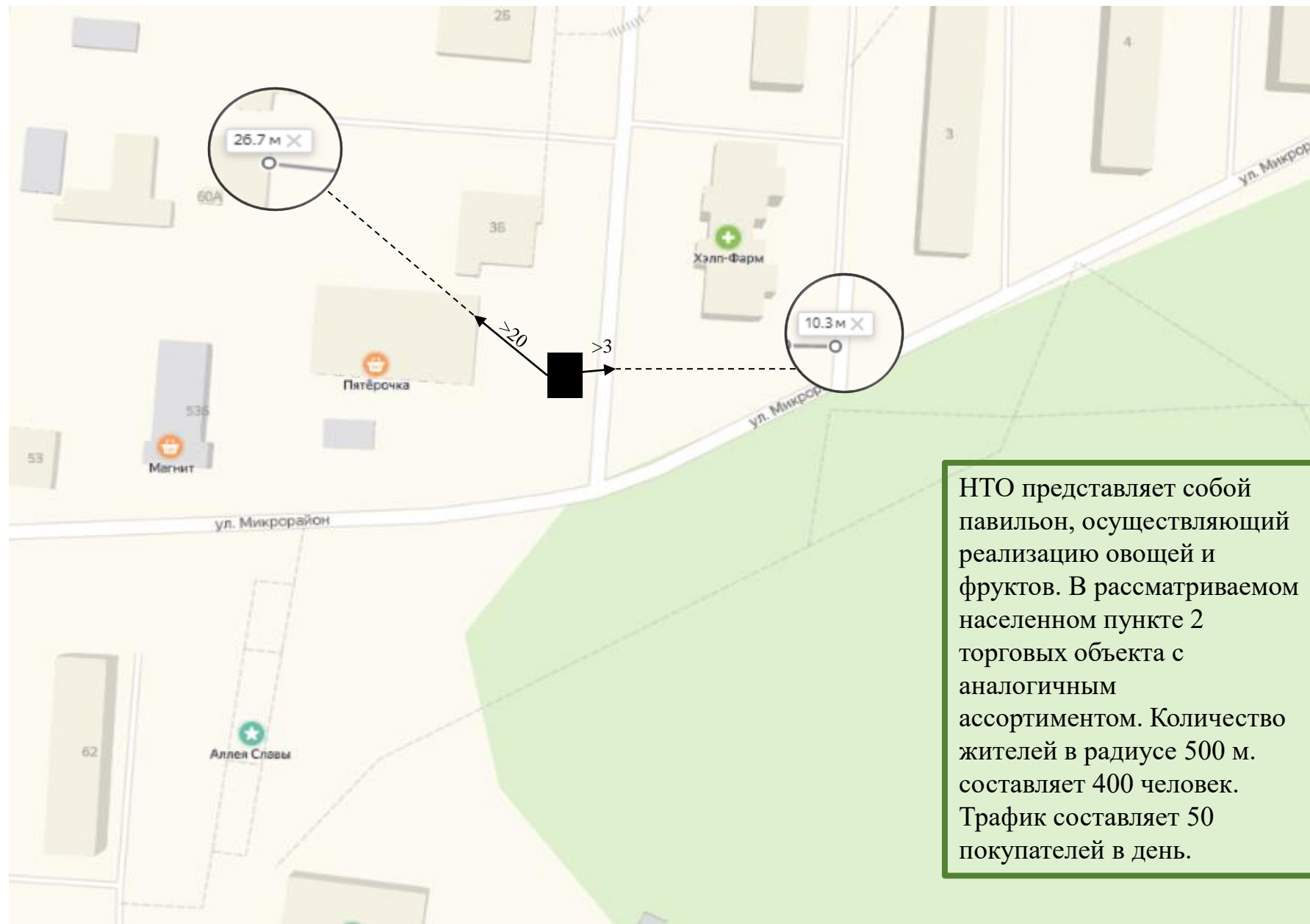
НТО представляет собой павильон, осуществляющий реализацию промтоваров. В рассматриваемом населенном пункте 2 торговых объекта с аналогичным ассортиментом. Количество жителей в радиусе 500 м. составляет 500 человек. Трафик составляет 20 покупателей в день.

## Анализ площадок под НТО

1. Адрес НТО № 38	с/п Букаревское, п. Глебовский, ул. Микрорайон, у д.3Б
2. Вид НТО (в соотв. с п. 1.8. распоряжения Министерства № 32-Р)	павильон тип 2
3. Специализация	овощи-фрукты, мясная гастрономия
4. Площадь объекта	50 кв.м.
5. Период размещения (постоянно: - до 2025 г. временно: с 01.04.202_ г. до 01.11.202_ г.)	постоянно: до 31.12.2025 г.
6. Форма собственности. 7. Координаты	неразграниченная государственная собственность.55.937485,36.705518



## Место размещения НТО на карте



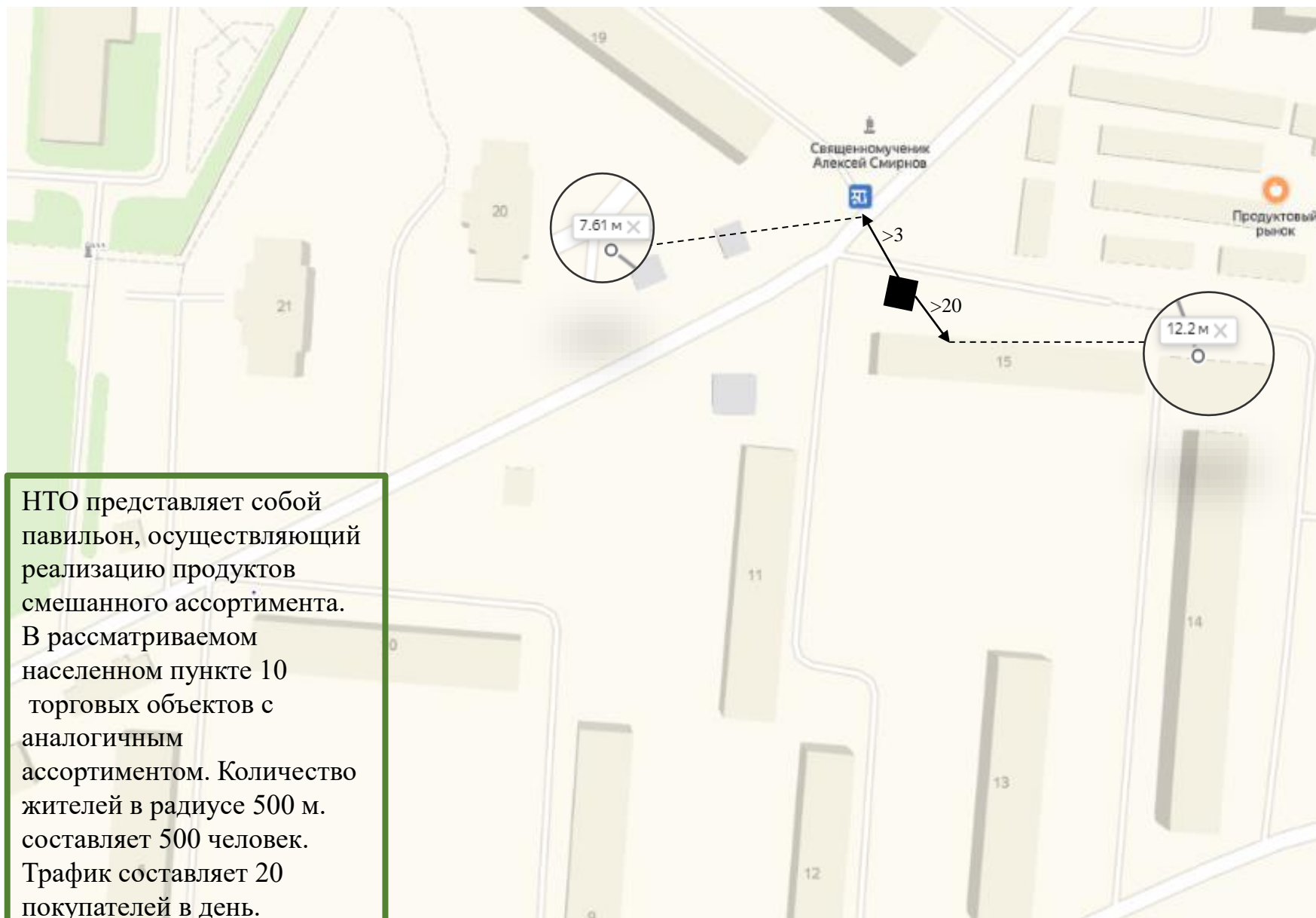
НТО представляет собой павильон, осуществляющий реализацию овощей и фруктов. В рассматриваемом населенном пункте 2 торговых объекта с аналогичным ассортиментом. Количество жителей в радиусе 500 м. составляет 400 человек. Трафик составляет 50 покупателей в день.

Анализ площадок под НТО (на муниципальной земле)  
Вариант 2. Место для размещения НТО

1. Адрес НТО № 39	с/п Букаревское, п. Глебовский, ул. Микрорайон, у д.15
2. Вид НТО (в соотв. с п. 1.8. распоряжения Министерства № 32-Р)	павильон тип 2
3. Специализация	продовольственные товары
4. Площадь объекта	50 кв.м.
5. Период размещения (постоянно: - до 2025 г. временно: с 01.04.202_г. до 01.11.202_г.)	постоянно: до 31.12.2025 г.
6. Форма собственности. 7. Координаты	неограниченная государственная собственность.55.940706,36.712052



## Место размещения НТО на карте



НТО представляет собой павильон, осуществляющий реализацию продуктов смешанного ассортимента. В рассматриваемом населенном пункте 10 торговых объектов с аналогичным ассортиментом. Количество жителей в радиусе 500 м. составляет 500 человек. Трафик составляет 20 покупателей в день.



## Анализ площадок под НТО

1. Адрес НТО № 40	г./п Снегири, пересечение ул. Станционной и ул. Кооперативной
2. Вид НТО (в соотв. с п. 1.8. распоряжения Министерства № 32-Р)	павильон тип 2
3. Специализация	промышленные товары
4. Площадь объекта	50 кв.м.
5. Период размещения (постоянно: - до 2025 г. временно: с 01.04.202_ г. до 01.11.202_ г.)	постоянно: до 31.12.2025 г.
6. Форма собственности. 7. Координаты	неразграниченная государственная собственность.55.880183,37.041270




### Место размещения НТО на карте

НТО представляет собой павильон, осуществляющий реализацию промтоваров. В рассматриваемом населенном пункте 3 торговых объекта с аналогичным ассортиментом. Количество жителей в радиусе 300 м. составляет 400 человек. Трафик составляет 15 покупателей в день.

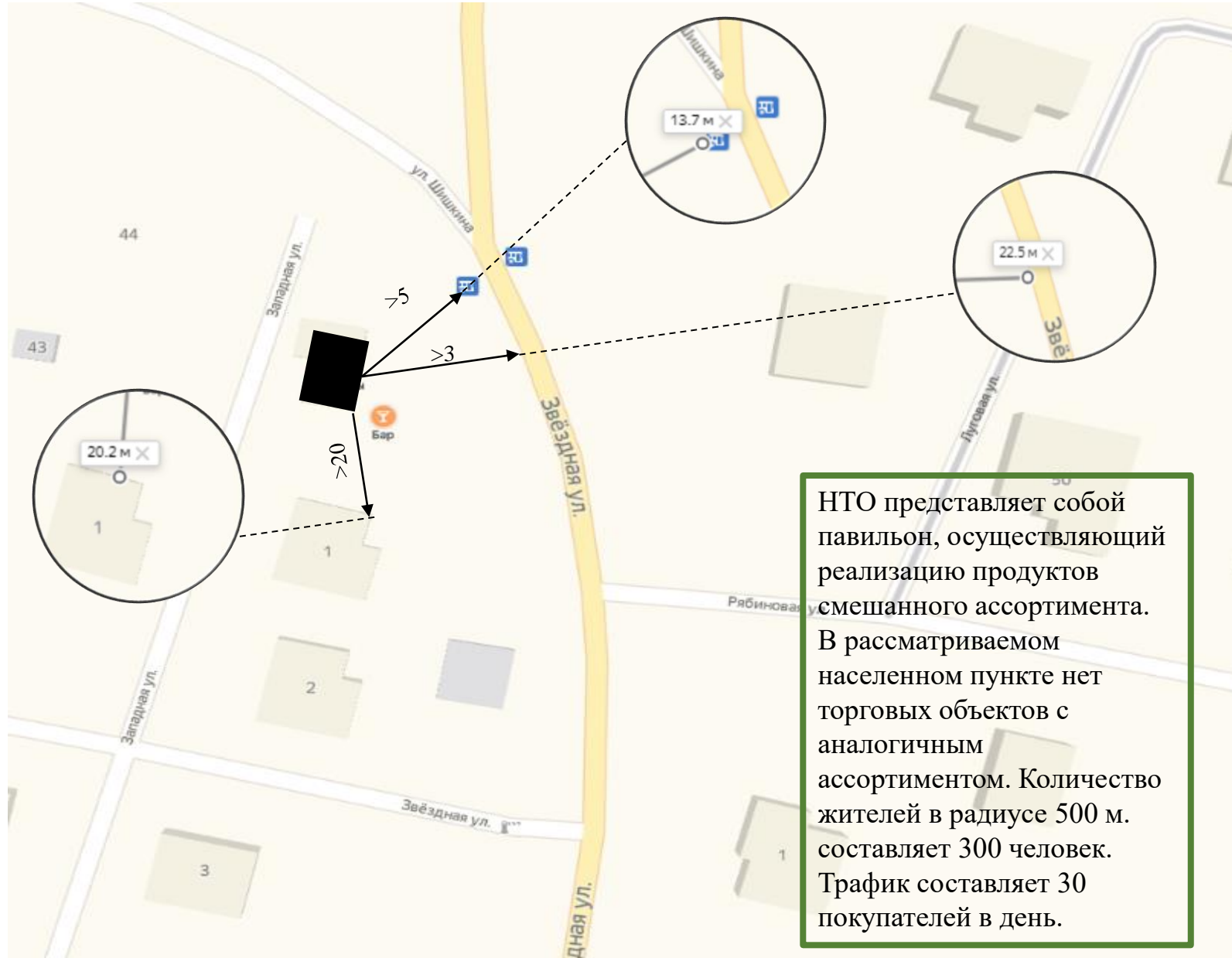


## Анализ площадок под НТО

1. Адрес НТО № 41	г./п Снегири, д. Турово, пересечение ул. Звездной и ул. Шишкина
2. Вид НТО (в соотв. с п. 1.8. распоряжения Министерства № 32-Р)	павильон тип 2
3. Специализация	продовольственные товары
4. Площадь объекта	50 кв.м.
5. Период размещения (постоянно: - до 2025 г. временно: с 01.04.202_г. до 01.11.202_г.)	постоянно: до 31.12.2025 г.
6. Форма собственности. 7. Координаты	Неограниченная государственная собственность. 55.902196, 37.113959



Место размещения НТО на карте

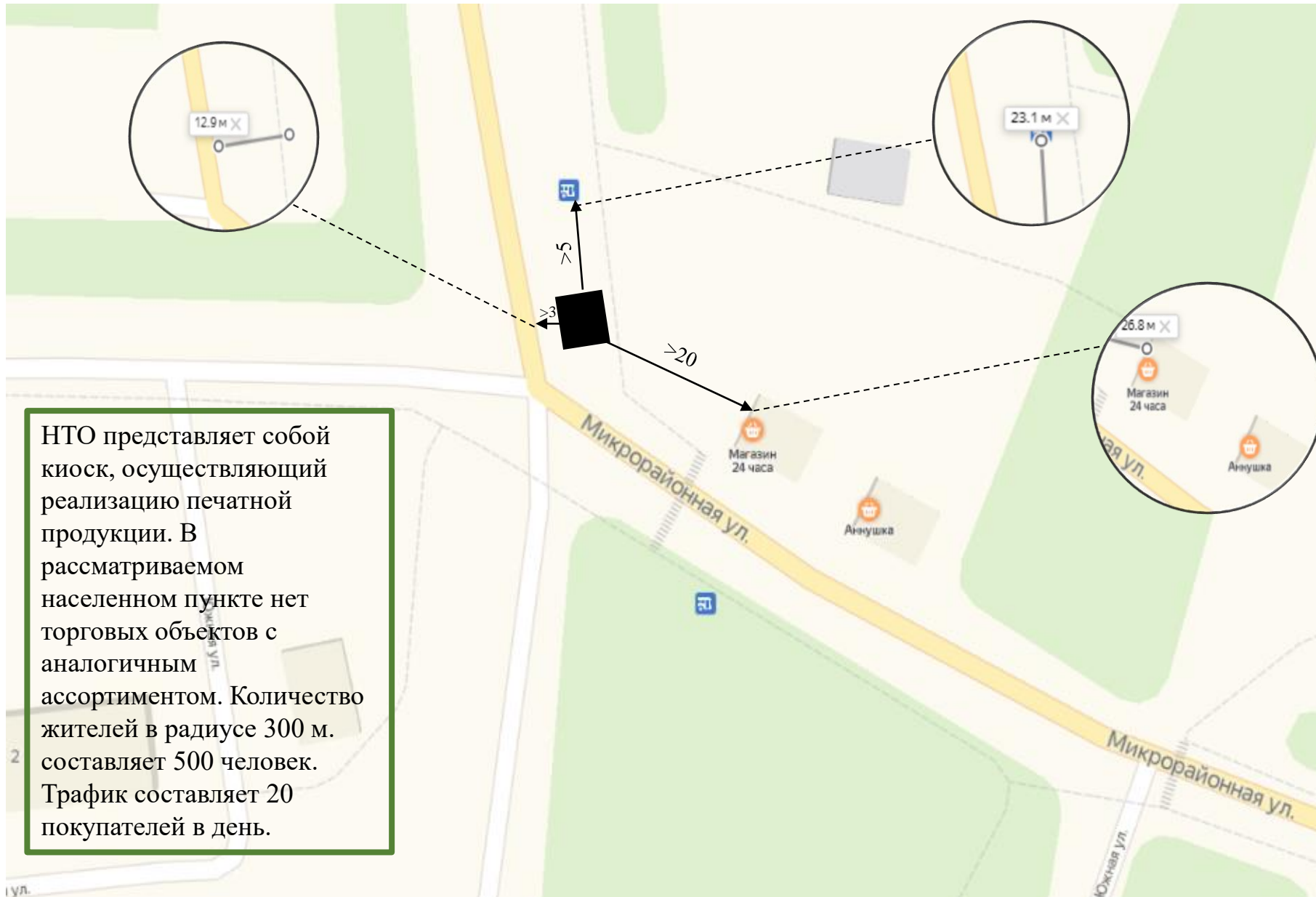


## Анализ площадок под НТО

1. Адрес НТО № 42	г./п Снегири, с.Рождественно, около авт.ост. «Дом отдыха»
2. Вид НТО (в соотв. с п. 1.8. распоряжения Министерства № 32-Р)	киоск тип 3
3. Специализация	печать
4. Площадь объекта	10 кв.м.
5. Период размещения (постоянно: - до 2025 г. временно: с 01.04.202_ г. до 01.11.202_ г.)	постоянно: до 31.12.2025 г.
6. Форма собственности. 7. Координаты	неразграниченная государственная собственность.55.857203,37.041914



## Место размещения НТО на карте



НТО представляет собой киоск, осуществляющий реализацию печатной продукции. В рассматриваемом населенном пункте нет торговых объектов с аналогичным ассортиментом. Количество жителей в радиусе 300 м. составляет 500 человек. Трафик составляет 20 покупателей в день.

## Анализ площадок под НТО

1. Адрес НТО № 43	г./п Снегири, с.Рождественно, ул. Микрорайонная, у д.3
2. Вид НТО (в соотв. с п. 1.8. распоряжения Министерства № 32-Р)	специализированный торговый объект для организации реализации продукции сельскохозяйственных товаропроизводителей тип 1
3. Специализация	продовольственные товары
4. Площадь объекта	150 кв.м.
5. Период размещения (постоянно: - до 2025 г.временно: с 01.04.202_ г. до 01.11.202_ г.)	постоянно: до 31.12.2025 г.
6.Форма собственности. 7. Координаты	неразграниченная государственная собственность. 55.856246, 37.046522



## Место размещения НТО на карте

НТО представляет собой павильон, осуществляющий реализацию сельхозпродукции. В рассматриваемом населенном пункте нет торговых объектов с аналогичным ассортиментом. Количество жителей в радиусе 500 м. составляет 300 человек. Трафик составляет 50 покупателей в день.



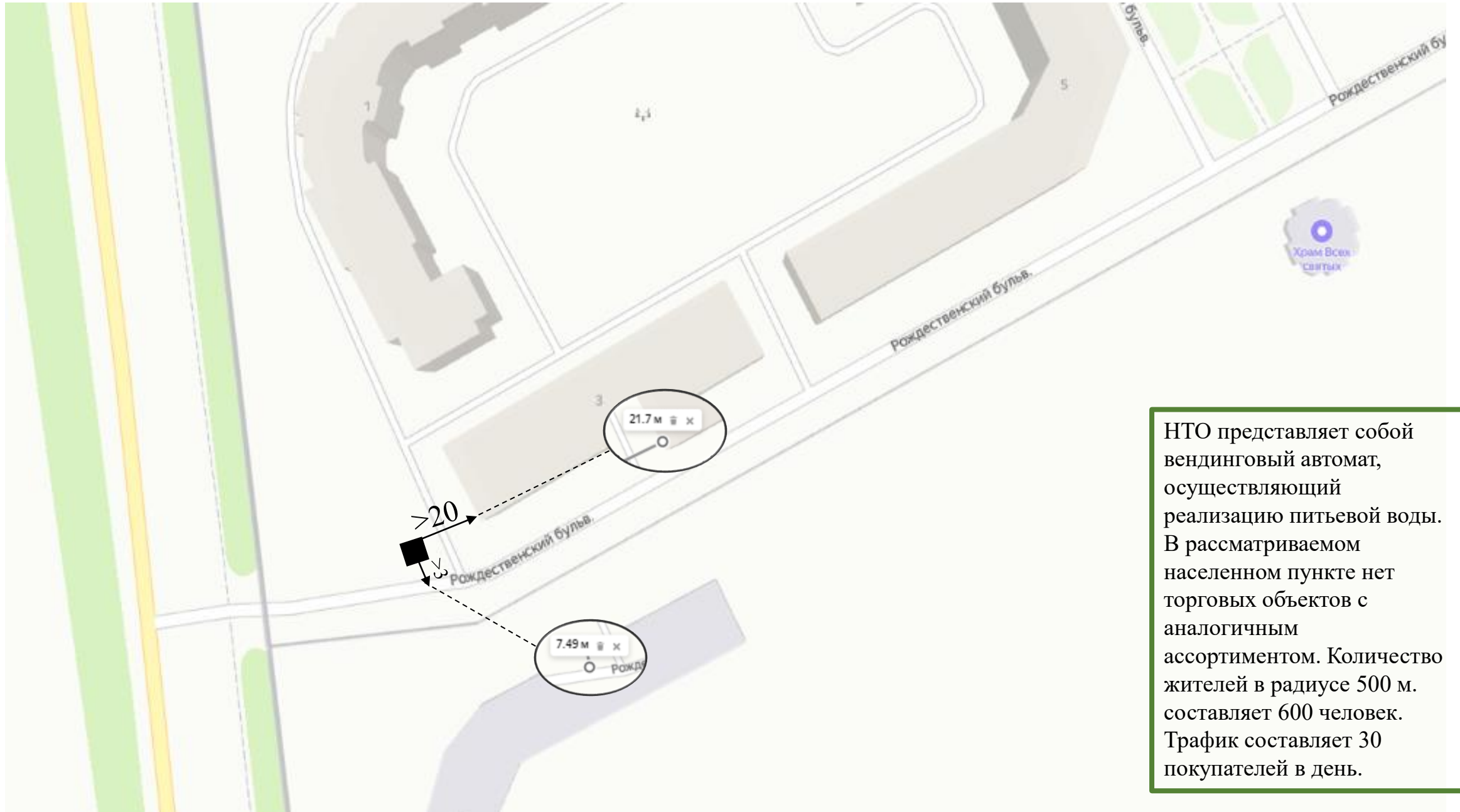


## Анализ площадок под НТО

1. Адрес НТО № 44	г./п Снегири, с.Рождественно, Рождественский б-р, у д.3
2. Вид НТО (в соотв. с п. 1.8. распоряжения Министерства № 32-Р)	вендинговый автомат
3. Специализация	питьевая вода
4. Площадь объекта	4 кв.м.
5. Период размещения (постоянно: - до 2025 г. временно: с 01.04.202_ г. до 01.11.202_ г.)	постоянно: до 31.12.2025 г.
6. Форма собственности. 7. Координаты	неразграниченная государственная собственность. 55.861075, 37.042812



## Место размещения НТО на карте



НТО представляет собой вендинговый автомат, осуществляющий реализацию питьевой воды. В рассматриваемом населенном пункте нет торговых объектов с аналогичным ассортиментом. Количество жителей в радиусе 500 м. составляет 600 человек. Трафик составляет 30 покупателей в день.

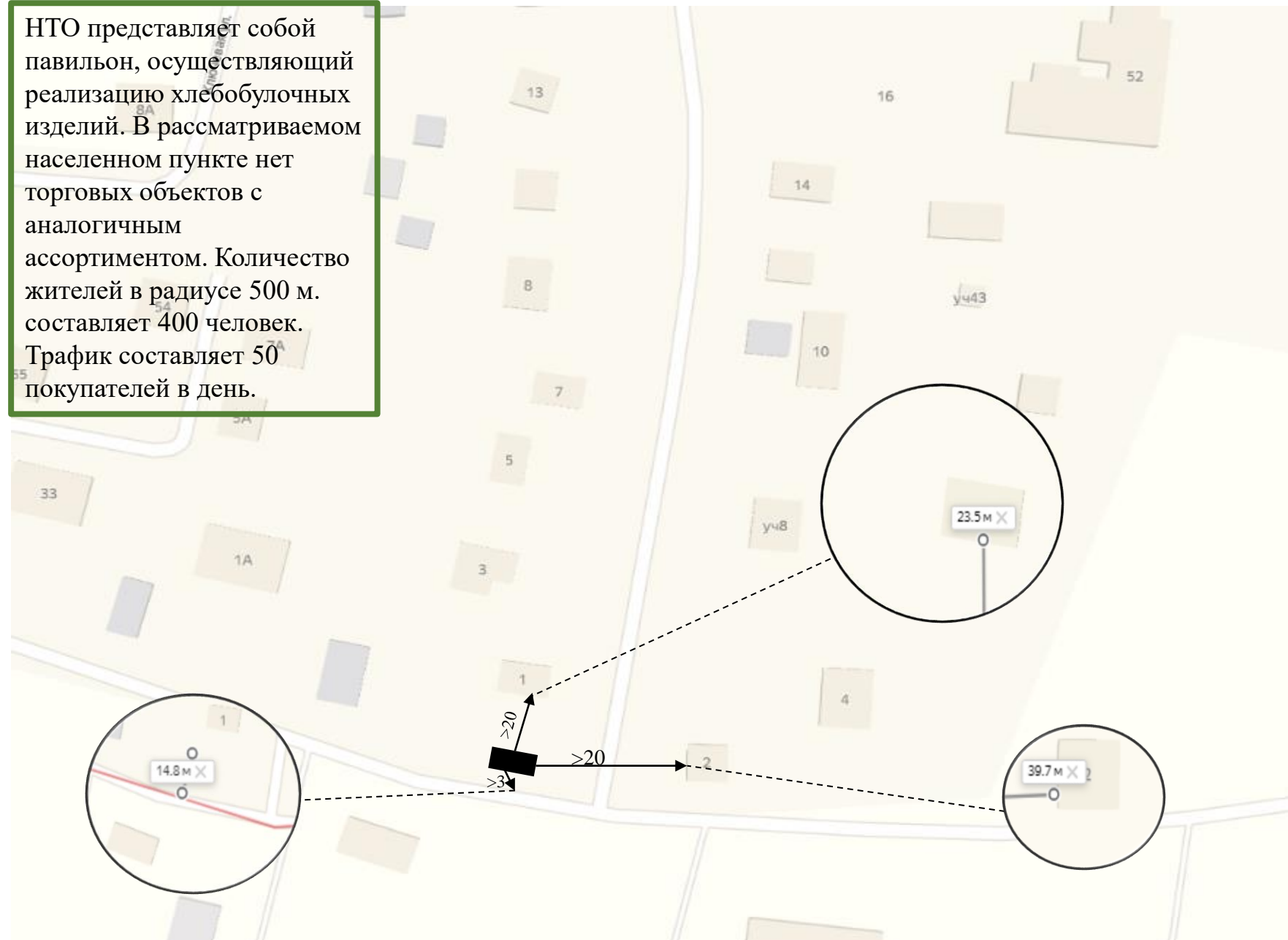
## Анализ площадок под НТО

1. Адрес НТО № 45	с/п Ивановское, д. Борисково, ул. Южная, у д. 1
2. Вид НТО (в соотв. с п. 1.8. распоряжения Министерства № 32-Р)	павильон тип 2
3. Специализация	хлеб, молочные продукты
4. Площадь объекта	40 кв.м.
5. Период размещения (постоянно: - до 2025 г. временно: с 01.04.202_ г. до 01.11.202_ г.)	постоянно: до 31.12.2025 г.
6. Форма собственности. 7. Координаты	неразграниченная государственная собственность.55.837138,36.957774



## Место размещения НТО на карте

НТО представляет собой павильон, осуществляющий реализацию хлебобулочных изделий. В рассматриваемом населенном пункте нет торговых объектов с аналогичным ассортиментом. Количество жителей в радиусе 500 м. составляет 400 человек. Трафик составляет 50 покупателей в день.



### Анализ площадок под НТО

1. Адрес НТО № 46	с/п Ивановское, п.Манихино, ул. Гагарина
2. Вид НТО (в соотв. с п. 1.8. распоряжения Министерства № 32-Р)	павильон тип 2
3. Специализация	продовольственные товары
4. Площадь объекта	50 кв.м.
5. Период размещения (постоянно: - до 2025 г. временно: с 01.04.202_г. до 01.11.202_г.)	постоянно: до 31.12.2025 г.
6.Форма собственности. 7. Координаты	неограниченная государственная собственность.55.889836, 36.930208



Место размещения НТО на карте

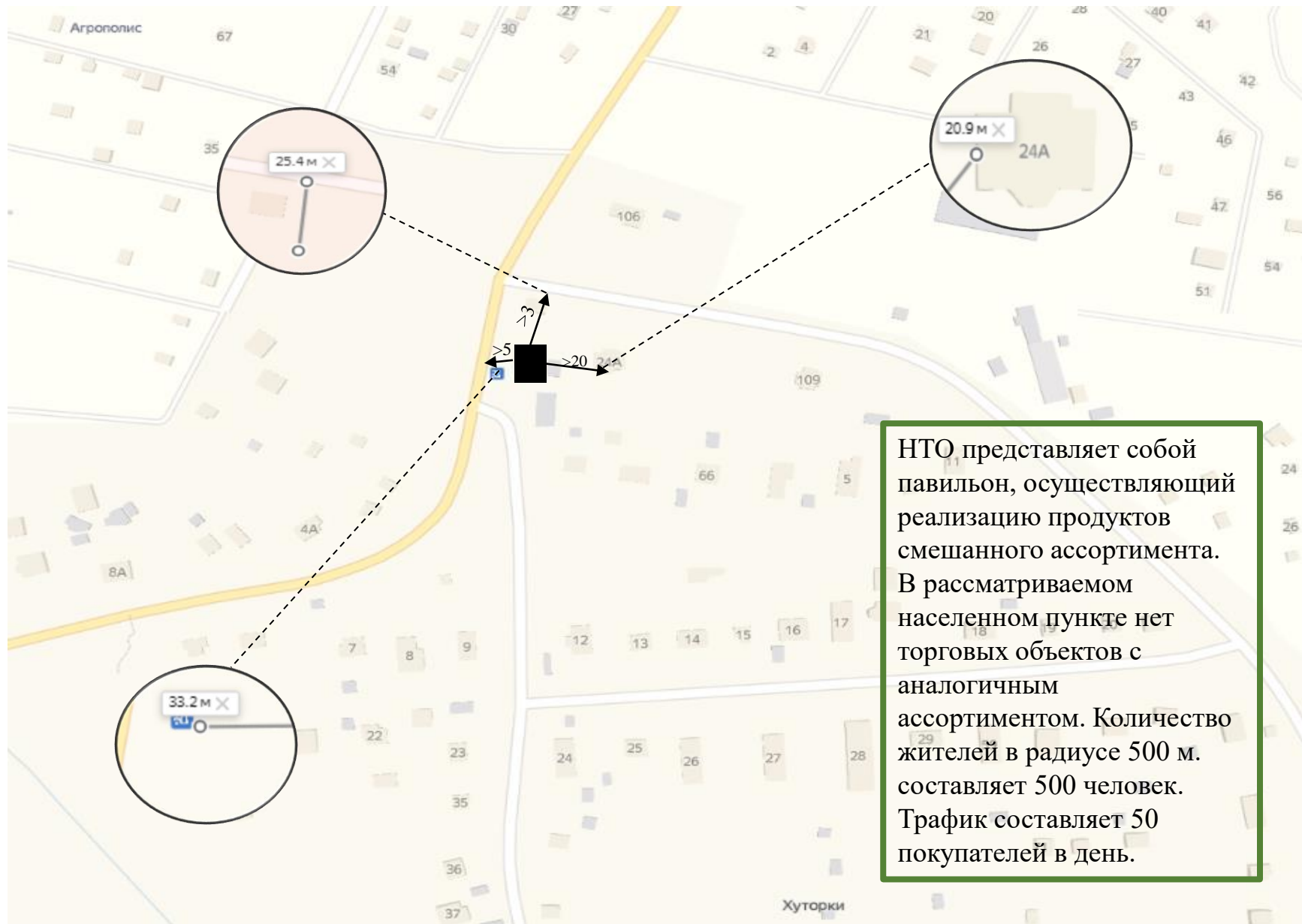


## Анализ площадок под НТО

1. Адрес НТО № 47	с/п Ядроминское, п. Хуторки, у д. 24А
2. Вид НТО (в соотв. с п. 1.8. распоряжения Министерства № 32-Р)	павильон тип 2
3. Специализация	продовольственные товары
4. Площадь объекта	50 кв.м.
5. Период размещения (постоянно: - до 2025 г. временно: с 01.04.202_ г. до 01.11.202_ г.)	постоянно: до 31.12.2025 г.
6. Форма собственности. 7. Координаты	неограниченная государственная собственность.55.933454,36.573615



## Место размещения НТО на карте



НТО представляет собой павильон, осуществляющий реализацию продуктов смешанного ассортимента. В рассматриваемом населенном пункте нет торговых объектов с аналогичным ассортиментом. Количество жителей в радиусе 500 м. составляет 500 человек. Трафик составляет 50 покупателей в день.

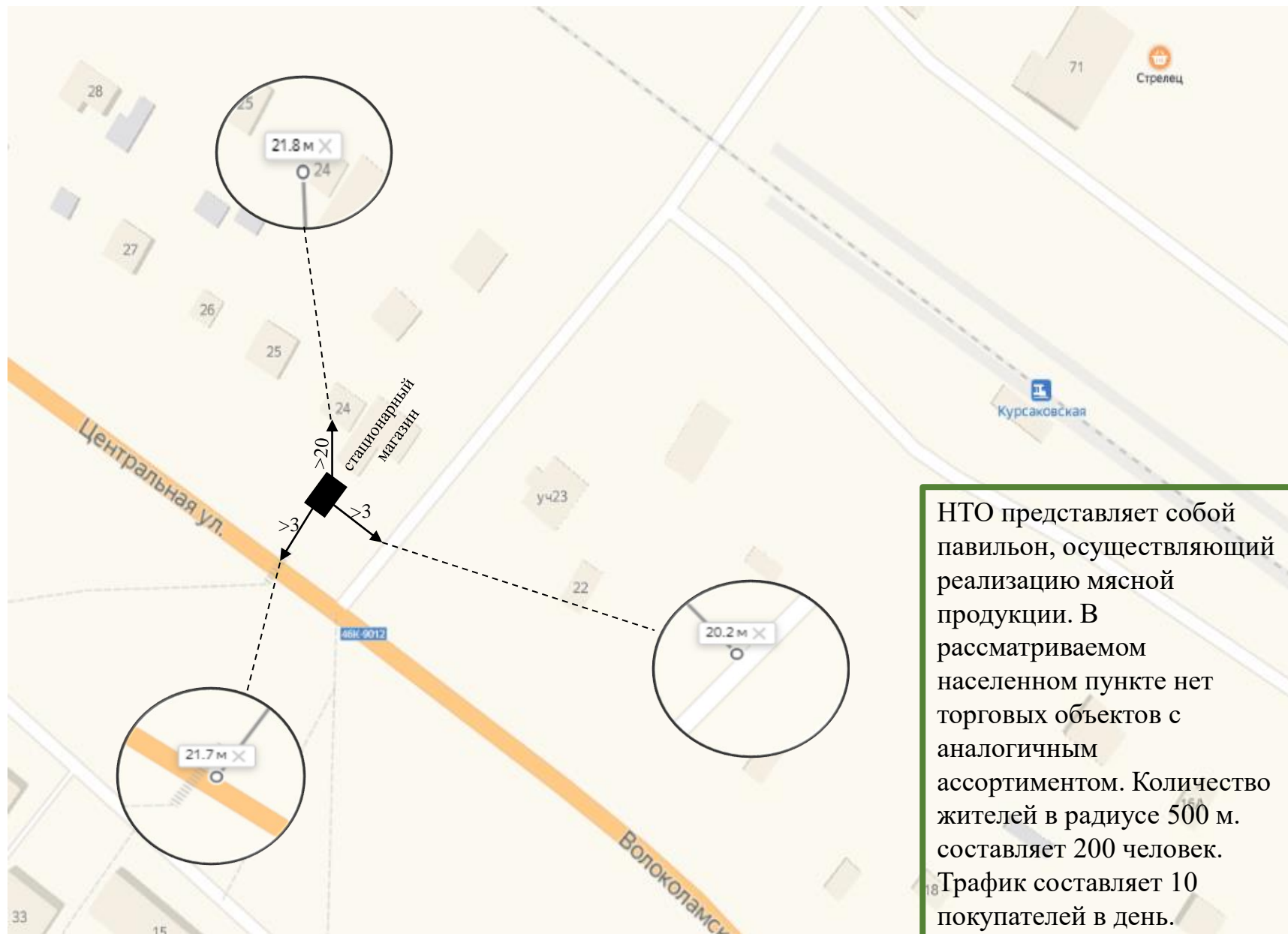


## Анализ площадок под НТО

1. Адрес НТО № 48	с/п Ядроминское, д. Дуплево, ул. Центральная, у д. 24А
2. Вид НТО (в соотв. с п. 1.8. распоряжения Министерства № 32-Р)	павильон тип 2
3. Специализация	мясная гастрономия
4. Площадь объекта	20 кв.м.
5. Период размещения (постоянно: - до 2025 г. временно: с 01.04.202_ г. до 01.11.202_ г.)	постоянно: до 31.12.2025 г.
6. Форма собственности. 7. Координаты	неразграниченная государственная собственность. 55.962155,36.566960



## Место размещения НТО на карте



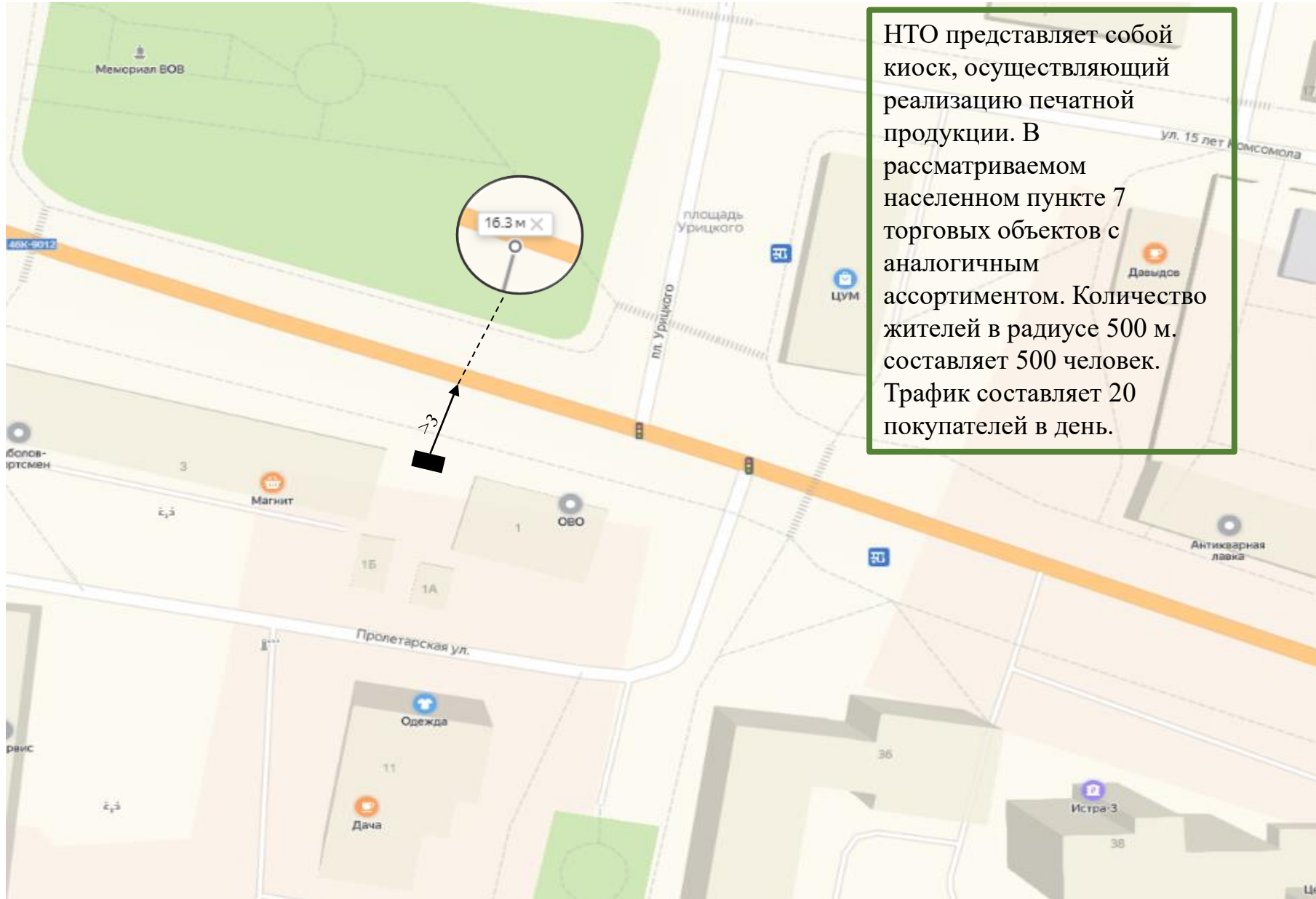
НТО представляет собой павильон, осуществляющий реализацию мясной продукции. В рассматриваемом населенном пункте нет торговых объектов с аналогичным ассортиментом. Количество жителей в радиусе 500 м. составляет 200 человек. Трафик составляет 10 покупателей в день.

## Анализ площадок под НТО

1. Адрес НТО № 51	г.о. Истра, площадь Революции, между д.1 и д.3
2. Вид НТО (в соотв. с п. 1.8. распоряжения Министерства № 32-Р)	киоск тип 2
3. Специализация	бытовое обслуживание
4. Площадь объекта	10 кв.м.
5. Период размещения (постоянно: - до 2025 г. временно: с 01.04.202_ г. до 01.11.202_ г.)	постоянно: до 31.12.2025 г.
6. Форма собственности. 7. Координаты	неограниченная государственная собственность.55.913738,36.861063



## Место размещения НТО на карте

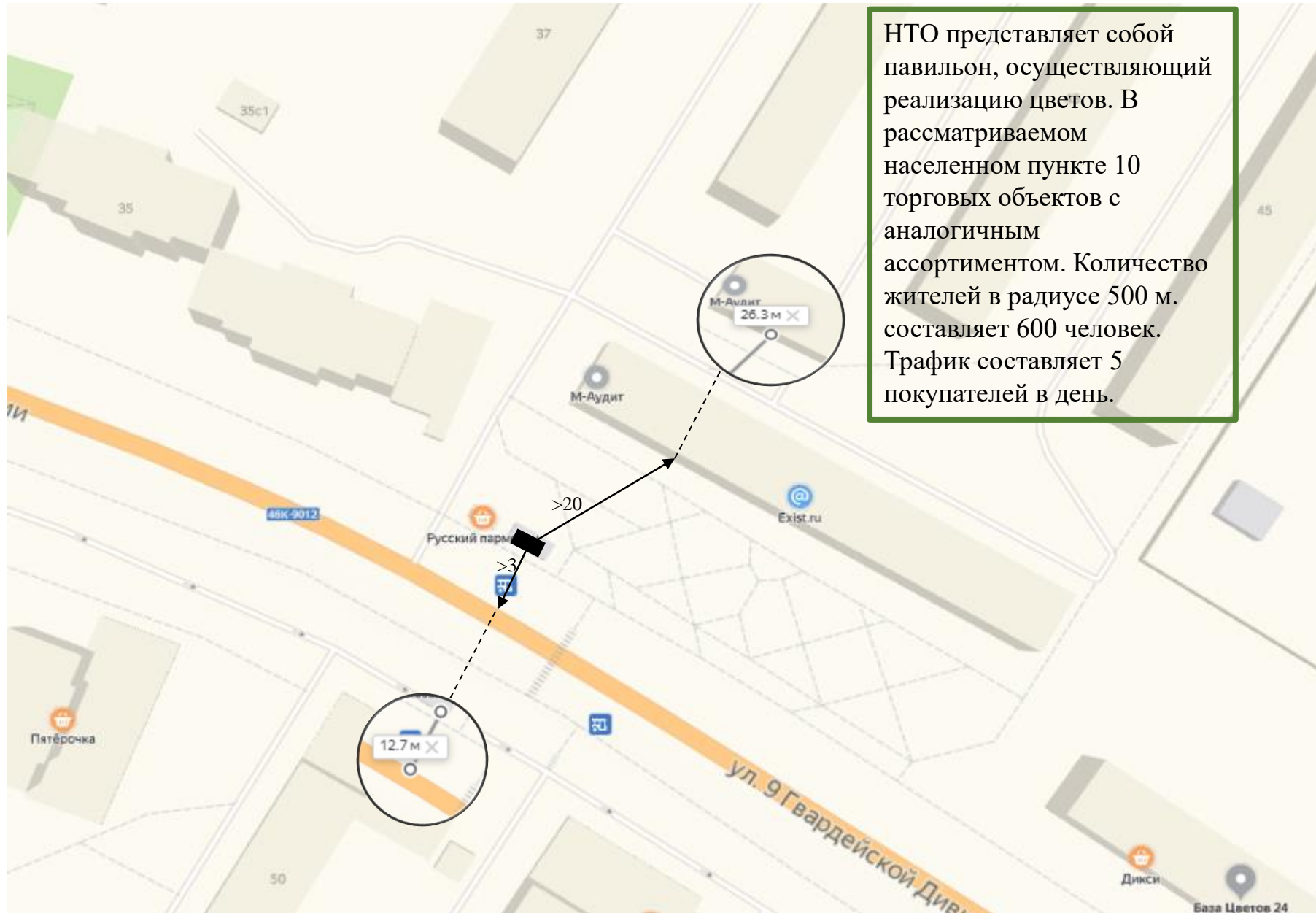


## Анализ площадок под НТО

1. Адрес НТО № 52	г.о. Истра, ул. 9 Гвардейской дивизии, напротив д. 35
2. Вид НТО (в соотв. с п. 1.8. распоряжения Министерства № 32-Р)	павильон тип 2
3. Специализация	цветы
4. Площадь объекта	20 кв.м.
5. Период размещения (постоянно: - до 2025 г. временно: с 01.04.202_ г. до 01.11.202_ г.)	постоянно: до 31.12.2025 г.
6. Форма собственности. 7. Координаты	неразграниченная государственная собственность.55.911918,36.870641



## Место размещения НТО на карте



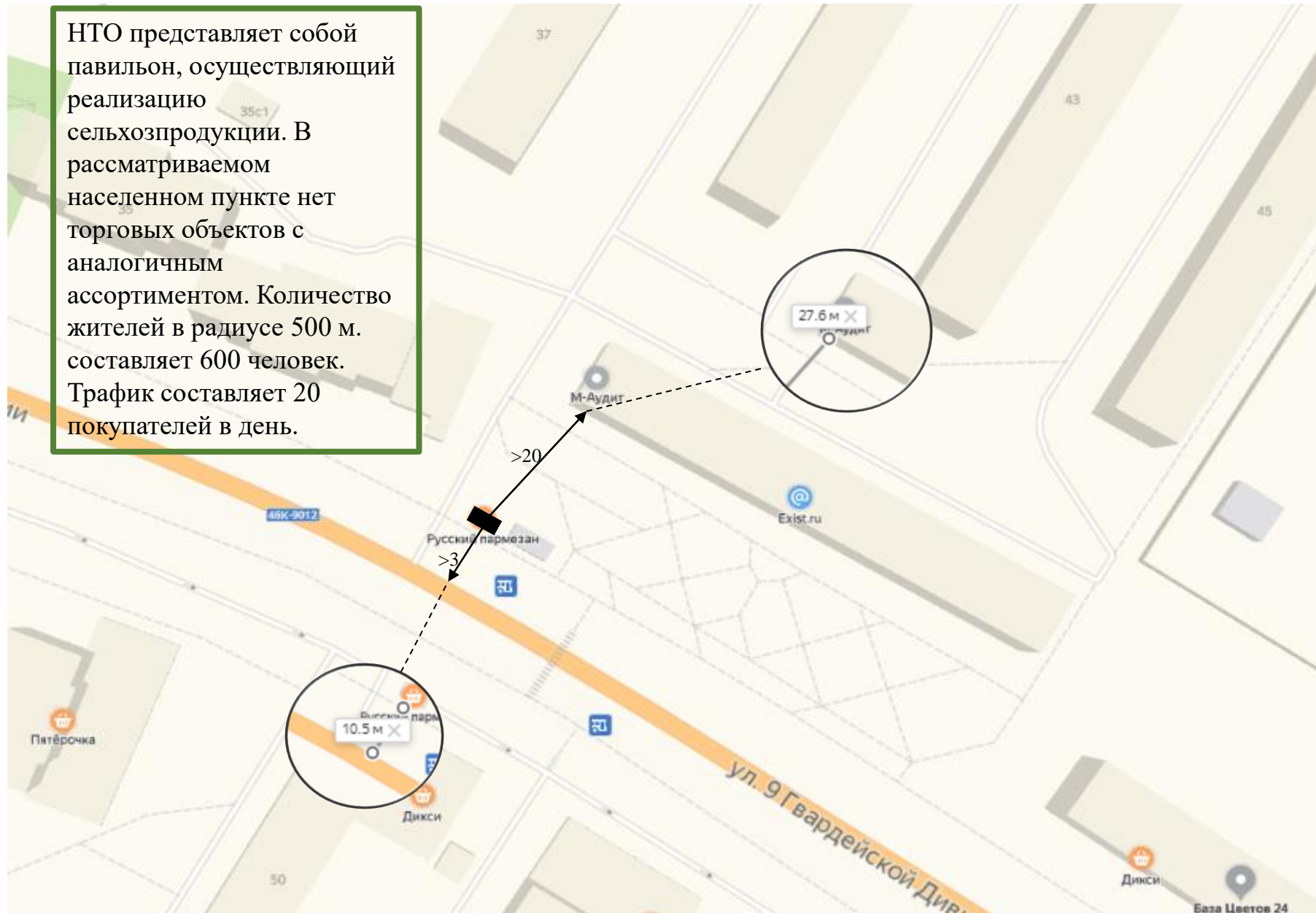
## Анализ площадок под НТО

1. Адрес НТО № 53	г.о. Истра, ул. 9 Гвардейской дивизии, напротив д. 35(49)
2. Вид НТО (в соотв. с п. 1.8. распоряжения Министерства № 32-Р)	специализированный торговый объект для организации реализации продукции сельскохозяйственных товаропроизводителей тип 1
3. Специализация	молочко, молочная продукция
4. Площадь объекта	20 кв.м.
5. Период размещения (постоянно: - до 2025 г. временно: с 01.04.202_ г. до 01.11.202_ г.)	постоянно: до 31.12.2025 г.
6. Форма собственности. 7. Координаты	неразграниченная государственная собственность.55.911918,36.870641



## Место размещения НТО на карте

НТО представляет собой павильон, осуществляющий реализацию сельхозпродукции. В рассматриваемом населенном пункте нет торговых объектов с аналогичным ассортиментом. Количество жителей в радиусе 500 м. составляет 600 человек. Трафик составляет 20 покупателей в день.



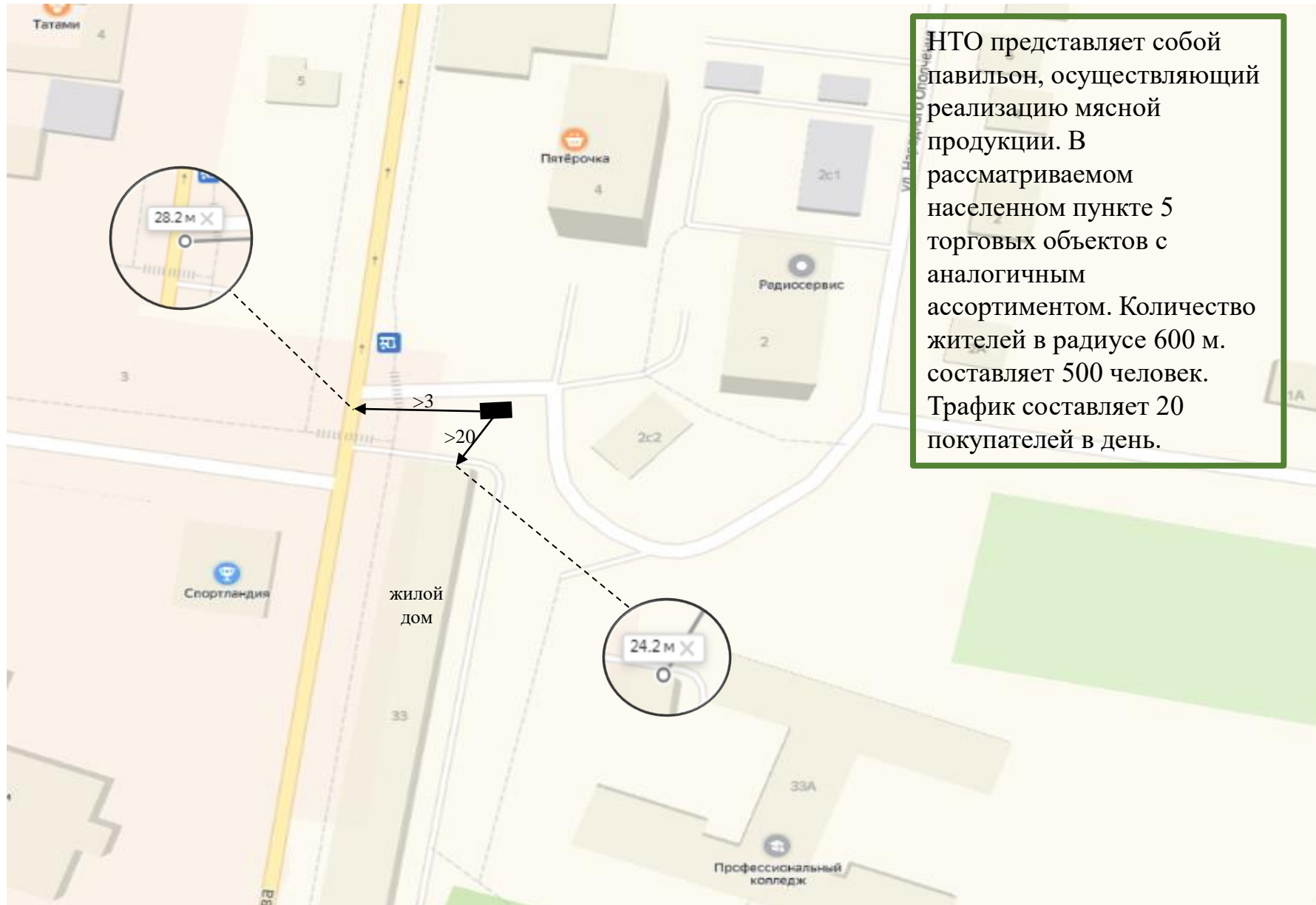


## Анализ площадок под НТО

1. Адрес НТО № 54	г.о. Истра, ул. 9 Гвардейской дивизии у д. 33
2. Вид НТО (в соотв. с п. 1.8. распоряжения Министерства № 32-Р)	павильон тип 2
3. Специализация	мясная гастрономия, хлеб
4. Площадь объекта	40 кв.м.
5. Период размещения (постоянно: - до 2025 г. временно: с 01.04.202_ г. до 01.11.202_ г.)	постоянно: до 31.12.2025 г.
6. Форма собственности.	неразграниченная государственная
7. Координаты	собственность.55.914097,36.867639



Место размещения НТО на карте



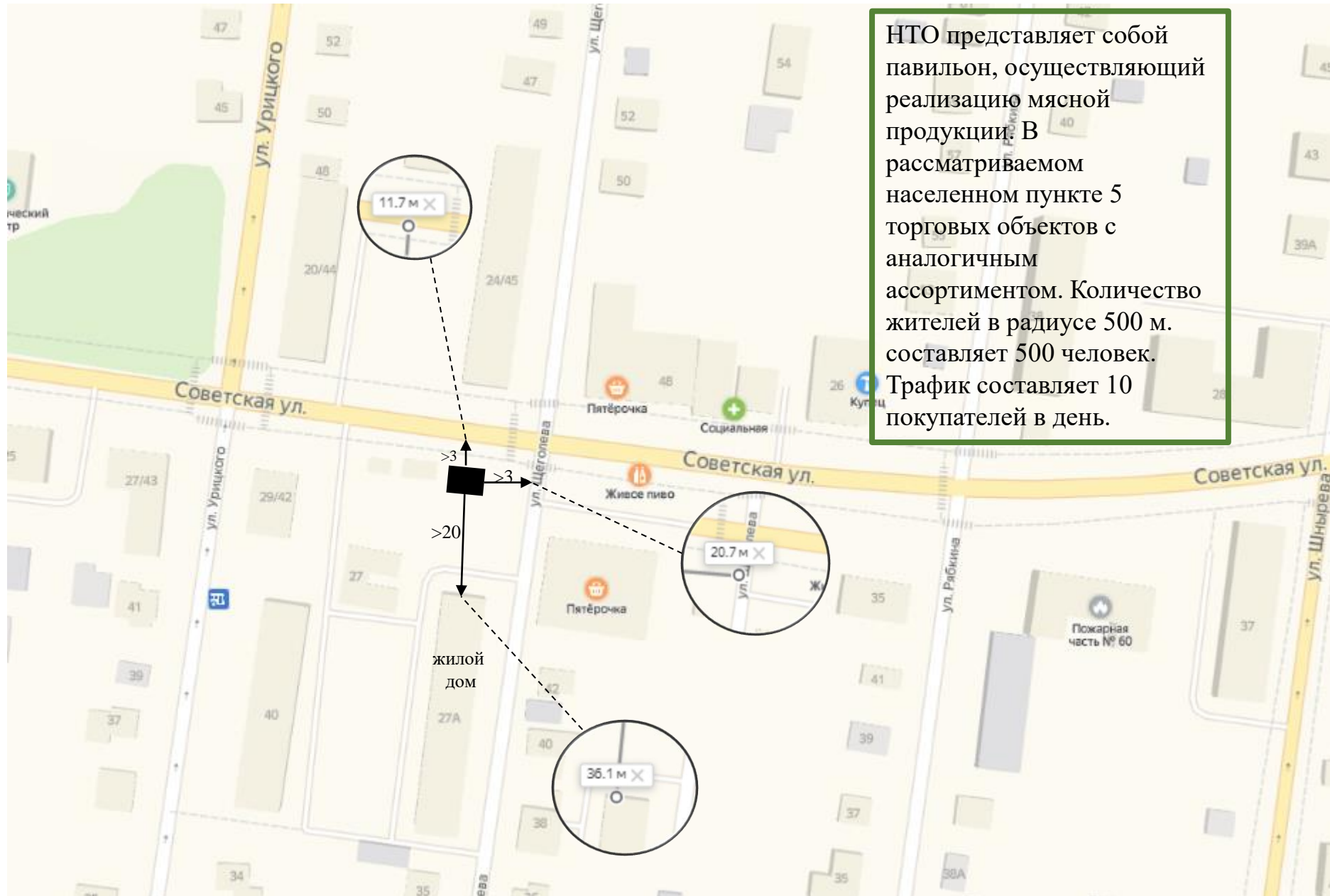
НТО представляет собой павильон, осуществляющий реализацию мясной продукции. В рассматриваемом населенном пункте 5 торговых объектов с аналогичным ассортиментом. Количество жителей в радиусе 600 м. составляет 500 человек. Трафик составляет 20 покупателей в день.

## Анализ площадок под НТО

1. Адрес НТО № 55	г.о. Истра, ул. Советская, слева от д. 27А
2. Вид НТО (в соотв. с п. 1.8. распоряжения Министерства № 32-Р)	павильон тип 3
3. Специализация	печать
4. Площадь объекта	10 кв.м.
5. Период размещения (постоянно: - до 2025 г. временно: с 01.04.202_ г. до 01.11.202_ г.)	постоянно: до 31.12.2025 г.
6. Форма собственности.	неограниченная государственная
7. Координаты	собственность.55.919719,36.864216



## Место размещения НТО на карте



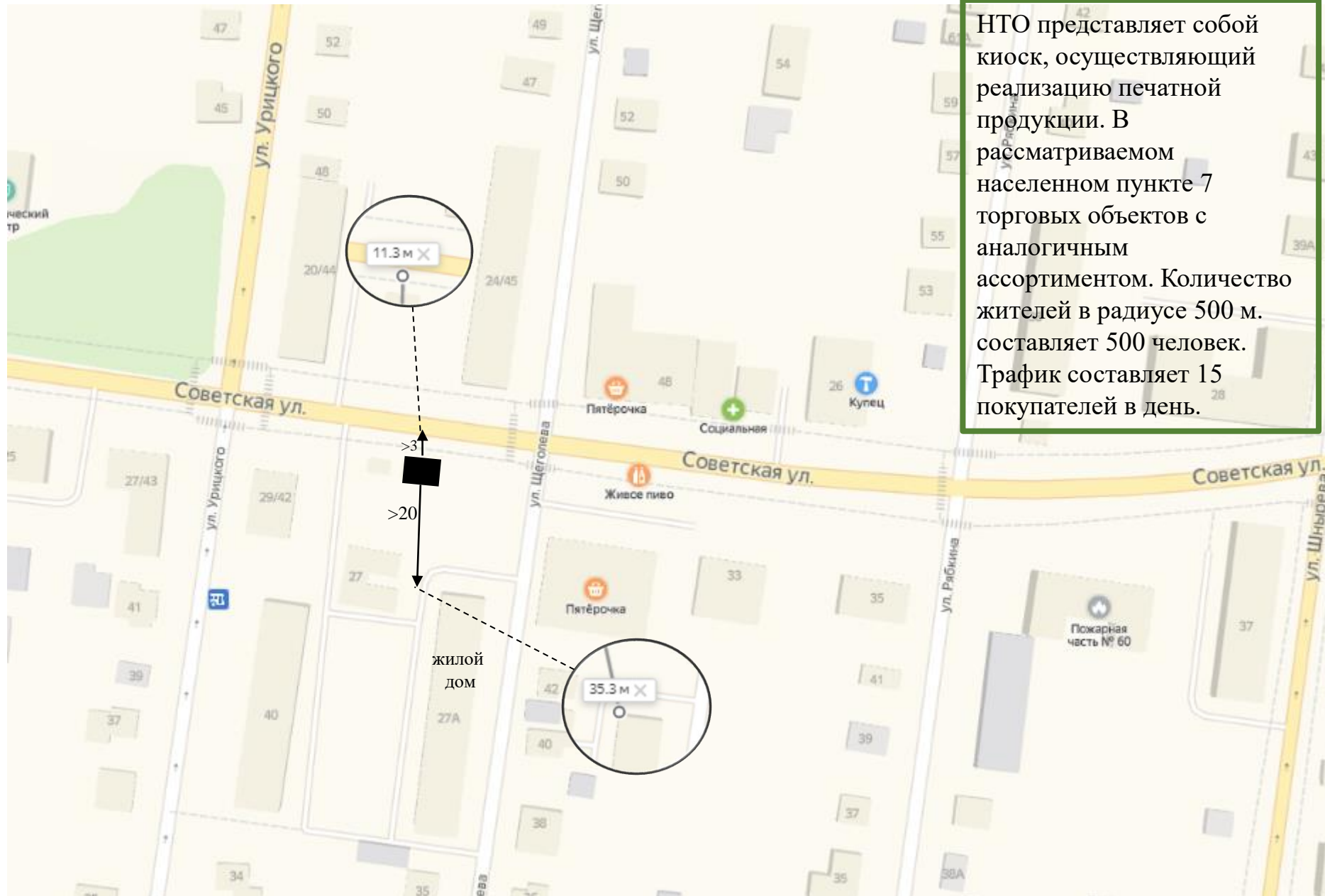
НТО представляет собой павильон, осуществляющий реализацию мясной продукции. В рассматриваемом населенном пункте 5 торговых объектов с аналогичным ассортиментом. Количество жителей в радиусе 500 м. составляет 500 человек. Трафик составляет 10 покупателей в день.

## Анализ площадок под НТО

1. Адрес НТО № 56	г.о. Истра, ул. Советская, слева от д. 27А
2. Вид НТО (в соотв. с п. 1.8. распоряжения Министерства № 32-Р)	киоск тип 3
3. Специализация	цветы, мясная гастрономия
4. Площадь объекта	50 кв.м.
5. Период размещения (постоянно: - до 2025 г. временно: с 01.04.202_ г. до 01.11.202_ г.)	постоянно: до 31.12.2025 г.
6. Форма собственности.	неразграниченная государственная собственность.55.919719,36.864216
7. Координаты	



## Место размещения НТО на карте

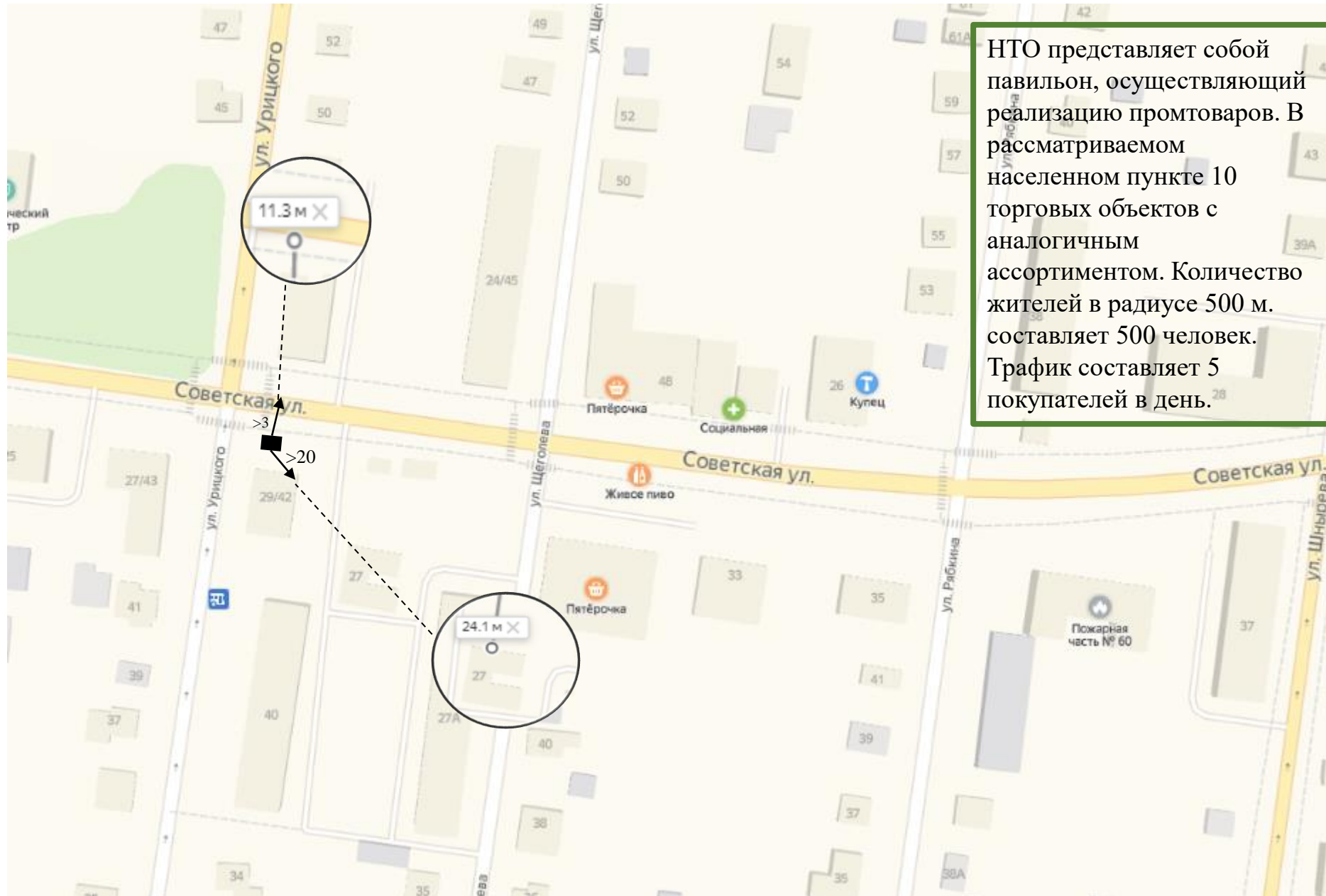


## Анализ площадок под НТО

1. Адрес НТО № 57	г.о. Истра, ул. Советская, у д. 29/42
2. Вид НТО (в соотв. с п. 1.8. распоряжения Министерства № 32-Р)	павильон тип 3
3. Специализация	промышленные товары
4. Площадь объекта	30 кв.м.
5. Период размещения (постоянно: - до 2025 г. временно: с 01.04.202_ г. до 01.11.202_ г.)	постоянно: до 31.12.2025 г.
6. Форма собственности. 7. Координаты	неразграниченная государственная собственность.55.919719,36.864216



## Место размещения НТО на карте



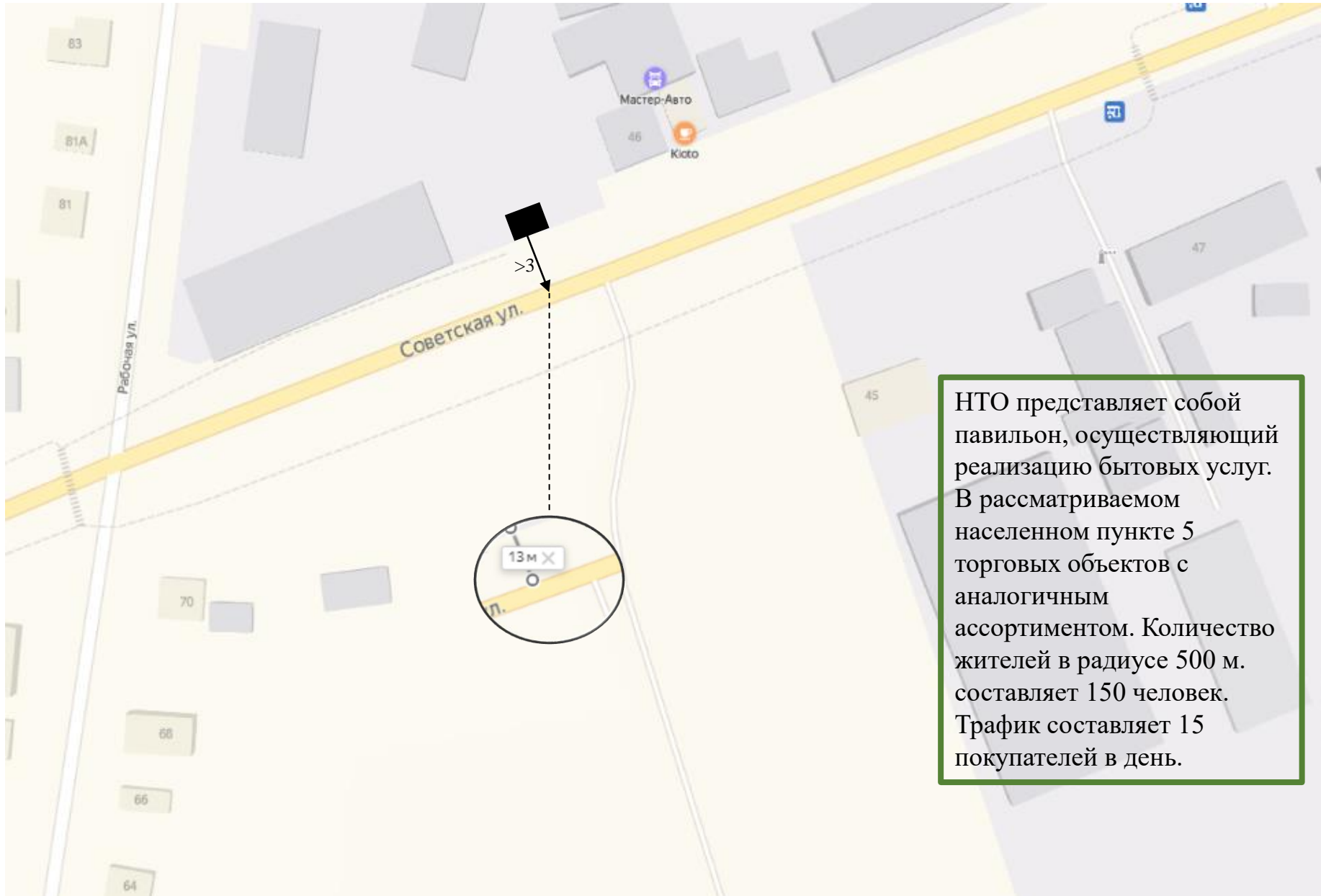


## Анализ площадок под НТО

1. Адрес НТО № 58	г.о. Истра, ул. Советская, перед д. 46
2. Вид НТО (в соотв. с п. 1.8. распоряжения Министерства № 32-Р)	павильон тип 3
3. Специализация	бытовое обслуживание
4. Площадь объекта	30 кв.м.
5. Период размещения (постоянно: - до 2025 г. временно: с 01.04.202_ г. до 01.11.202_ г.)	постоянно: до 31.12.2025 г.
6. Форма собственности. 7. Координаты	неразграниченная государственная собственность.55.924222,36.879216



## Место размещения НТО на карте

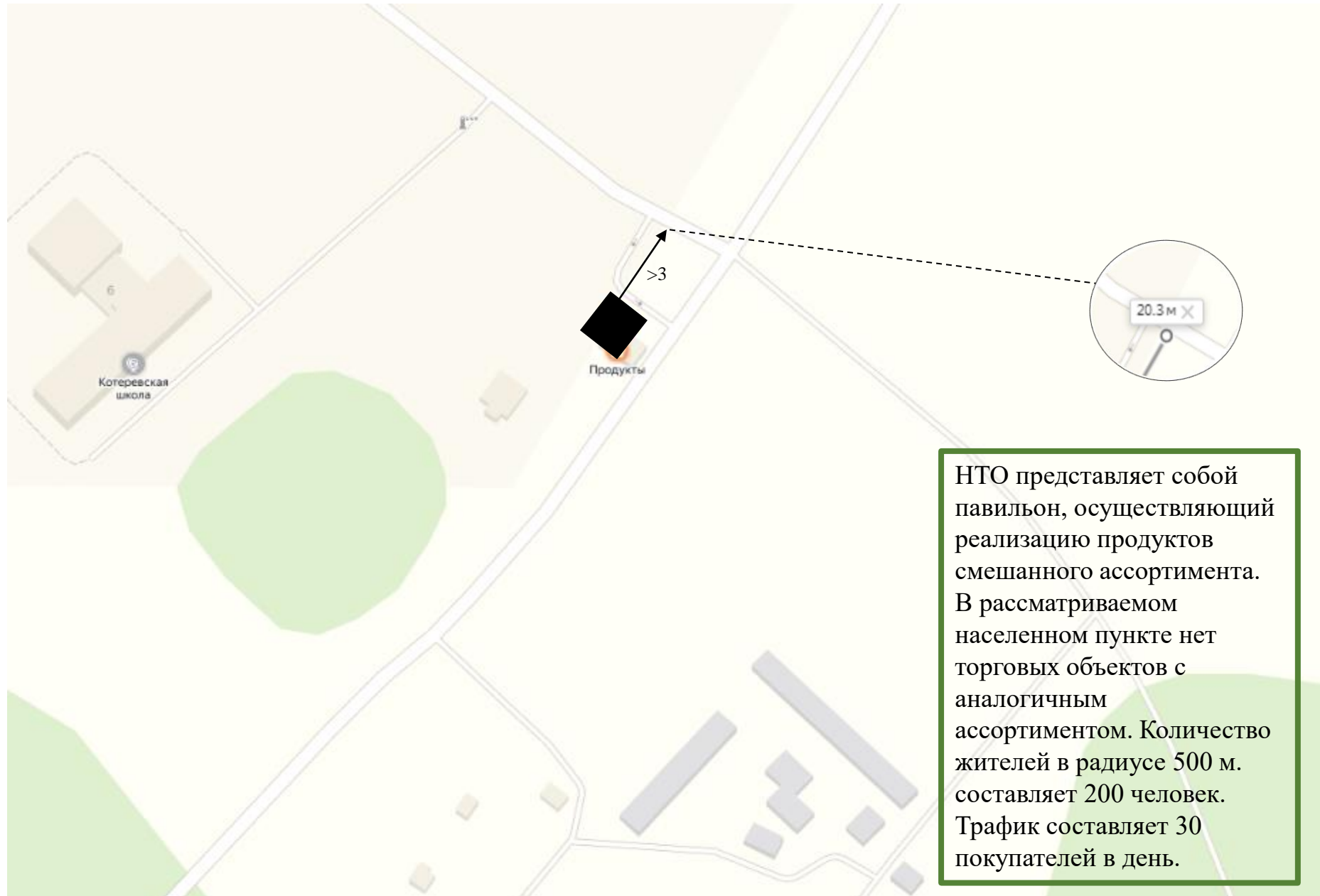


## Анализ площадок под НТО

1. Адрес НТО № 59	г.о. Истра, у автобусной остановки «Городок»
2. Вид НТО (в соотв. с п. 1.8. распоряжения Министерства № 32-Р)	павильон тип 2
3. Специализация	продовольственные товары
4. Площадь объекта	50 кв.м.
5. Период размещения (постоянно: - до 2025 г. временно: с 01.04.202_ г. до 01.11.202_ г.)	постоянно: до 31.12.2025 г.
6. Форма собственности. 7. Координаты	неразграниченная государственная собственность.55.873232,36.850869



## Место размещения НТО на карте



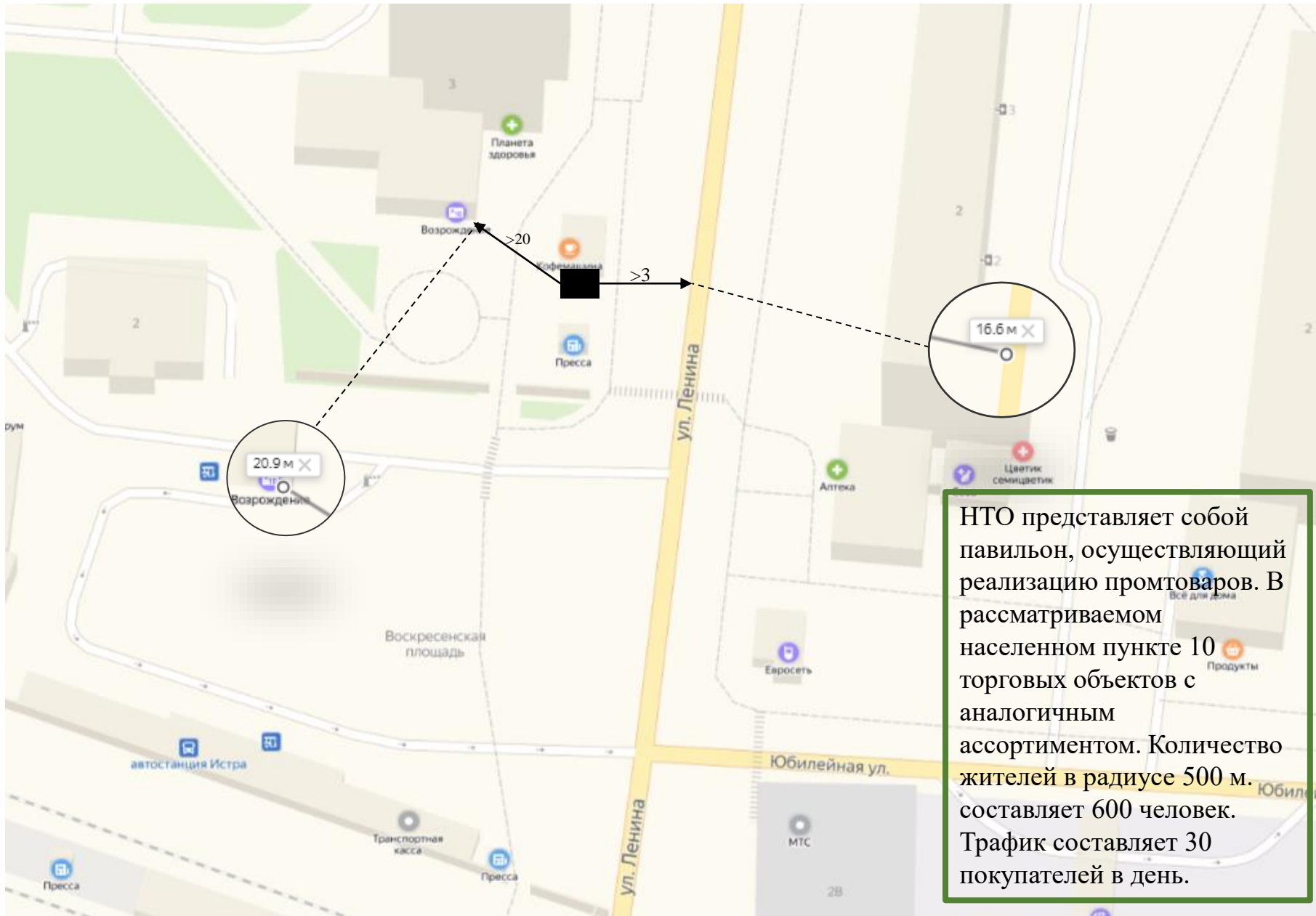
НТО представляет собой павильон, осуществляющий реализацию продуктов смешанного ассортимента. В рассматриваемом населенном пункте нет торговых объектов с аналогичным ассортиментом. Количество жителей в радиусе 500 м. составляет 200 человек. Трафик составляет 30 покупателей в день.

## Анализ площадок под НТО

1. Адрес НТО № 60	г.о. Истра, Воскресенская пл., у д. 3
2. Вид НТО (в соотв. с п. 1.8. распоряжения Министерства № 32-Р)	павильон тип 2
3. Специализация	промышленные товары
4. Площадь объекта	30 кв.м.
5. Период размещения (постоянно: - до 2025 г. временно: с 01.04.202_ г. до 01.11.202_ г.)	постоянно: до 31.12.2025 г.
6. Форма собственности. 7. Координаты	неразграниченная государственная собственность.55.904605,36.858642



Место размещения НТО на карте

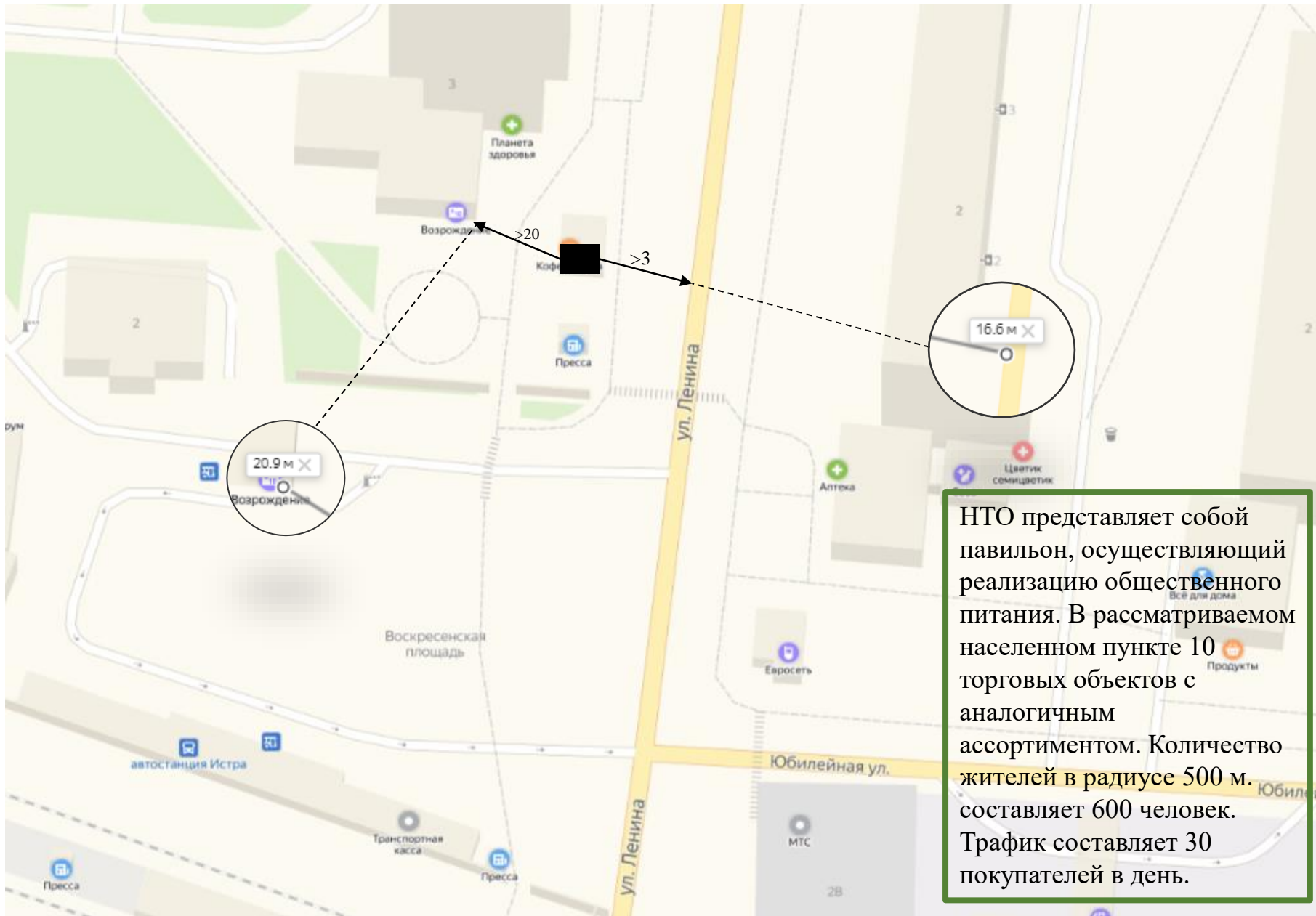


## Анализ площадок под НТО

1. Адрес НТО № 61	г.о. Истра, Воскресенская пл., у д. 3
2. Вид НТО (в соотв. с п. 1.8. распоряжения Министерства № 32-Р)	павильон тип 2
3. Специализация	общественное питание
4. Площадь объекта	30 кв.м.
5. Период размещения (постоянно: - до 2025 г. временно: с 01.04.202_ г. до 01.11.202_ г.)	постоянно: до 31.12.2025 г.
6. Форма собственности. 7. Координаты	неразграниченная государственная собственность.55.904605,36.858642



## Место размещения НТО на карте



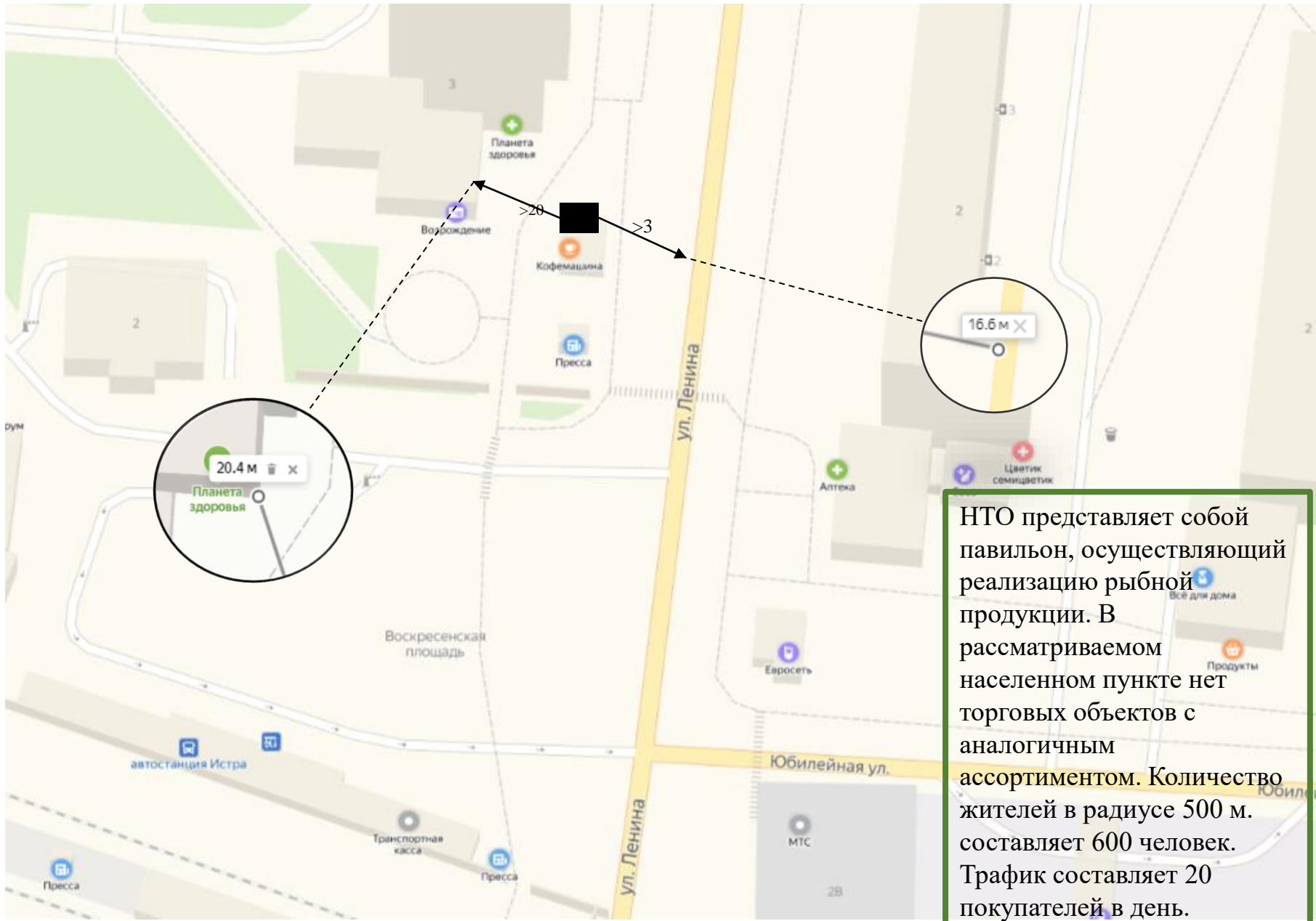


## Анализ площадок под НТО

1. Адрес НТО № 62	г.о. Истра, Воскресенская пл., у д. 3
2. Вид НТО (в соотв. с п. 1.8. распоряжения Министерства № 32-Р)	павильон тип 2
3. Специализация	рыбная продукция
4. Площадь объекта	20 кв.м.
5. Период размещения (постоянно: - до 2025 г. временно: с 01.04.202_ г. до 01.11.202_ г.)	постоянно: до 31.12.2025 г.
6. Форма собственности. 7. Координаты	неразграниченная государственная собственность.55.904605,36.858642



Место размещения НТО на карте

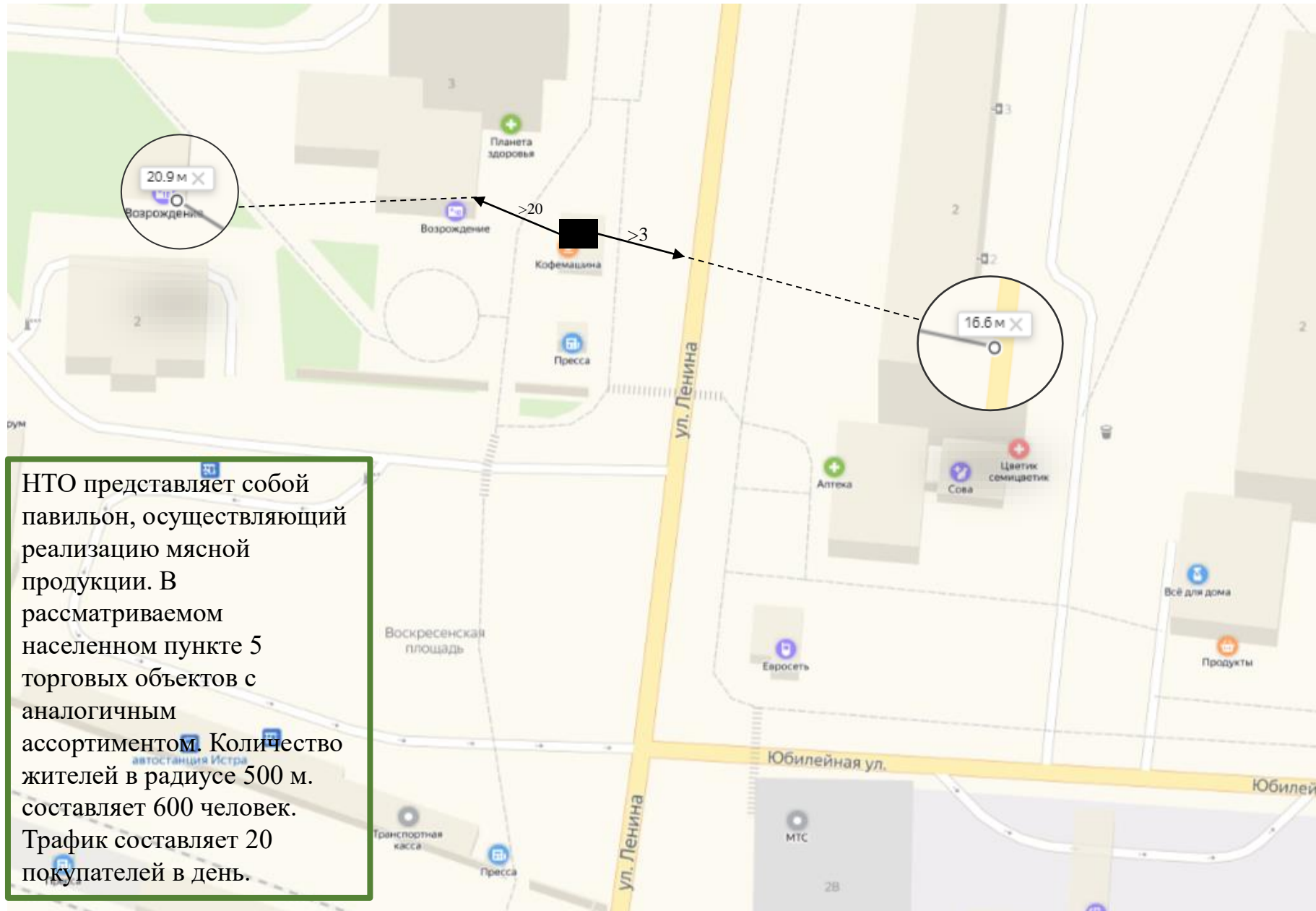


## Анализ площадок под НТО

1. Адрес НТО № 63	г.о. Истра, Воскресенская пл., у д. 3
2. Вид НТО (в соотв. с п. 1.8. распоряжения Министерства № 32-Р)	павильон тип 2
3. Специализация	мясная гастрономия
4. Площадь объекта	20 кв.м.
5. Период размещения (постоянно: - до 2025 г. временно: с 01.04.202_ г. до 01.11.202_ г.)	постоянно: до 31.12.2025 г.
6. Форма собственности.	неразграниченная государственная
7. Координаты	собственность.55.904605,36.858642



## Место размещения НТО на карте

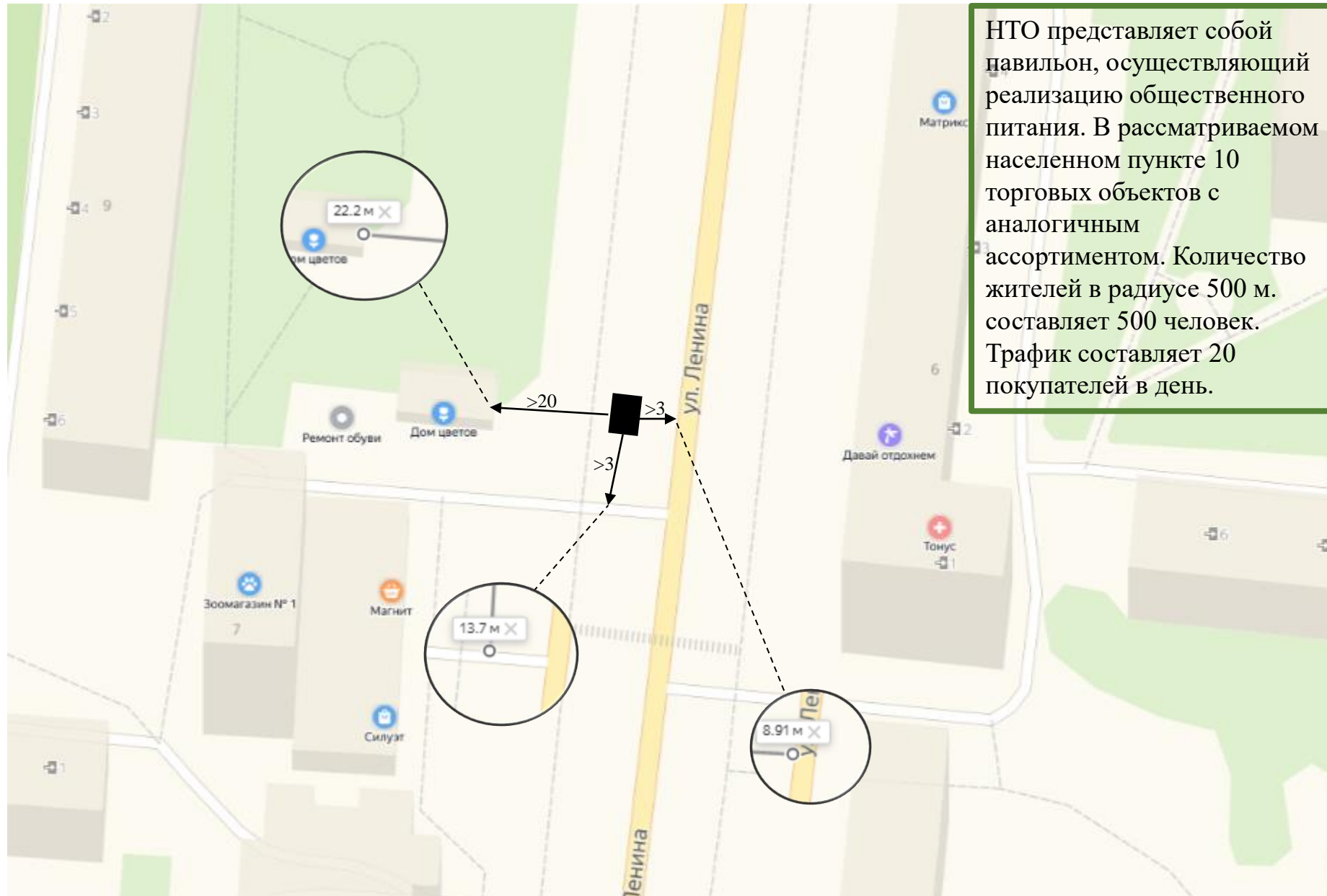


## Анализ площадок под НТО

1. Адрес НТО № 64	г.о. Истра, ул. Ленина, напротив д. 7А
2. Вид НТО (в соотв. с п. 1.8. распоряжения Министерства № 32-Р)	павильон тип 2
3. Специализация	общественное питание
4. Площадь объекта	30 кв.м.
5. Период размещения (постоянно: - до 2025 г. временно: с 01.04.202_ г. до 01.11.202_ г.)	постоянно: до 31.12.2025 г.
6. Форма собственности. 7. Координаты	неразграниченная государственная собственность.55.905709,36.859002



Место размещения НТО на карте

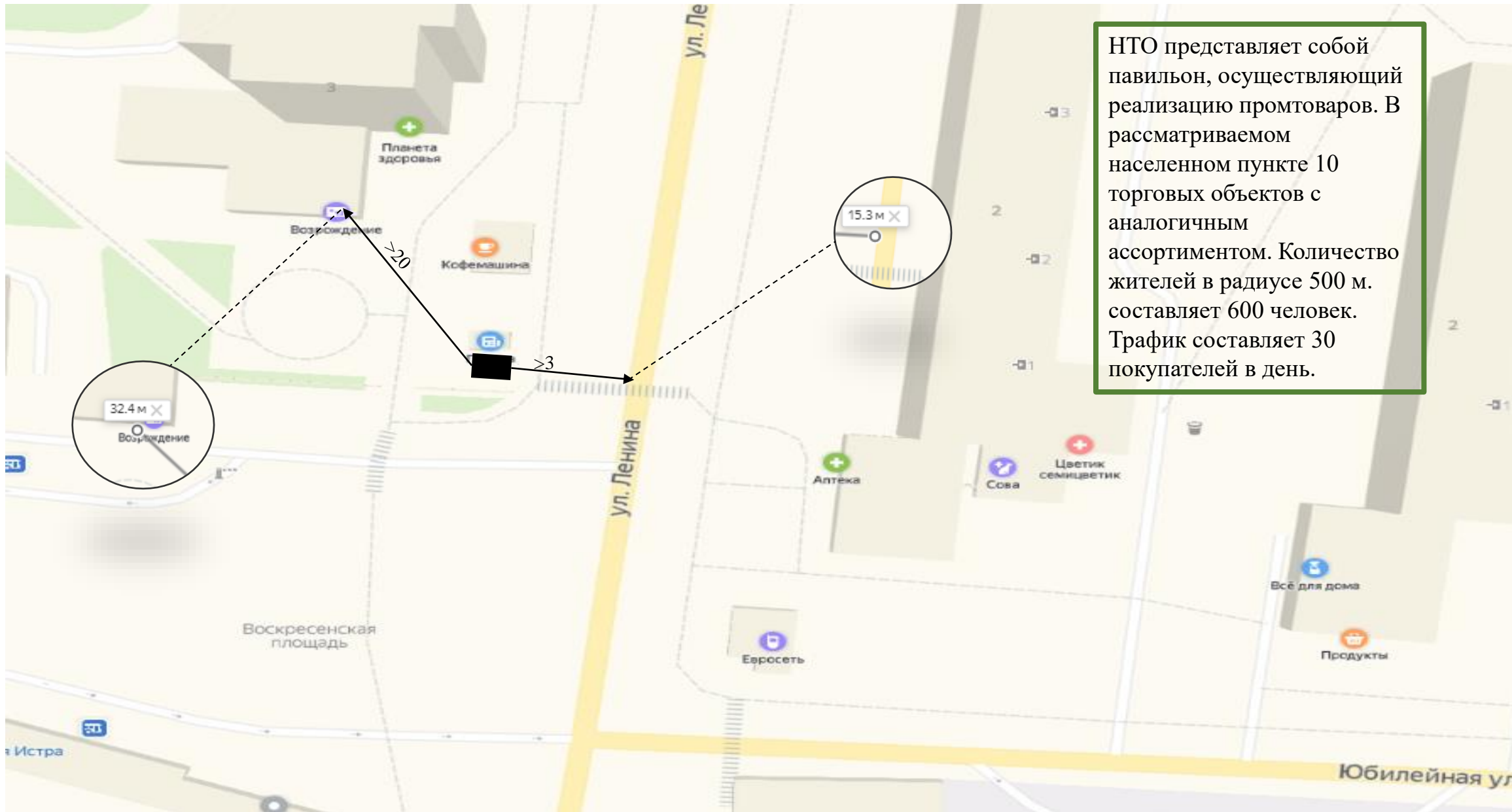


## Анализ площадок под НТО

1. Адрес НТО № 65	г.о. Истра, Воскресенская пл., у д. 3
2. Вид НТО (в соотв. с п. 1.8. распоряжения Министерства № 32-Р)	павильон тип 2
3. Специализация	промышленные товары
4. Площадь объекта	30 кв.м.
5. Период размещения (постоянно: - до 2025 г. временно: с 01.04.202_ г. до 01.11.202_ г.)	постоянно: до 31.12.2025 г.
6. Форма собственности. 7. Координаты	неразграниченная государственная собственность.55.904482,36.858576



Место размещения НТО на карте



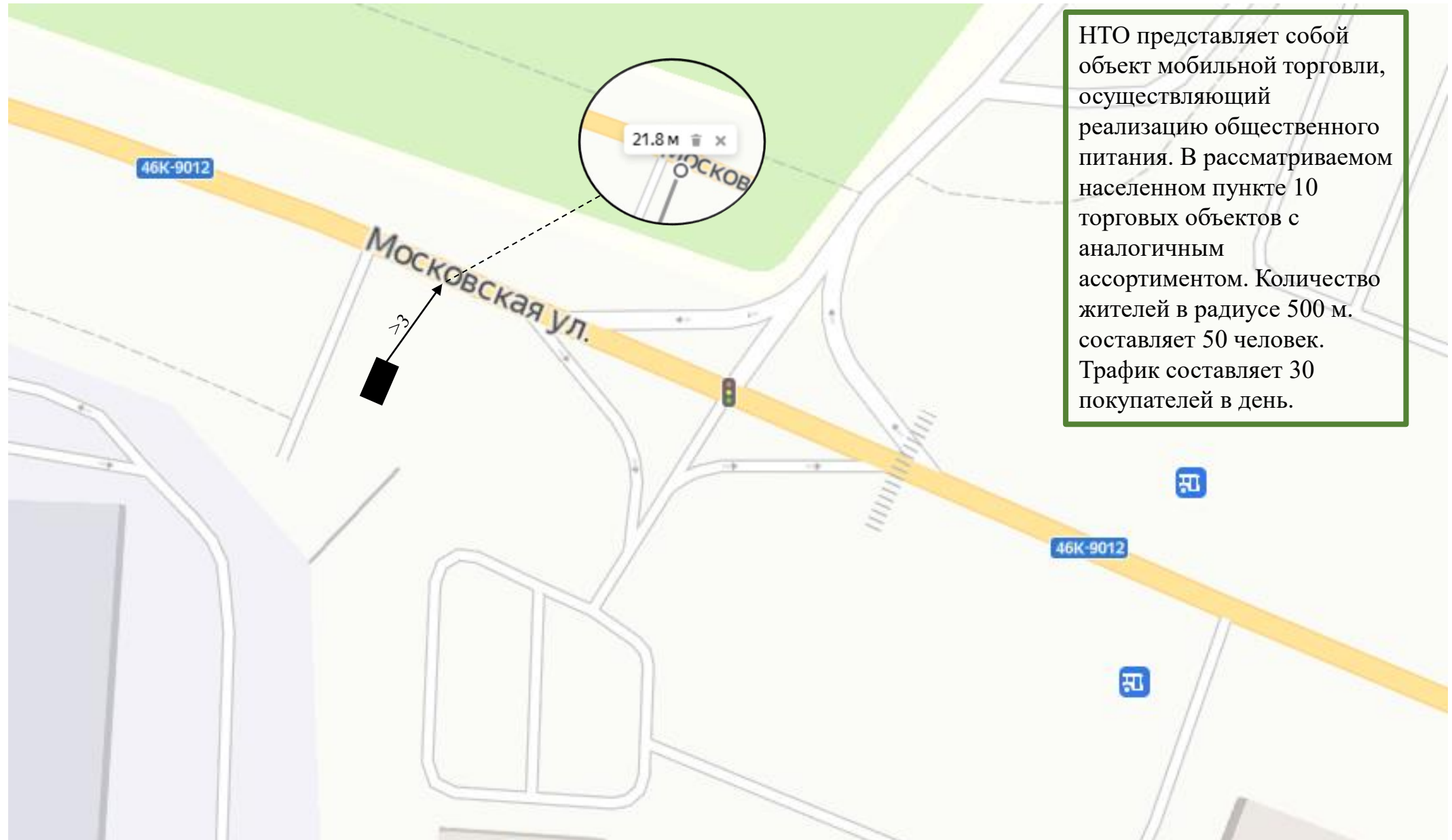


## Анализ площадок под НТО

1. Адрес НТО № 66	г.о. Истра, ул. Московская, около вл. 48
2. Вид НТО (в соотв. с п. 1.8. распоряжения Министерства № 32-Р)	объект мобильной торговли
3. Специализация	общественное питание
4. Площадь объекта	15 кв.м.
5. Период размещения (постоянно: - до 2025 г. временно: с 01.04.202_ г. до 01.11.202_ г.)	постоянно: до 31.12.2025 г.
6. Форма собственности. 7. Координаты	неразграниченная государственная собственность. 55.904614, 36.893806




Место размещения НТО на карте

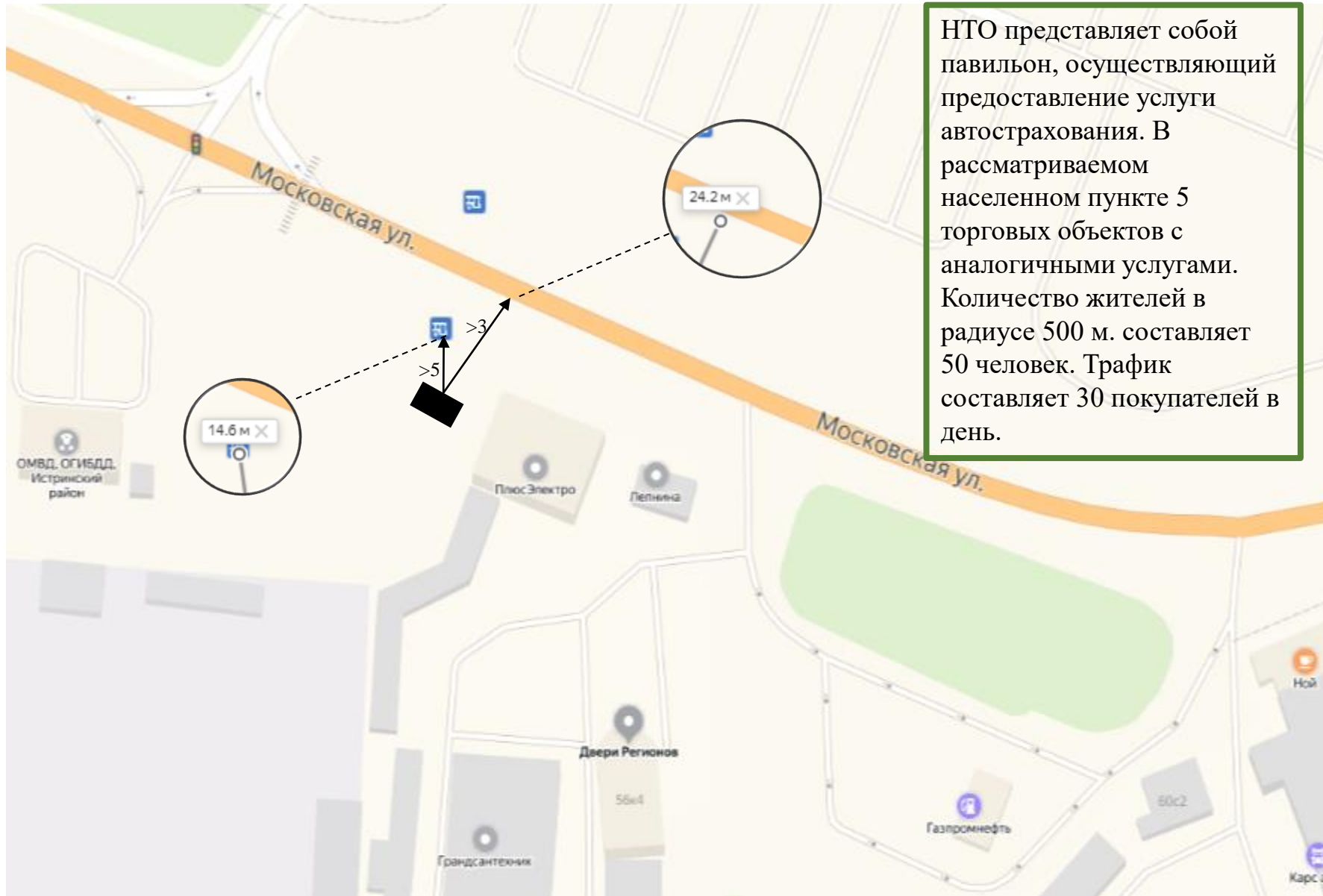


## Анализ площадок под НТО

1. Адрес НТО № 67	г.о. Истра, ул. Московская, справа от д.56
2. Вид НТО (в соотв. с п. 1.8. распоряжения Министерства № 32-Р)	павильон тип 3
3. Специализация	автострахование
4. Площадь объекта	50 кв.м.
5. Период размещения (постоянно: - до 2025 г. временно: с 01.04.202_ г. до 01.11.202_ г.)	постоянно: до 31.12.2025 г.
6. Форма собственности. 7. Координаты	неразграниченная государственная собственность.55.903843,36.896851





## Место размещения НТО на карте

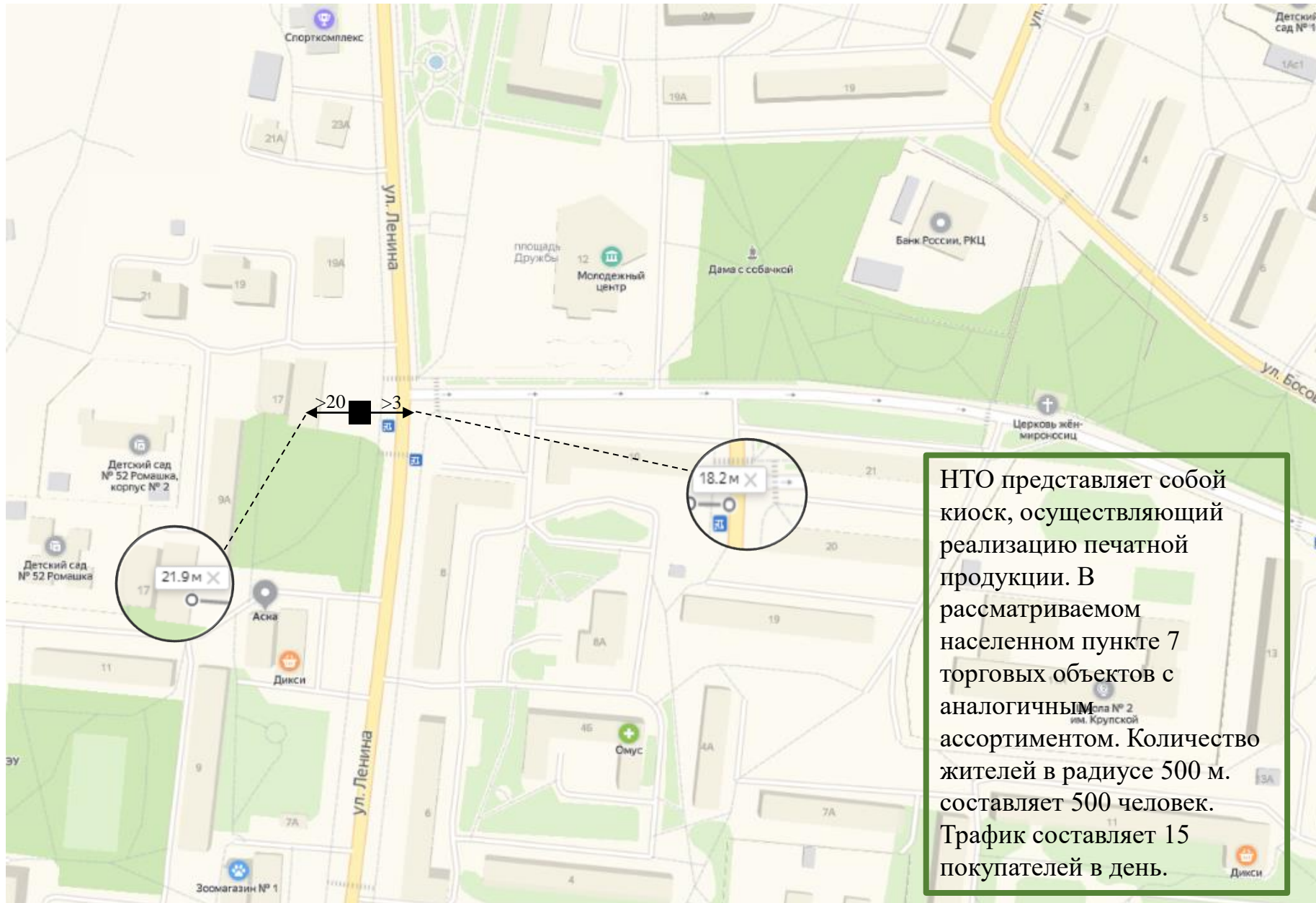


## Анализ площадок под НТО

1. Адрес НТО № 68	г.о. Истра, ул. Ленина, д. 17
2. Вид НТО (в соотв. с п. 1.8. распоряжения Министерства № 32-Р)	киоск тип 2
3. Специализация	печать
4. Площадь объекта	10 кв.м.
5. Период размещения (постоянно: - до 2025 г. временно: с 01.04.202_ г. до 01.11.202_ г.)	постоянно: до 31.12.2025 г.
6. Форма собственности. 7. Координаты	неразграниченная государственная собственность.55.907544,36.859303



## Место размещения НТО на карте

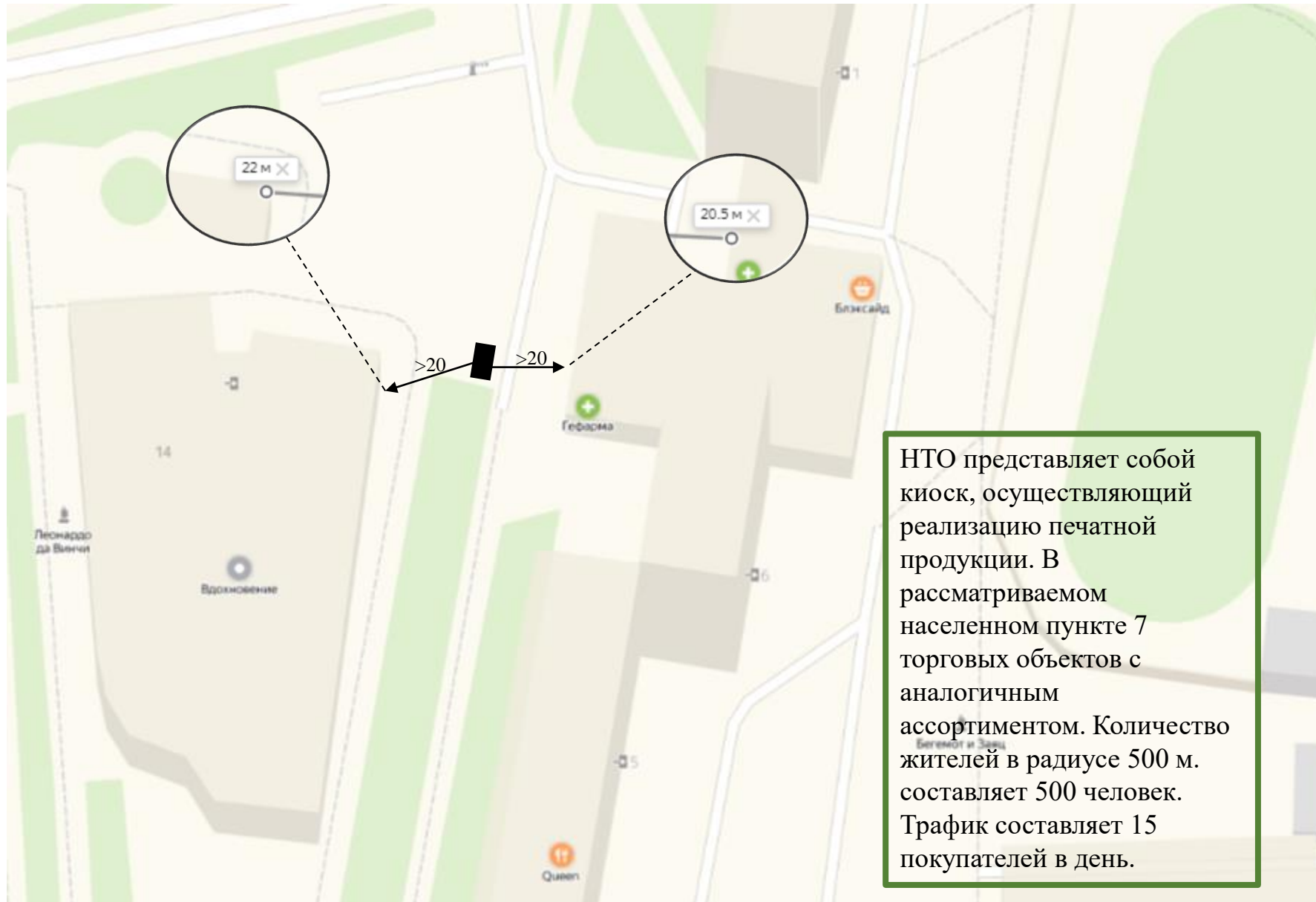


### Анализ площадок под НТО

1. Адрес НТО № 69	г.о. Истра, ул. Адасько, у д.2
2. Вид НТО (в соотв. с п. 1.8. распоряжения Министерства № 32-Р)	киоск тип 3
3. Специализация	печать
4. Площадь объекта	10 кв.м.
5. Период размещения (постоянно: - до 2025 г. временно: с 01.04.202_ г. до 01.11.202_ г.)	постоянно: до 31.12.2025 г.
6.Форма собственности. 7. Координаты	неразграниченная государственная собственность.55.910250,36.860472




## Место размещения НТО на карте



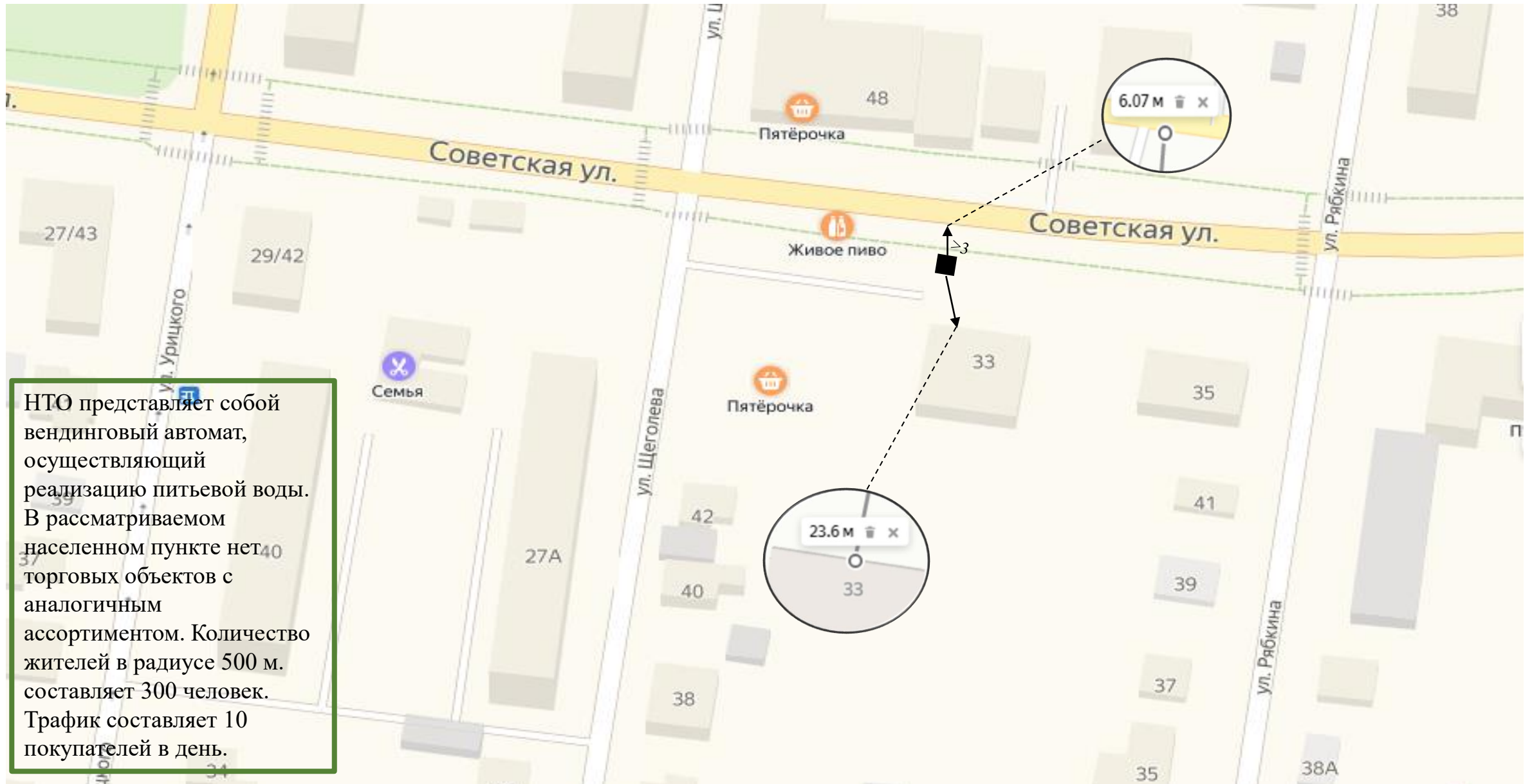


## Анализ площадок под НТО

1. Адрес НТО № 70	г.о. Истра, ул. Советская, у д. 33
2. Вид НТО (в соотв. с п. 1.8. распоряжения Министерства № 32-Р)	вендинговый автомат
3. Специализация	питьевая вода
4. Площадь объекта	4 кв.м.
5. Период размещения (постоянно: - до 2025 г. временно: с 01.04.202_ г. до 01.11.202_ г.)	постоянно: до 31.12.2025 г.
6. Форма собственности. 7. Координаты	неразграниченная государственная собственность. 55.919612, 36.865824



Место размещения НТО на карте



## Анализ площадок под НТО

1. Адрес НТО № 71	г.о. Истра, ул. Ленина, у д. 6
2. Вид НТО (в соотв. с п. 1.8. распоряжения Министерства № 32-Р)	вендинговый автомат
3. Специализация	питьевая вода
4. Площадь объекта	4 кв.м.
5. Период размещения (постоянно: - до 2025 г. временно: с 01.04.202_г. до 01.11.202_г.)	постоянно: до 31.12.2025 г.
6. Форма собственности. 7. Координаты	неразграниченная государственная собственность. 55.906236, 36.860392




Место размещения НТО на карте

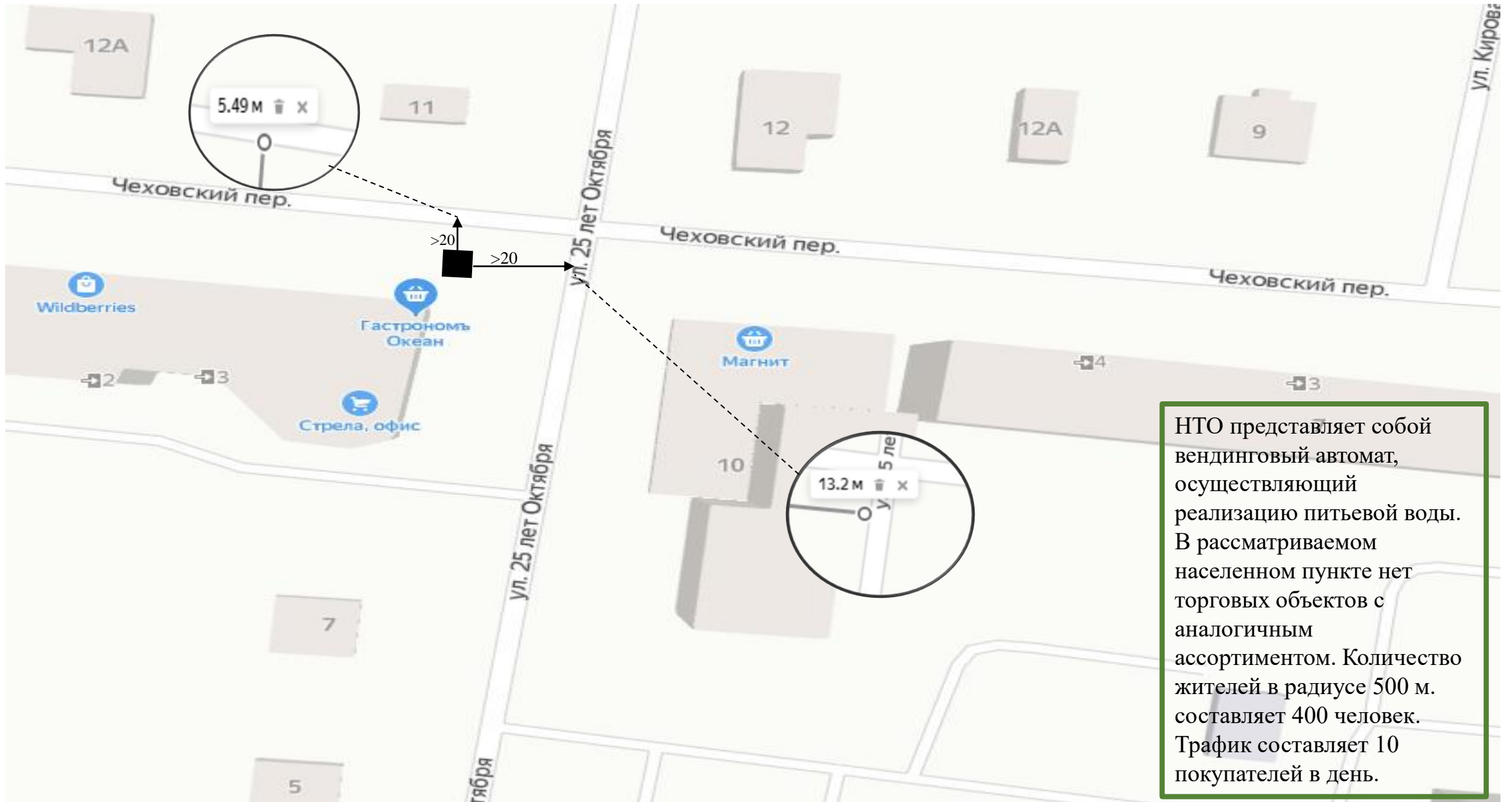


## Анализ площадок под НТО

1. Адрес НТО № 72	г.о. Истра, ул.25 лет Октября, у д. 9
2. Вид НТО (в соотв. с п. 1.8. распоряжения Министерства № 32-Р)	вендинговый автомат
3. Специализация	питьевая вода
4. Площадь объекта	4 кв.м.
5. Период размещения (постоянно: - до 2025 г. временно: с 01.04.202_ г. до 01.11.202_ г.)	постоянно: до 31.12.2025 г.
6. Форма собственности. 7. Координаты	неразграниченная государственная собственность. 55.915397, 36.870668



Место размещения НТО на карте

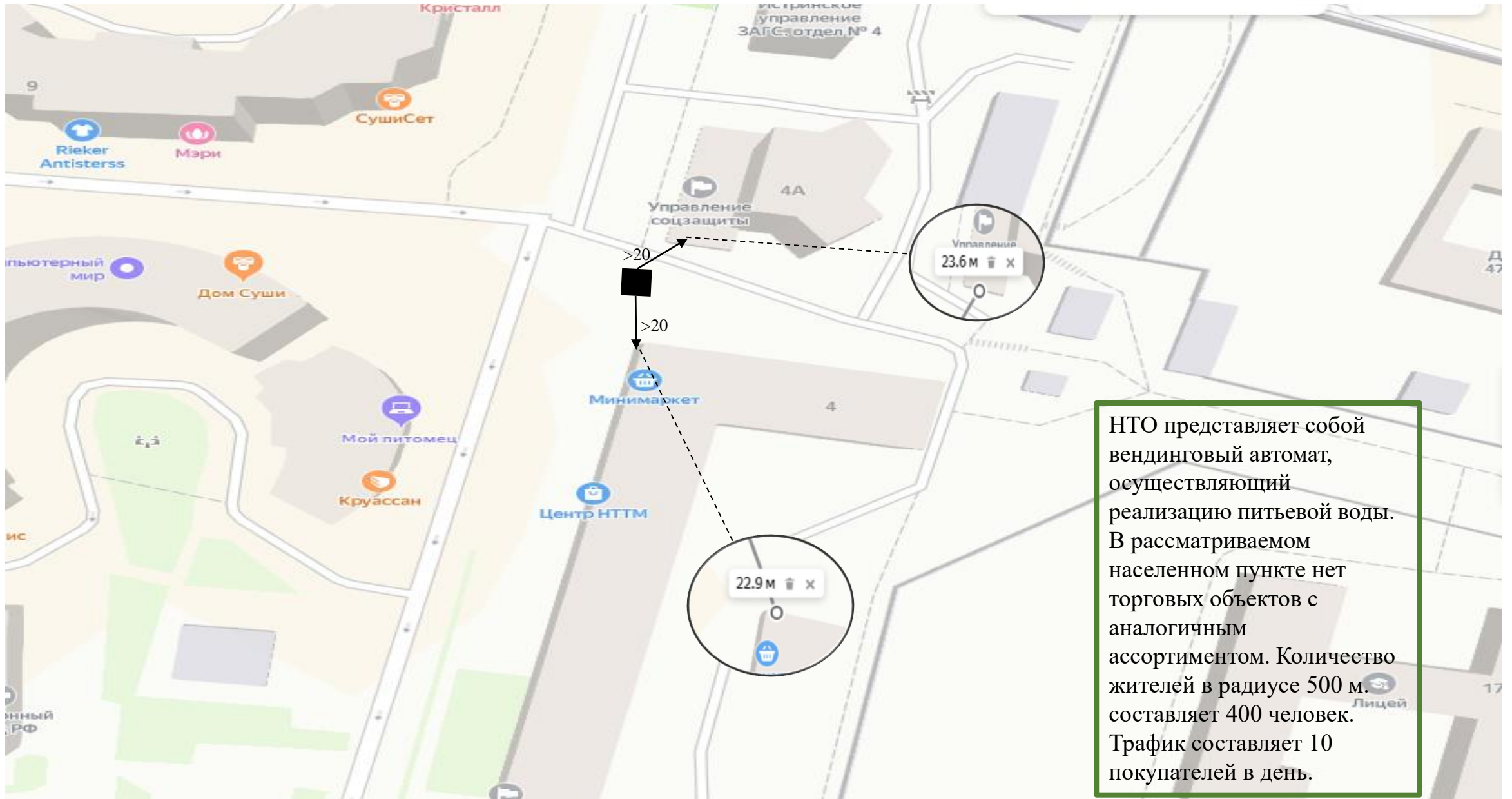


## Анализ площадок под НТО

1. Адрес НТО № 73	г.о. Истра, ул. Адасько, у д. 4
2. Вид НТО (в соотв. с п. 1.8. распоряжения Министерства № 32-Р)	вендинговый автомат
3. Специализация	питьевая вода
4. Площадь объекта	4 кв.м.
5. Период размещения (постоянно: - до 2025 г. временно: с 01.04.202_ г. до 01.11.202_ г.)	постоянно: до 31.12.2025 г.
6.Форма собственности. 7. Координаты	неразграниченная государственная собственность.55.912112, 36.861329



## Место размещения НТО на карте



НТО представляет собой вендинговый автомат, осуществляющий реализацию питьевой воды. В рассматриваемом населенном пункте нет торговых объектов с аналогичным ассортиментом. Количество жителей в радиусе 500 м. составляет 400 человек. Трафик составляет 10 покупателей в день.

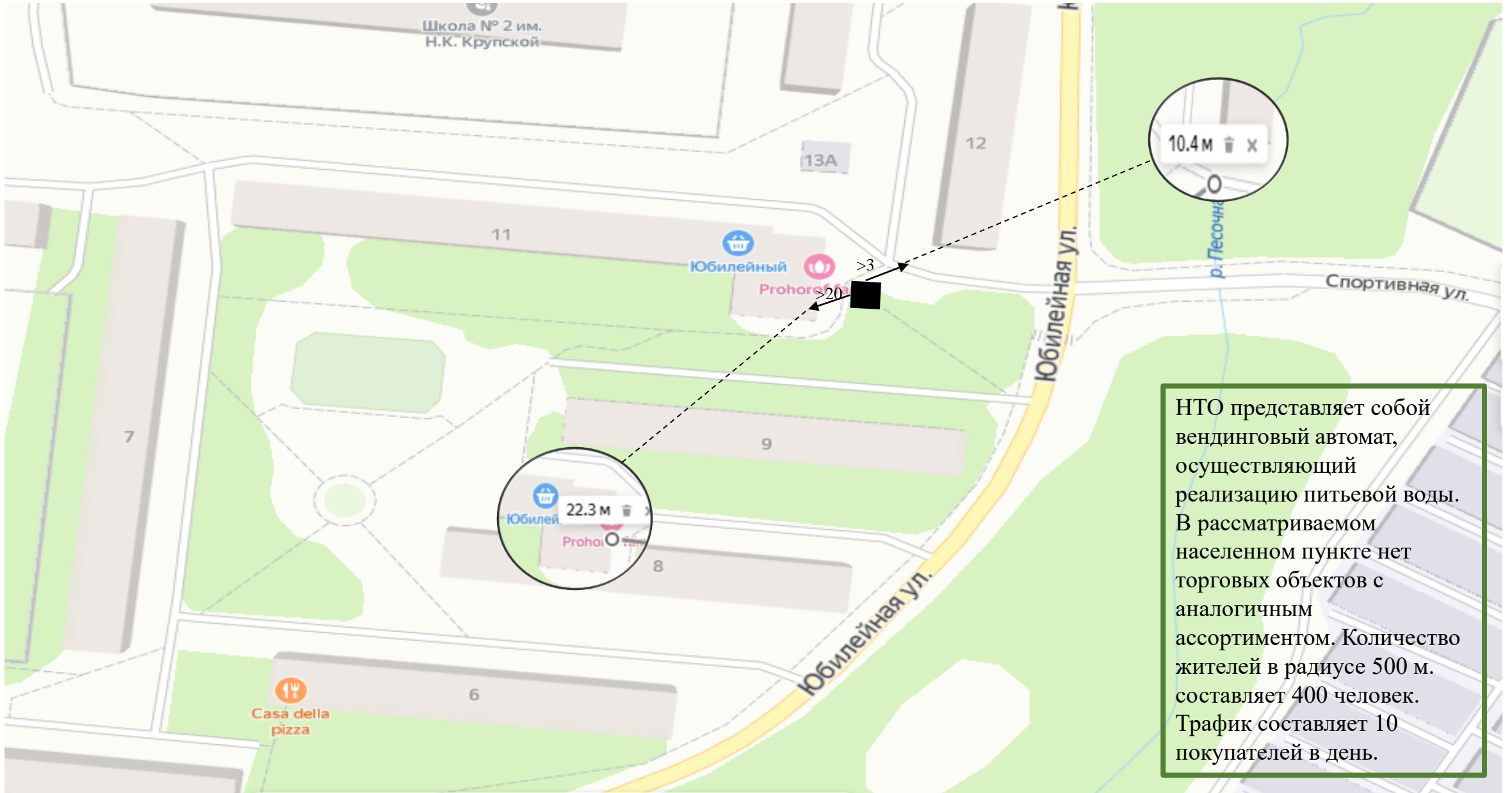


## Анализ площадок под НТО

1. Адрес НТО № 74	г.о. Истра, ул. Юбилейная, у д. 11
2. Вид НТО (в соотв. с п. 1.8. распоряжения Министерства № 32-Р)	вендинговый автомат
3. Специализация	питьевая вода
4. Площадь объекта	4 кв.м.
5. Период размещения (постоянно: - до 2025 г. временно: с 01.04.202_ г. до 01.11.202_ г.)	постоянно: до 31.12.2025 г.
6. Форма собственности. 7. Координаты	неразграниченная государственная собственность. 55.905700, 36.866834



## Место размещения НТО на карте

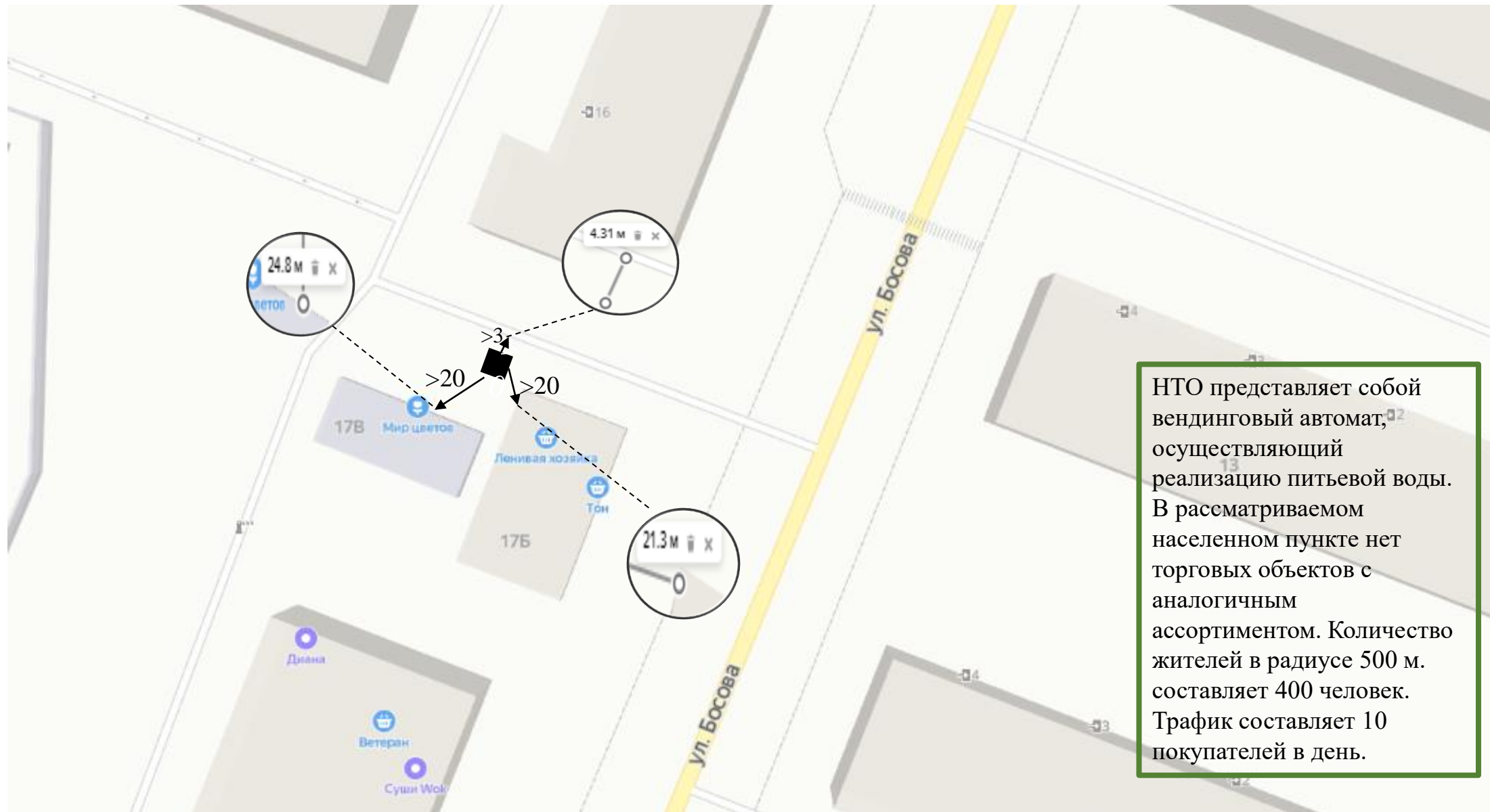


## Анализ площадок под НТО

1. Адрес НТО № 75	г.о. Истра, ул. Босова, у д. 17
2. Вид НТО (в соотв. с п. 1.8. распоряжения Министерства № 32-Р)	вендинговый автомат
3. Специализация	питьевая вода
4. Площадь объекта	4 кв.м.
5. Период размещения (постоянно: - до 2025 г. временно: с 01.04.202_г. до 01.11.202_г.)	постоянно: до 31.12.2025 г.
6. Форма собственности. 7. Координаты	неразграниченная государственная собственность. 55.911097, 36.865380



## Место размещения НТО на карте



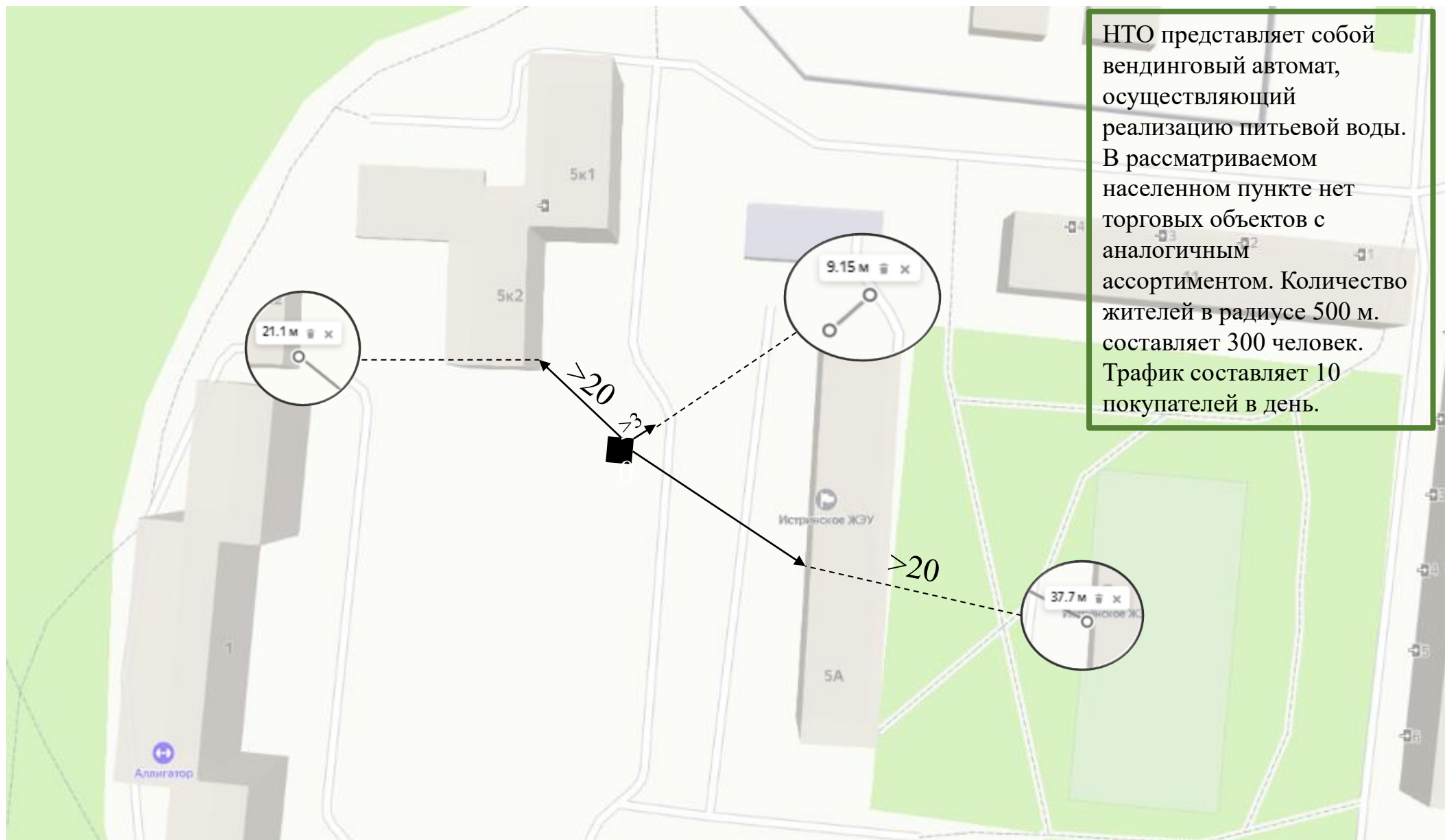
НТО представляет собой вендинговый автомат, осуществляющий реализацию питьевой воды. В рассматриваемом населенном пункте нет торговых объектов с аналогичным ассортиментом. Количество жителей в радиусе 500 м. составляет 400 человек. Трафик составляет 10 покупателей в день.

## Анализ площадок под НТО

1. Адрес НТО № 76	г.о. Истра, ул. Ленина, у д. 5а
2. Вид НТО (в соотв. с п. 1.8. распоряжения Министерства № 32-Р)	вендинговый автомат
3. Специализация	питьевая вода
4. Площадь объекта	4 кв.м.
5. Период размещения (постоянно: - до 2025 г. временно: с 01.04.202_ г. до 01.11.202_ г.)	постоянно: до 31.12.2025 г.
6.Форма собственности. 7. Координаты	неразграниченная государственная собственность. 55.906221, 36.855395



## Место размещения НТО на карте

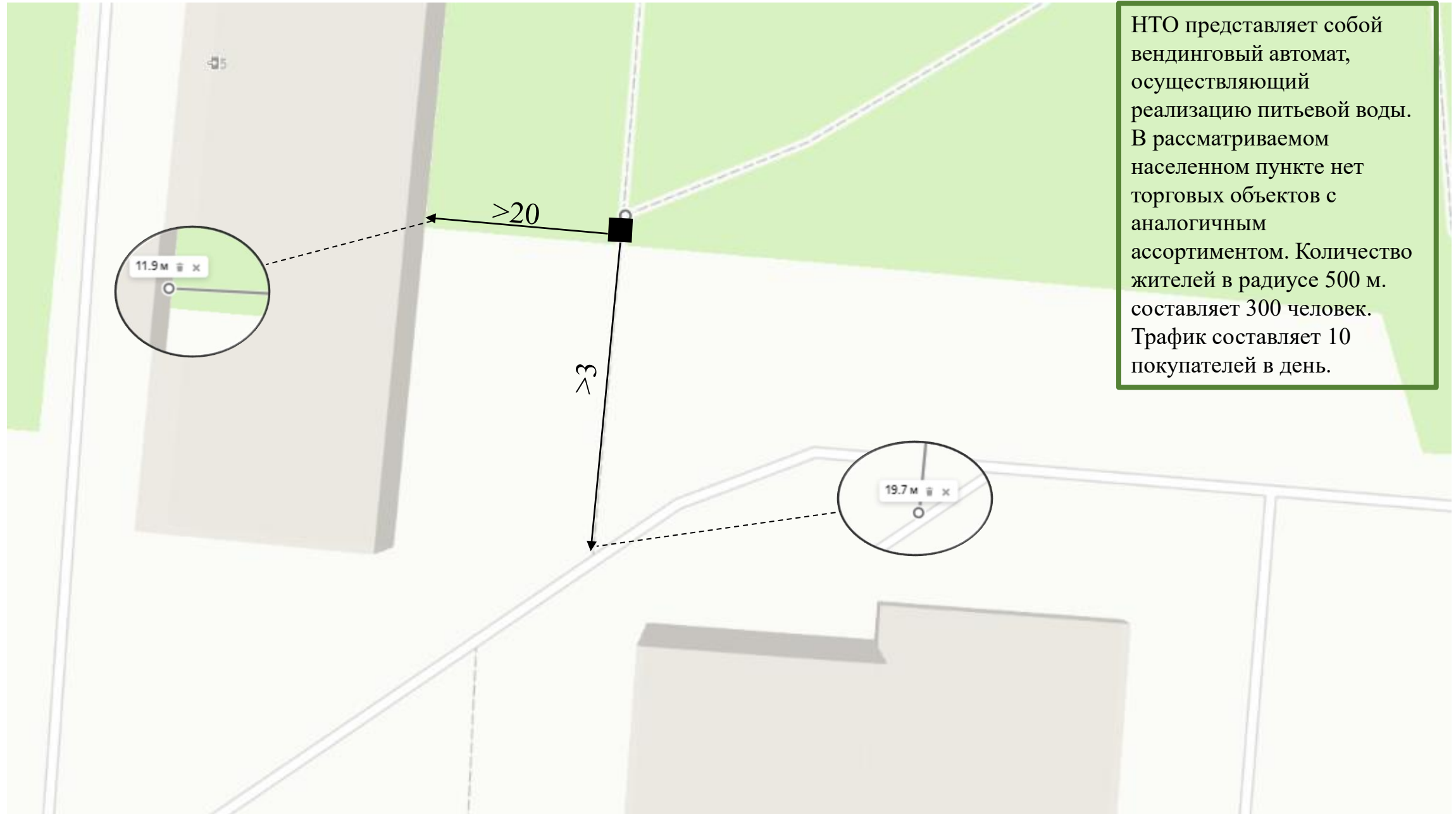


## Анализ площадок под НТО

1. Адрес НТО № 77	г.о. Истра, ул. Ленина, у д. 9
2. Вид НТО (в соотв. с п. 1.8. распоряжения Министерства № 32-Р)	вендинговый автомат
3. Специализация	питьевая вода
4. Площадь объекта	4 кв.м.
5. Период размещения (постоянно: - до 2025 г. временно: с 01.04.202_ г. до 01.11.202_ г.)	постоянно: до 31.12.2025 г.
6. Форма собственности. 7. Координаты	неразграниченная государственная собственность. 55.906939, 36.858297



## Место размещения НТО на карте





### Анализ площадок под НТО

1. Адрес НТО № 78	г.о. Истра, пр-т Генерала Белобородова, у д. 15
2. Вид НТО (в соотв. с п. 1.8. распоряжения Министерства № 32-Р)	вендинговый автомат
3. Специализация	питьевая вода
4. Площадь объекта	4 кв.м.
5. Период размещения (постоянно: - до 2025 г. временно: с 01.04.202_ г. до 01.11.202_ г.)	постоянно: до 31.12.2025 г.
6. Форма собственности. 7. Координаты	неразграниченная государственная собственность. 55.910199, 36.881090



## Место размещения НТО на карте

НТО представляет собой вендинговый автомат, осуществляющий реализацию питьевой воды. В рассматриваемом населенном пункте нет торговых объектов с аналогичным ассортиментом. Количество жителей в радиусе 500 м. составляет 400 человек. Трафик составляет 10 покупателей в день.

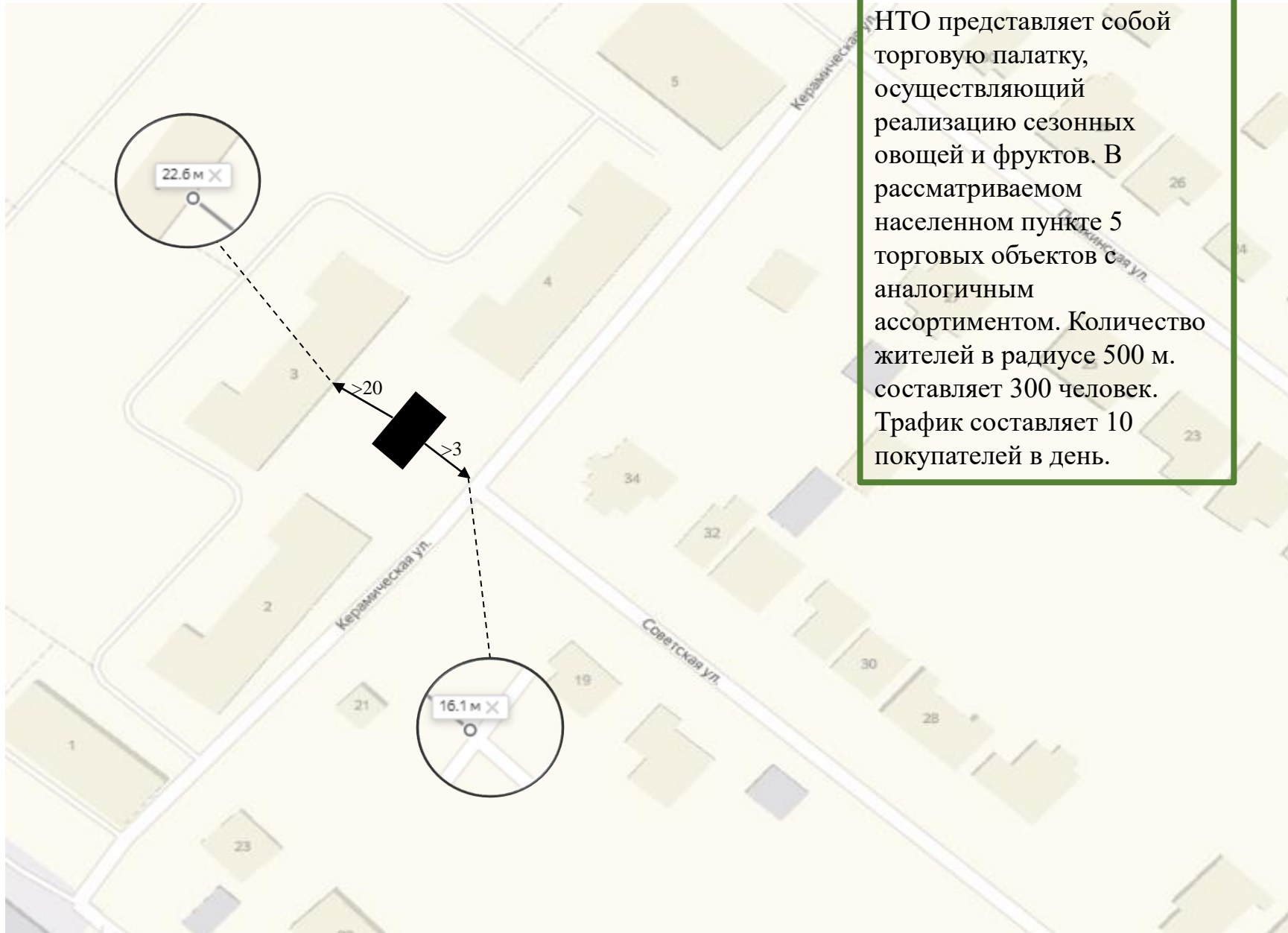


## Анализ площадок под НТО

1. Адрес НТО № 79	г/п Дедовск, ул.Керамическая, между д. 2 и д. 4
2. Вид НТО (в соотв. с п. 1.8. распоряжения Министерства № 32-Р)	торговая палатка (тканевая) тип 4
3. Специализация	овощи-фрукты
4. Площадь объекта	9 кв.м.
5. Период размещения (постоянно: - до 2025 г. временно: с 01.04.202_ г. до 01.11.202_ г.)	временно с 01.04.202_ г. до 01.11.202_ г.
6. Форма собственности. 7. Координаты	неограниченная государственная собственность.55.870853,37.121241

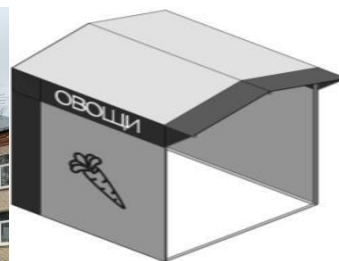


Место размещения НТО на карте

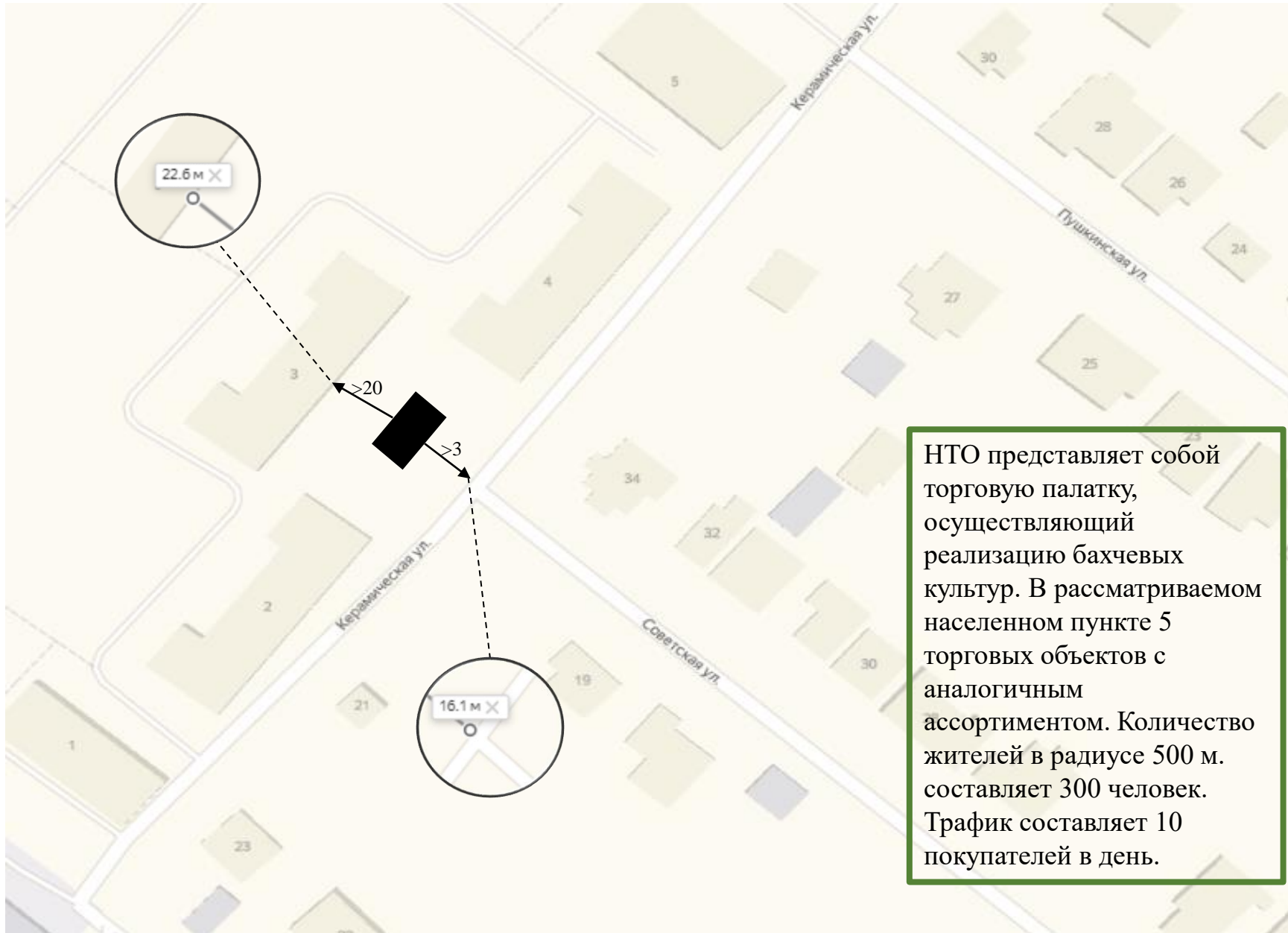


## Анализ площадок под НТО

1. Адрес НТО № 80	г/п Дедовск, ул.Керамическая, между д. 2 и д. 4
2. Вид НТО (в соотв. с п. 1.8. распоряжения Министерства № 32-Р)	торговая палатка (тканевая) тип 4
3. Специализация	бахчевой развал
4. Площадь объекта	9 кв.м.
5. Период размещения (постоянно: - до 2025 г. временно: с 01.04.202_ г. до 01.11.202_ г.)	временно с 01.08.202_ г. до 01.11.202_ г.
6. Форма собственности. 7. Координаты	неограниченная государственная собственность.55.870853,37.121241



Место размещения НТО на карте

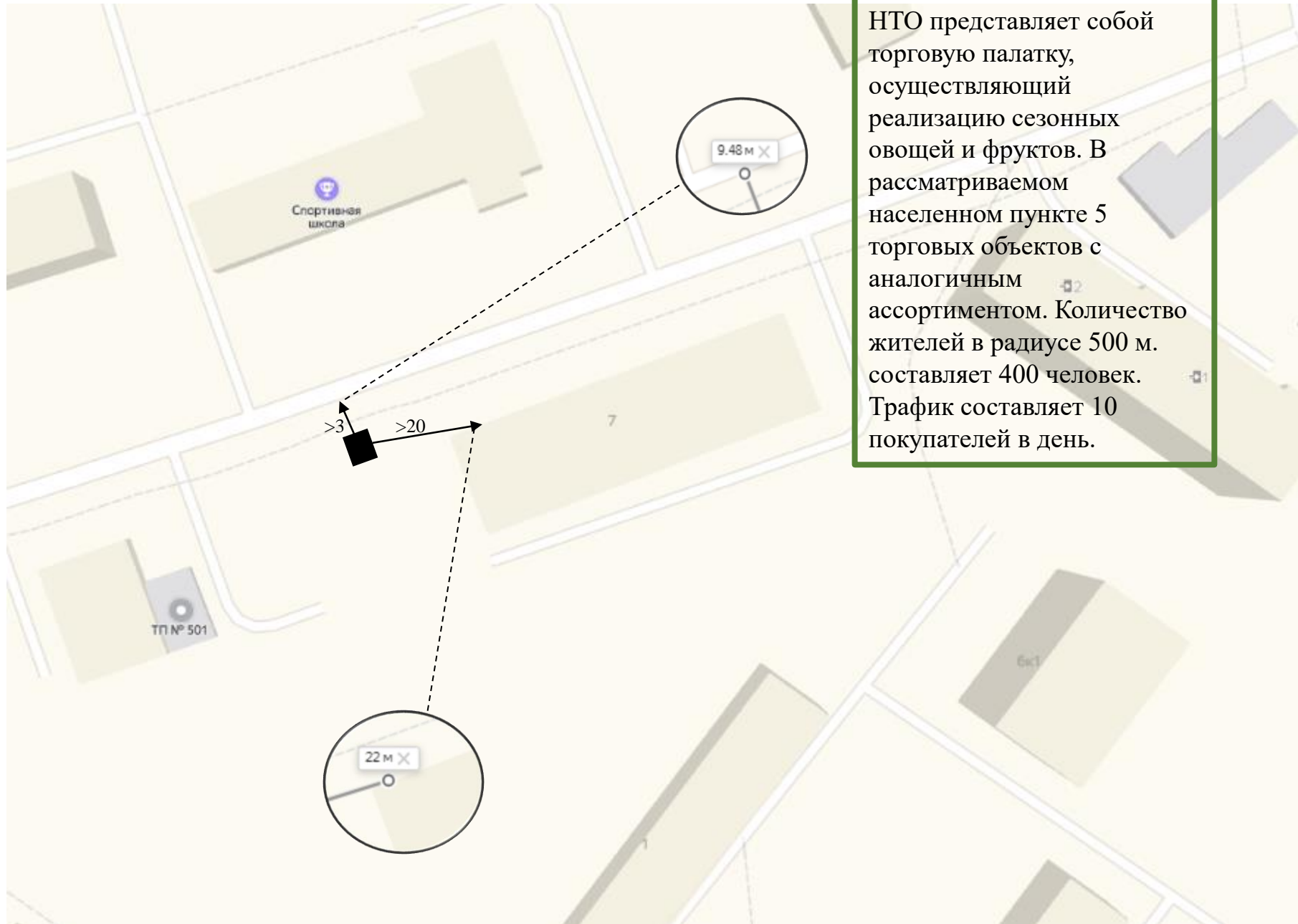


## Анализ площадок под НТО

1. Адрес НТО <b>№ 81</b>	г/п Дедовск, ул. Мира, у д. 7
2. Вид НТО (в соотв. с п. 1.8. распоряжения Министерства № 32-Р)	торговая палатка (тканевая) тип 4
3. Специализация	овощи-фрукты
4. Площадь объекта	9 кв.м.
5. Период размещения (постоянно: - до 2025 г. временно: с 01.04.202_г. до 01.11.202_г.)	временно с 01.04.202_г. до 01.11.202_г.
6. Форма собственности. 7. Координаты	неразграниченная государственная собственность.55.856149,37.126088



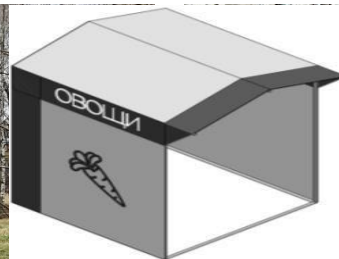
Место размещения НТО на карте



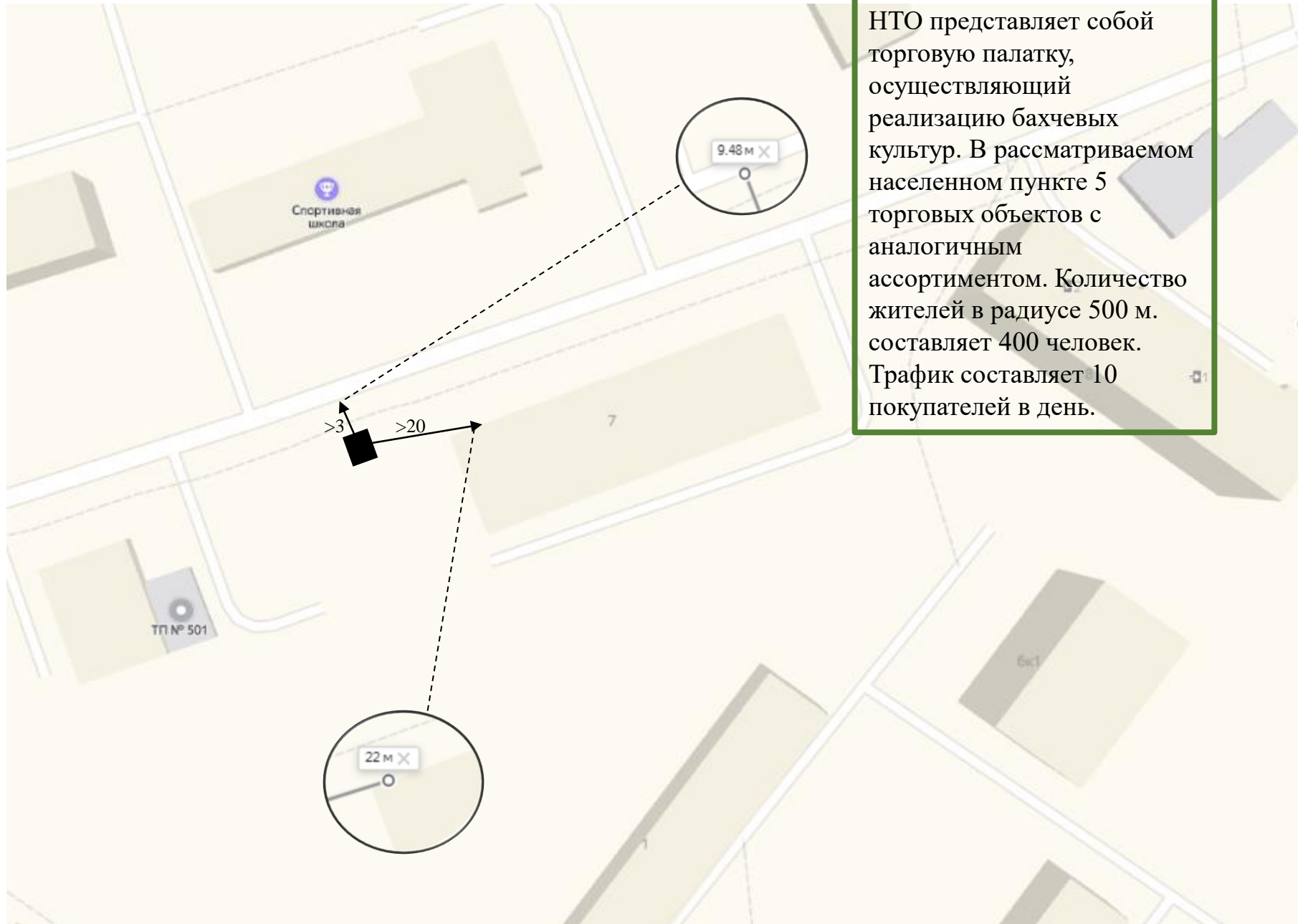


## Анализ площадок под НТО

1. Адрес НТО № 82	г/п Дедовск, ул. Мира, у д. 7
2. Вид НТО (в соотв. с п. 1.8. распоряжения Министерства № 32-Р)	торговая палатка (тканевая) тип 4
3. Специализация	бахчевой развал
4. Площадь объекта	9 кв.м.
5. Период размещения (постоянно: - до 2025 г. временно: с 01.04.202_г. до 01.11.202_г.)	временно с 01.08.202_г. до 01.11.202_г.
6. Форма собственности. 7. Координаты	неразграниченная государственная собственность.55.856149,37.126088

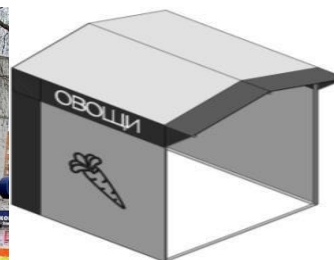




### Место размещения НТО на карте

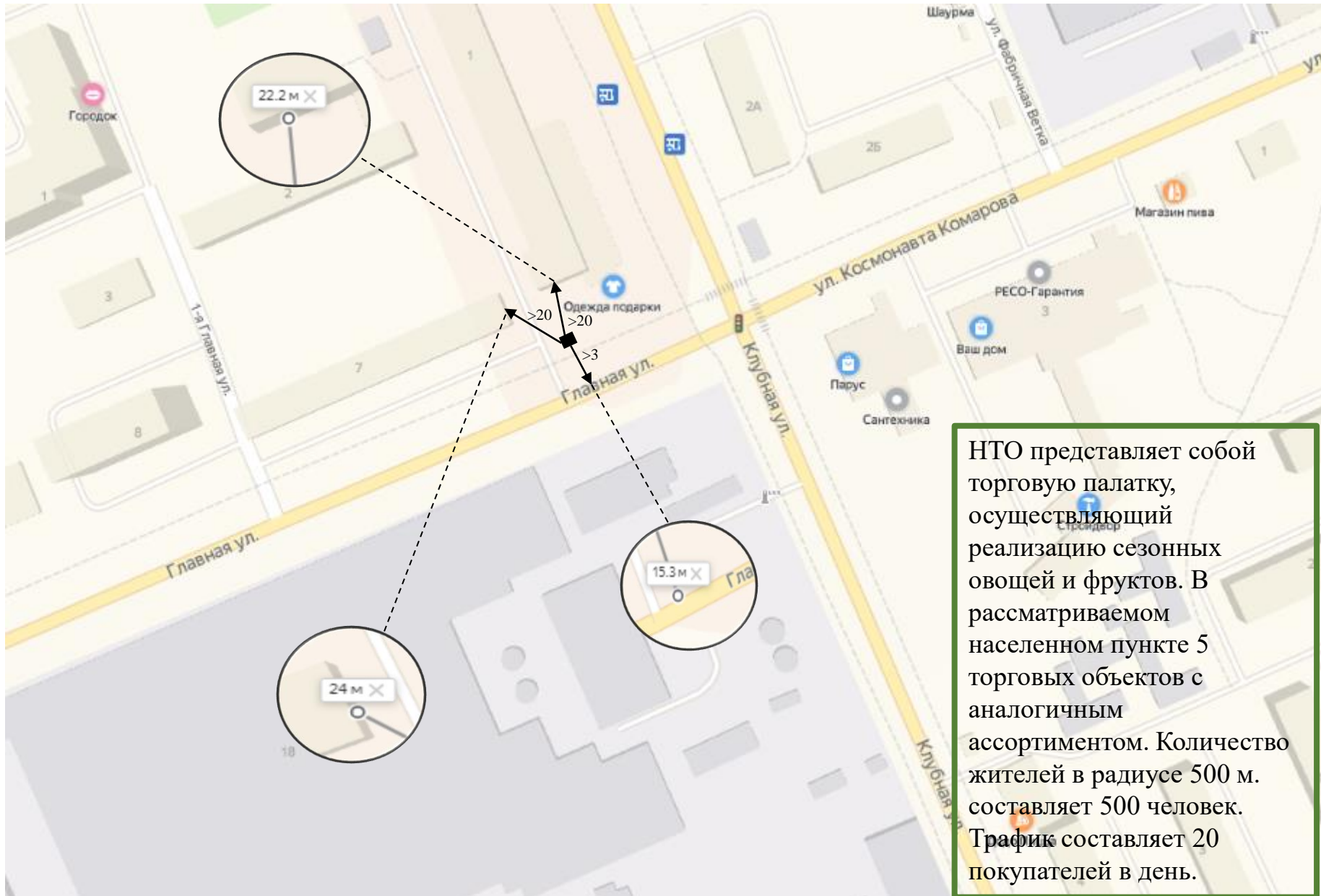


## Анализ площадок под НТО

1. Адрес НТО № 83	г/п Дедовск, ул. Победы, у д. 1
2. Вид НТО (в соотв. с п. 1.8. распоряжения Министерства № 32-Р)	торговая палатка (тканевая) тип 4
3. Специализация	овощи-фрукты
4. Площадь объекта	9 кв.м.
5. Период размещения (постоянно: - до 2025 г. временно: с 01.04.202_ г. до 01.11.202_ г.)	временно с 01.04.202_ г. до 01.11.202_ г.
6. Форма собственности. 7. Координаты	неразграниченная государственная собственность.55.864310,37.118681



Место размещения НТО на карте

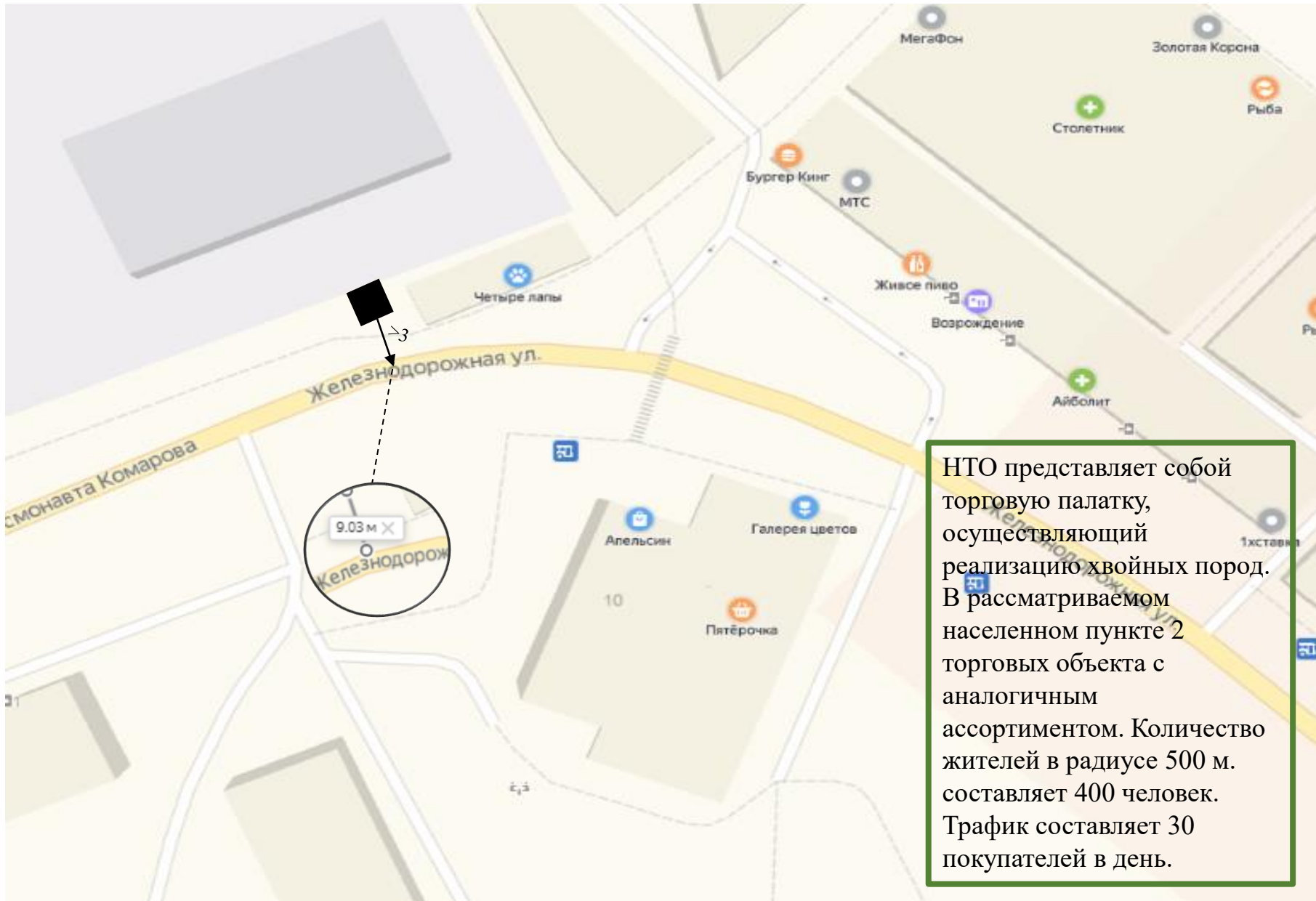


## Анализ площадок под НТО

1. Адрес НТО № 84	г/п Дедовск, ул. Комарова, у д. 10
2. Вид НТО (в соотв. с п. 1.8. распоряжения Министерства № 32-Р)	торговая палатка
3. Специализация	елочный базар
4. Площадь объекта	16 кв.м.
5. Период размещения (постоянно: - до 2025 г. временно: с 01.04.202_ г. до 01.11.202_ г.)	временно с 01.04.202_ г. до 01.11.202_ г.
6. Форма собственности. 7. Координаты	неразграниченная государственная собственность.55.865660,37.124430

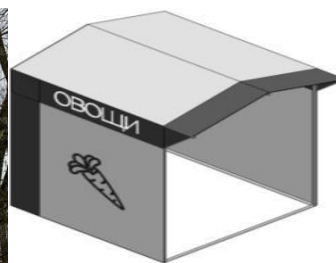


Место размещения НТО на карте

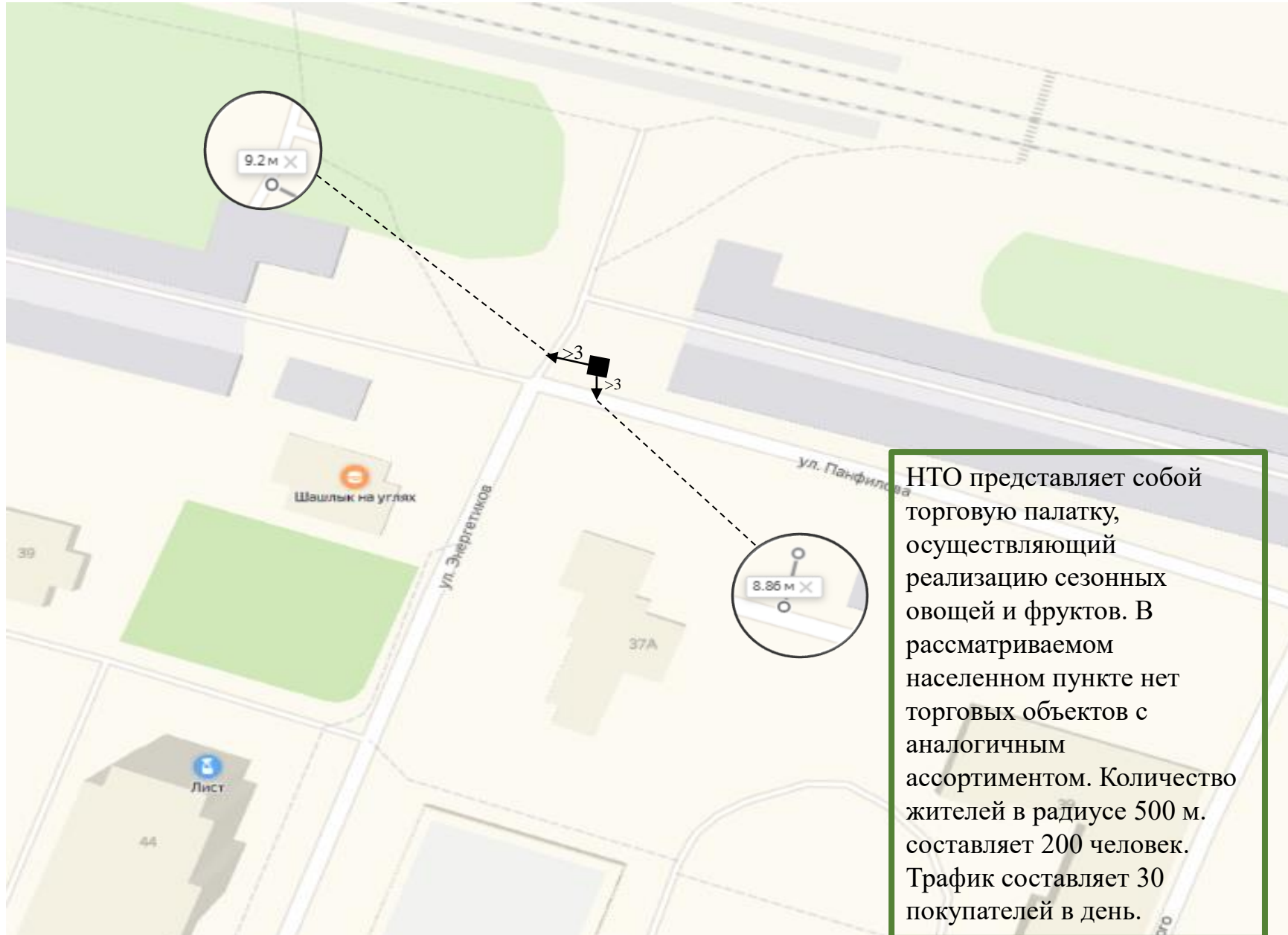


## Анализ площадок под НТО

1. Адрес НТО № 85	г/п Дедовск, ул. Панфилова, д. 37, ж/д ст. «Миитовская»
2. Вид НТО (в соотв. с п. 1.8. распоряжения Министерства № 32-Р)	торговая палатка (тканевая) тип 4
3. Специализация	овощи-фрукты
4. Площадь объекта	9 кв.м.
5. Период размещения (постоянно: - до 2025 г. временно: с 01.04.202_ г. до 01.11.202_ г.)	временно с 01.04.202_ г. до 01.11.202_ г.
6. Форма собственности.	неограниченная государственная
7. Координаты	собственность.55.874410,37.105155



Место размещения НТО на карте



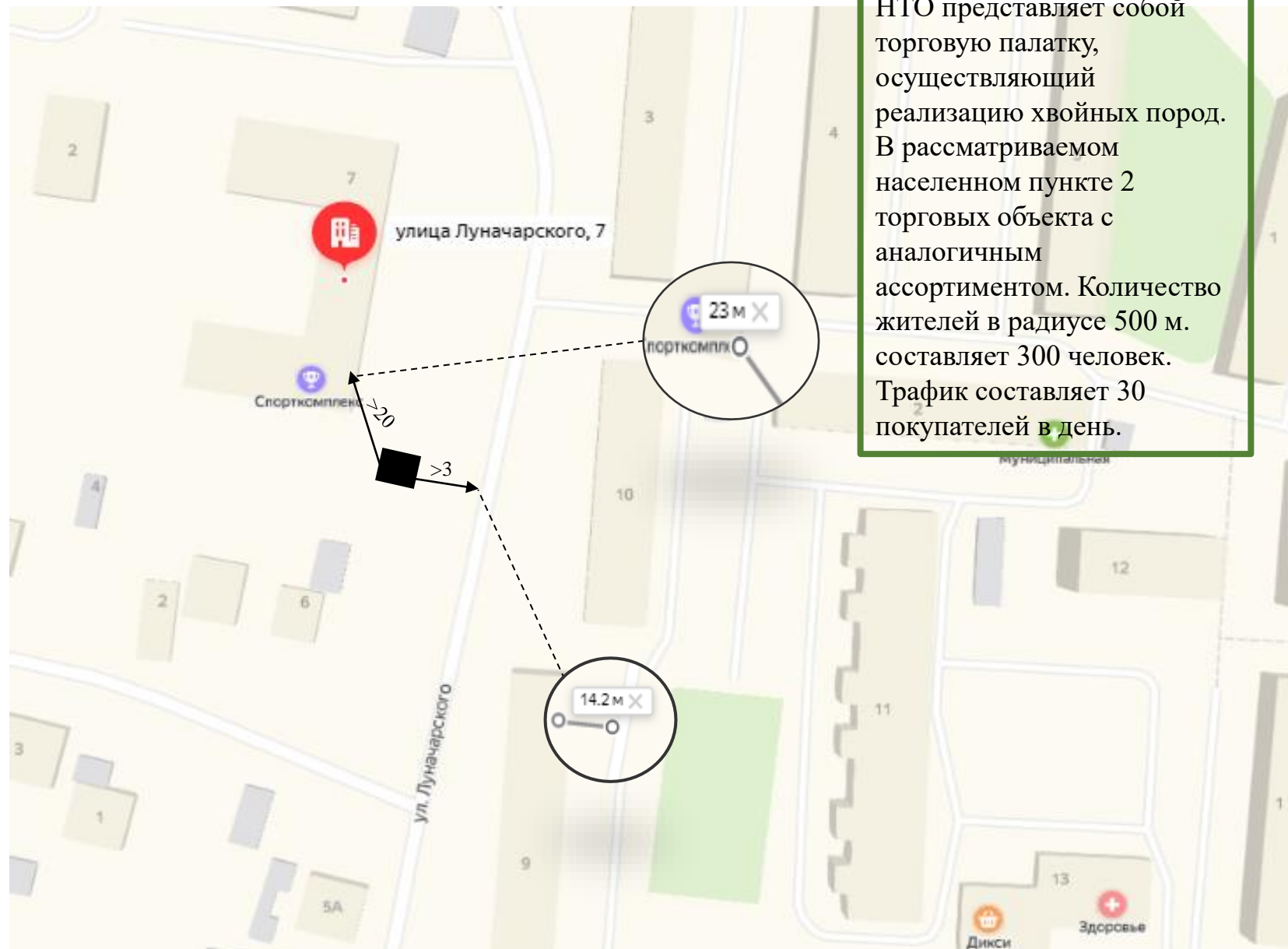


## Анализ площадок под НТО

1. Адрес НТО № 86	с/п Павло-Слободское, ул. Луначарского, у д. 7
2. Вид НТО (в соотв. с п. 1.8. распоряжения Министерства № 32-Р)	торговая палатка
3. Специализация	елочный базар
4. Площадь объекта	16 кв.м.
5. Период размещения (постоянно: - до 2025 г. временно: с 01.04.202_ г. до 01.11.202_ г.)	временно с 20.12.202_ до 31.21.202_
6. Форма собственности. 7. Координаты	неразграниченная государственная собственность.55.816018,37.086163



### Место размещения НТО на карте



НТО представляет собой торговую палатку, осуществляющий реализацию хвойных пород. В рассматриваемом населенном пункте 2 торговых объекта с аналогичным ассортиментом. Количество жителей в радиусе 500 м. составляет 300 человек. Трафик составляет 30 покупателей в день.

## Анализ площадок под НТО

1. Адрес НТО № 87	с/п Павло-Слободское, ул. Комсомольска, у д. 3А
2. Вид НТО (в соотв. с п. 1.8. распоряжения Министерства № 32-Р)	торговая палатка
3. Специализация	елочный базар
4. Площадь объекта	16 кв.м.
55. Период размещения (постоянно: - до 2025 г. временно: с 01.04.202_ г. до 01.11.202_ г.)	временно с 20.12.202_ до 31.21.202_
6. Форма собственности. 7. Координаты	неразграниченная государственная собственность.55.815229,37.090024



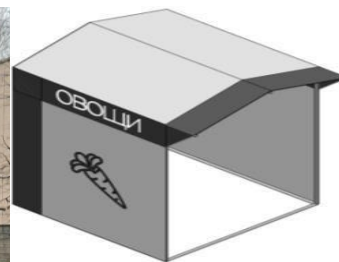
Место размещения НТО на карте



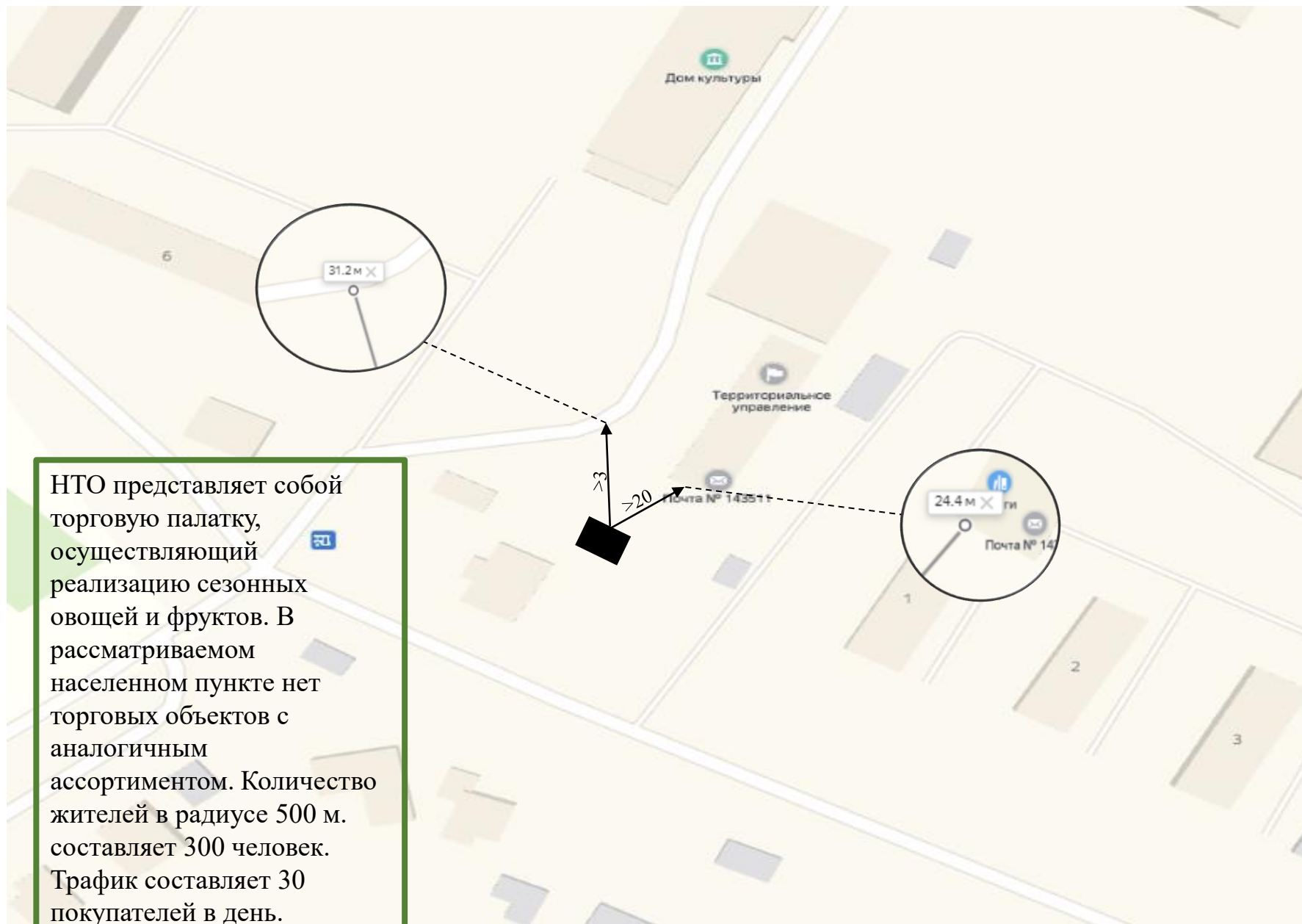
НТО представляет собой торговую палатку, осуществляющий реализацию хвойных пород. В рассматриваемом населенном пункте 2 торговых объекта с аналогичным ассортиментом. Количество жителей в радиусе 500 м. составляет 300 человек. Трафик составляет 30 покупателей в день.

## Анализ площадок под НТО

1. Адрес НТО № 88	с/п Ермолинское, п. Агрогородок, у д. 25
2. Вид НТО (в соотв. с п. 1.8. распоряжения Министерства № 32-Р)	торговая палатка (тканевая) тип 4
3. Специализация	овощи-фрукты
4. Площадь объекта	9 кв.м.
5. Период размещения (постоянно: - до 2025 г. временно: с 01.04.202_ г. до 01.11.202_ г.)	временно с 01.04.202_ г. до 01.11.202_ г.
6. Форма собственности. 7. Координаты	неразграниченная государственная собственность.55.921786,36.958853



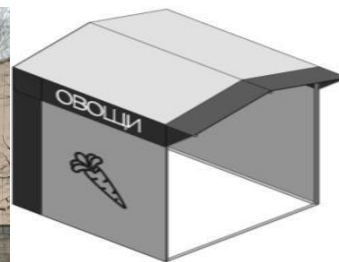
## Место размещения НТО на карте



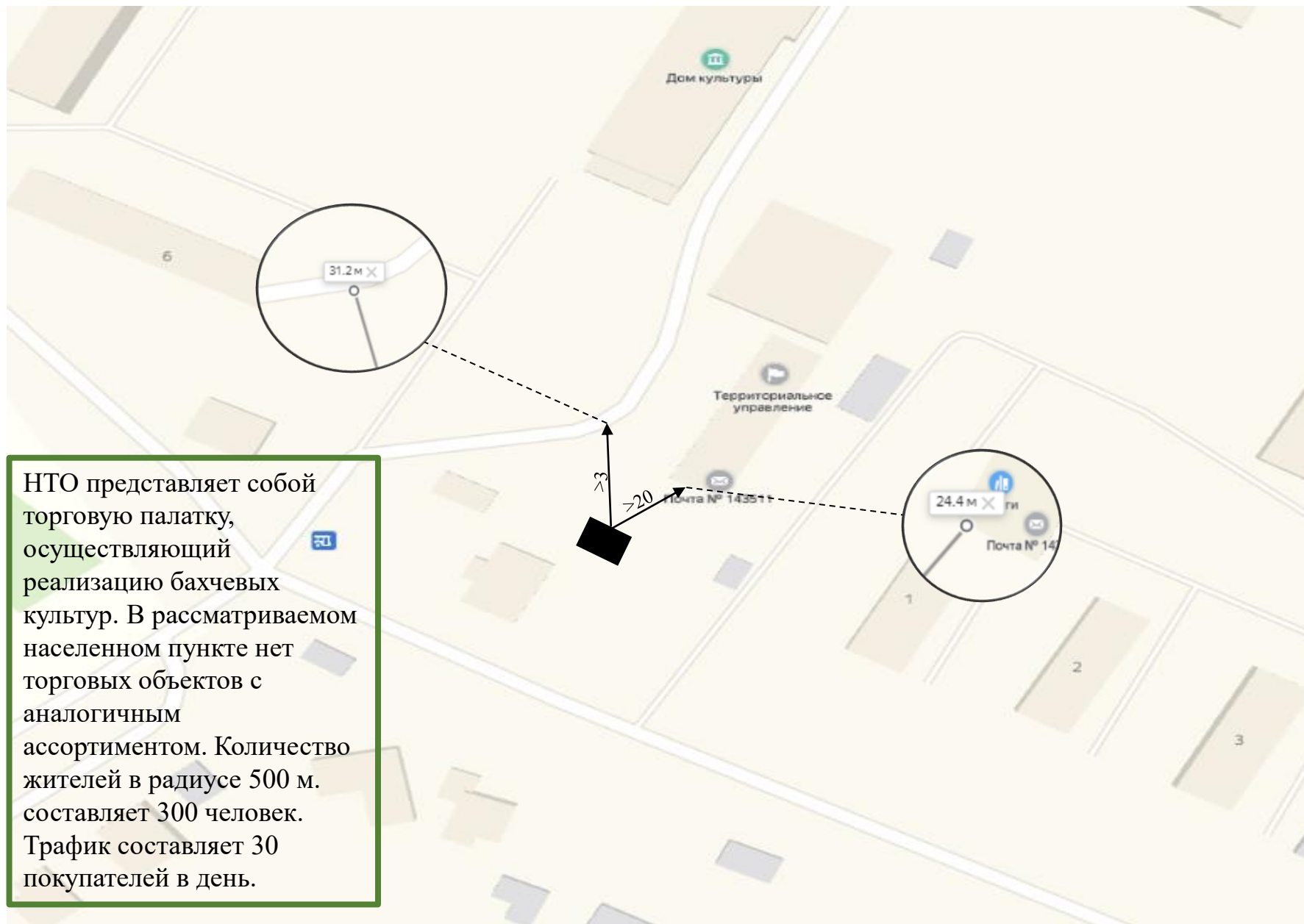
НТО представляет собой торговую палатку, осуществляющий реализацию сезонных овощей и фруктов. В рассматриваемом населенном пункте нет торговых объектов с аналогичным ассортиментом. Количество жителей в радиусе 500 м. составляет 300 человек. Трафик составляет 30 покупателей в день.

## Анализ площадок под НТО

1. Адрес НТО № 89	с/п Ермолинское, п. Агрогородок, у д. 25
2. Вид НТО (в соотв. с п. 1.8. распоряжения Министерства № 32-Р)	торговая палатка (тканевая) тип 4
3. Специализация	бахчевой развал
4. Площадь объекта	9 кв.м.
5. Период размещения (постоянно: - до 2025 г. временно: с 01.04.202_ г. до 01.11.202_ г.)	временно с 01.08.202_ г. до 01.11.202_ г.
6. Форма собственности. 7. Координаты	неразграниченная государственная собственность.55.921786,36.958853



## Место размещения НТО на карте



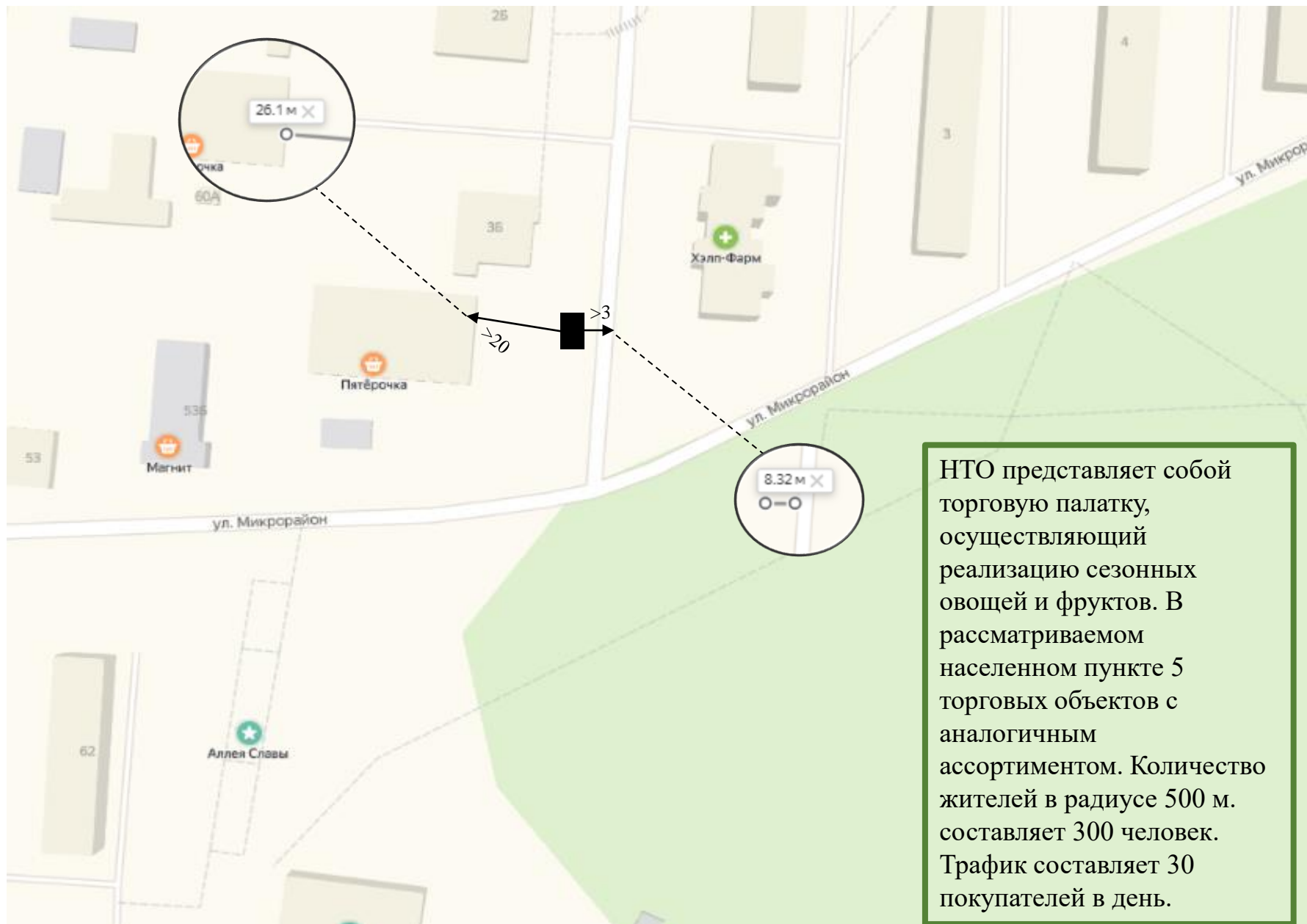


## Анализ площадок под НТО

1. Адрес НТО № 90	с/п Букаревское, п. Глебовский, ул. Микрорайон, у д.3Б
2. Вид НТО (в соотв. с п. 1.8. распоряжения Министерства № 32-Р)	торговая палатка (тканевая) тип 4
3. Специализация	овощи-фрукты
4. Площадь объекта	9 кв.м.
5. Период размещения (постоянно: - до 2025 г. временно: с 01.04.202_ г. до 01.11.202_ г.)	временно с 01.04.202_ г. до 01.11.202_ г.
6. Форма собственности. 7. Координаты	неразграниченная государственная собственность.55.937478,36.705384



### Место размещения НТО на карте



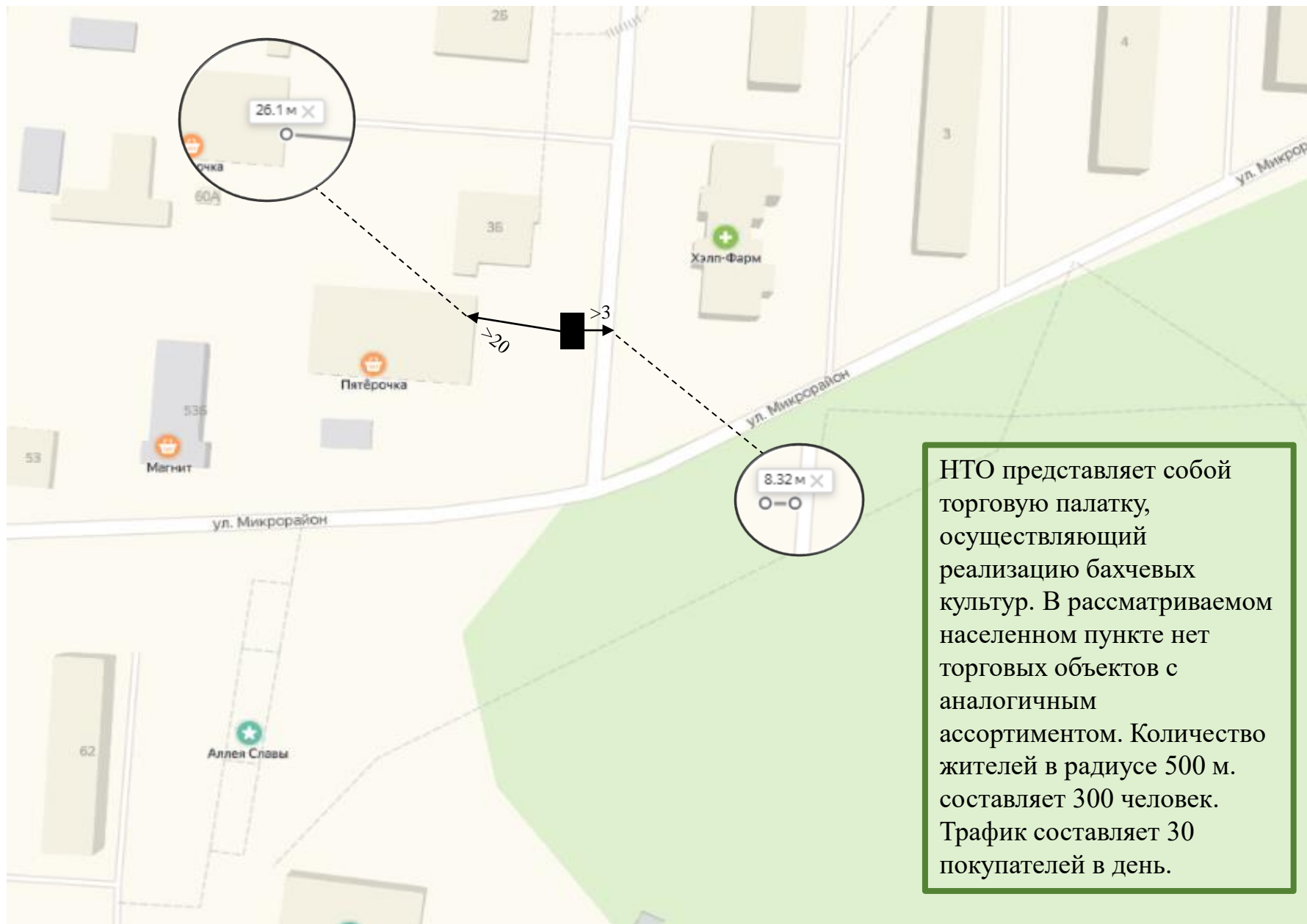
НТО представляет собой торговую палатку, осуществляющий реализацию сезонных овощей и фруктов. В рассматриваемом населенном пункте 5 торговых объектов с аналогичным ассортиментом. Количество жителей в радиусе 500 м. составляет 300 человек. Трафик составляет 30 покупателей в день.

## Анализ площадок под НТО

1. Адрес НТО № 91	с/п Букаревское, п. Глебовский, ул. Микрорайон, у д.3Б
2. Вид НТО (в соотв. с п. 1.8. распоряжения Министерства № 32-Р)	торговая палатка (тканевая) тип 4
3. Специализация	бахчевой развал
4. Площадь объекта	9 кв.м.
5. Период размещения (постоянно: - до 2025 г. временно: с 01.04.202_г. до 01.11.202_г.)	временно с 01.08.202_г. до 01.11.202_г.
6. Форма собственности. 7. Координаты	неразграниченная государственная собственность.55.937478,36.705384



### Место размещения НТО на карте



НТО представляет собой торговую палатку, осуществляющий реализацию бахчевых культур. В рассматриваемом населенном пункте нет торговых объектов с аналогичным ассортиментом. Количество жителей в радиусе 500 м. составляет 300 человек. Трафик составляет 30 покупателей в день.

## Анализ площадок под НТО

1. Адрес НТО № 92	с/п Букаревское, п. Глебовский, ул. Микрорайон, у д.3Б
2. Вид НТО (в соотв. с п. 1.8. распоряжения Министерства № 32-Р)	торговая палатка
3. Специализация	елочный базар
4. Площадь объекта	16 кв.м.
5. Период размещения (постоянно: - до 2025 г. временно: с 01.04.202_ г. до 01.11.202_ г.)	временно с 20.12.202_ г. до 31.12.202_ г.
6. Форма собственности. 7. Координаты	неограниченная государственная собственность.55.937478,36.705384

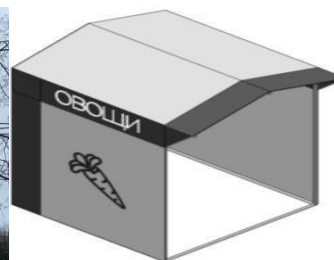


### Место размещения НТО на карте



### Анализ площадок под НТО

1. Адрес НТО № 93	г/п Снегири, ул. Московская, у д.18
2. Вид НТО (в соотв. с п. 1.8. распоряжения Министерства № 32-Р)	торговая палатка (тканевая) тип 4
3. Специализация	овощи-фрукты
4. Площадь объекта	9 кв.м.
5. Период размещения (постоянно: - до 2025 г. временно: с 01.04.202_ г. до 01.11.202_ г.)	временно с 01.04.202_ г. до 01.11.202_ г.
6. Форма собственности. 7. Координаты	неразграниченная государственная собственность.55.887743,37.033442



Место размещения НТО на карте

