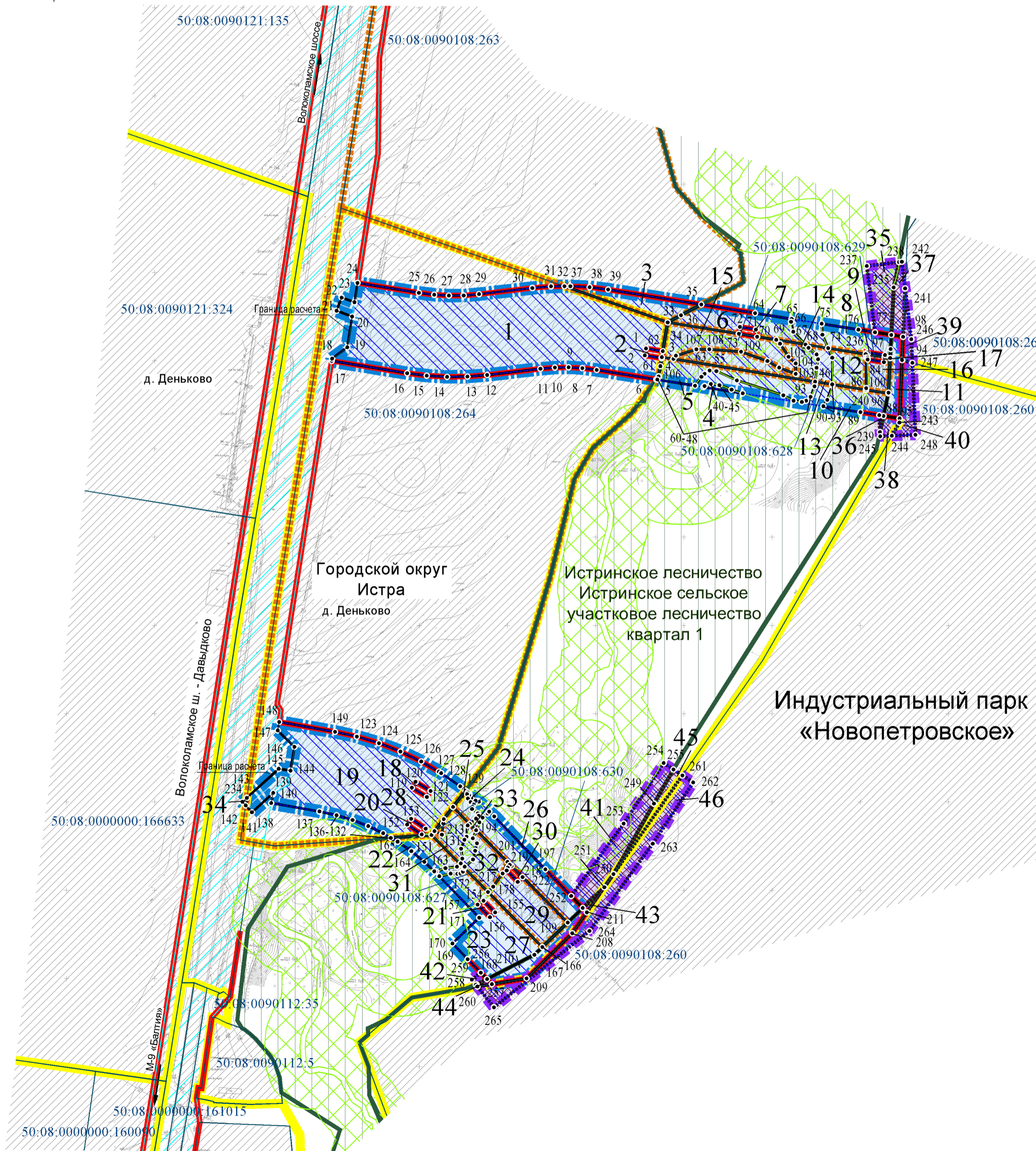



Подготовка документации по планировке территории для строительства подъезда к ИП «Новопетровское» в городском округе Истра Московской области

Чертеж межевания территории



УСЛОВНЫЕ ОБОЗНАЧЕНИЯ

ПЛАНИРУЕМЫЕ ЭЛЕМЕНТЫ ПЛАНИРОВОЧНОЙ СТРУКТУРЫ



территория, занятая линейным объектом и (или) предназначенная для размещения линейного объекта

СУЩЕСТВУЮЩИЕ ЭЛЕМЕНТЫ ПЛАНИРОВОЧНОЙ СТРУКТУРЫ




территория общего пользования



территория, занятая линейным объектом и (или) предназначенная для размещения линейного объекта

ГРАНИЦЫ



населенных пунктов



существующих земельных участков, границы которых зарегистрированы в Едином государственном реестре недвижимости



зоны планируемого размещения линейного объекта *



зон планируемого размещения линейных объектов, подлежащих реконструкции в связи с изменением их местоположения*




публичных сервитутов, подлежащих установлению



лесного фонда



образуемых земельных участков



изменяемых земельных участков



красные линии*

ПОЯСНИТЕЛЬНЫЕ НАДПИСИ

1

условные (порядковые) номера образуемых земельных участков, в том числе в отношении которых предполагаются их резервирование и (или) изъятие для государственных или муниципальных нужд, образуемых земельных участков, предоставляемых из земель лесного фонда, номера публичных сервитутов, подлежащих установлению

. 1

номера поворотных точек границ образуемых земельных участков

50:08:0090108:264 кадастровый номер земельного участка

* - отображены в соответствии с материалами проекта планировки территории

				ГОСУДАРСТВЕННОЕ ЗАДАНИЕ № 834.6 от 02.12.2022 г.		
Должность	ФИО	Подпись	Дата	Городской округ Истра Московская область Подготовка документации по планировке территории для строительства подъезда к ИП «Новопетровское» в городском округе Истра Московской области		
Гл. инженер	Чуньков А.Н.					
Гл. градостроитель	Богачёв П.С.					
Рук. мастерской	Паладопулос Д.М.					
Нач. отдела №1	Колосова Н.В.					
ГИП	Шахова Н.В.			Стадия	Лист	Листов
Вед. инженер	Михеева Т.А.			ПМТ	1	1
Проверил	Колосова Н.В.			Чертеж межевания территории М 1:2000 ИНИ и ПИ градостроительства ГАУ МО "НИПИ градостроительства"		